



MINISTERO DELLE FINANZE  
DIREZIONE GENERALE DEL CATASTO E DEI SERVIZI TECNICI ERARIALI  
**ACCERTAMENTO GENERALE DELLA PROPRIETA' IMMOBILIARE URBANA**  
(R. DECRETO LEGGE 13 APRILE 1939 XVII N° 652)

Planimetria degli immobili urbani denunciati con la Scheda N° 3817529

Comune Termini Imerese

Via Gangi 3-5

Ditta

"Seguare cognome, nome, paternità del solo primo intestatario"

ACCERTAMENTO GENERALE DELLA  
PROPRIETA' IMMOBILIARE URBANA

(R.D.L. 13 aprile 1939-XVII, n. 652)

COMUNE

di

Talloncino di riscontro


DELLA

SCHEDA NUMERO

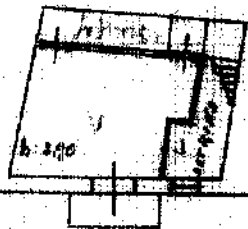
3817529

AVVERTENZA: Il presente  
talloncino deve essere incollato a  
cura del dichiarante sulla plani-  
metria (riproducendo la unità im-  
mobiliare denunciata con la pre-  
sente scheda) da presentare al  
seno dell'articolo 7 del R. D. L.  
13 aprile 1939-XVII, n. 652.

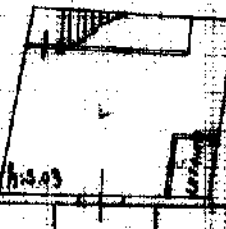
p. III.



p. I.




p. II.



1363191



p. t.



ORIENTAMENTO



SCALA

Gonfiato

Nota: (Nota: nome cognome)

Inscritto all'Albo dei periti della  
della Provincia di

Data 27. Ottobre 1939 Firma Notaio

Agenzia del Territorio  
CATASTO FABBRICATI  
Ufficio Provinciale di  
Palermo

Dichiarazione protocollo n. PA0243624 del 04/05/2010

Planimetria di u.i.u. in Comune di Termini Imerese

Via Ganguzza

civ. 3-5

Identificativi Catastali:

Sezione:

Foglio: MU

Particella: 2881

Subalterno: 1

Compilata da:

Scritto Interino

Iscritto all'albo:  
Geometri

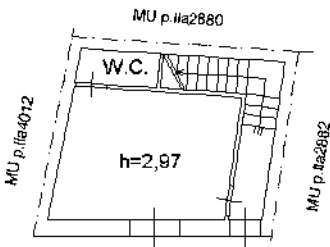
Prov. Palermo

N. 2037

Scheda n. 1

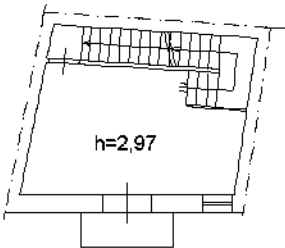
Scala 1:200

PIANO TERRA

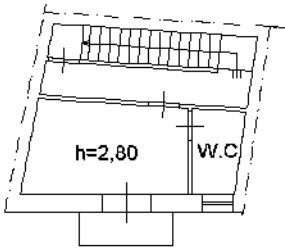


Via Ganguzza

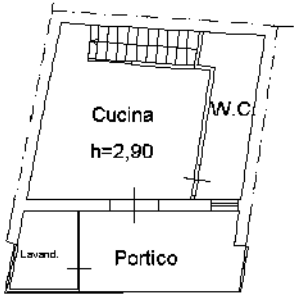
PIANO PRIMO



PIANO SECONDO



PIANO TERZO



Ultima planimetria in atti