Tavola: 4 bis
Aree pavimentate con sovrapposizione foto aerea

E=1585500

N=4787700

Perimetro Lotto di vendita 3.1 corpo C.1 = Superficie scoperta (escluso fabbricati) : 54.208 m² (bonificata e non bonificata)

Porzione di piazzale pavimentato che insiste su parte che non ha ottenuto il certificato di bonifica (riferito all'intero mappale 547 - subb.1 e 2)

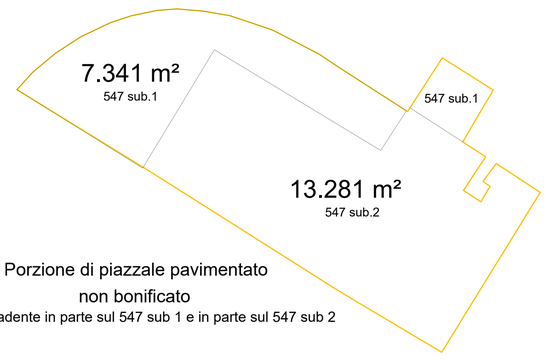


Porzione di piazzale pavimentato
non bonificato
ricadente in parte sul 547 sub 1 e in parte sul 547 sub 2

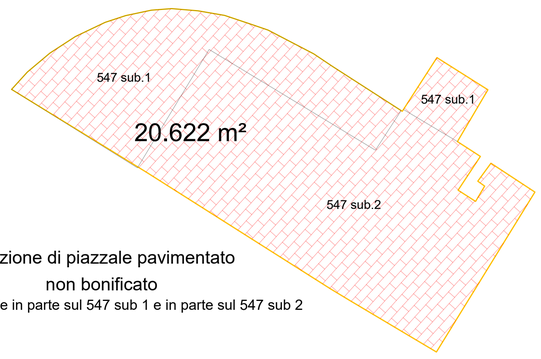


Porzione di piazzale pavimentato
non bonificato
ricadente in parte sul 547 sub 1 e in parte sul 547 sub 2

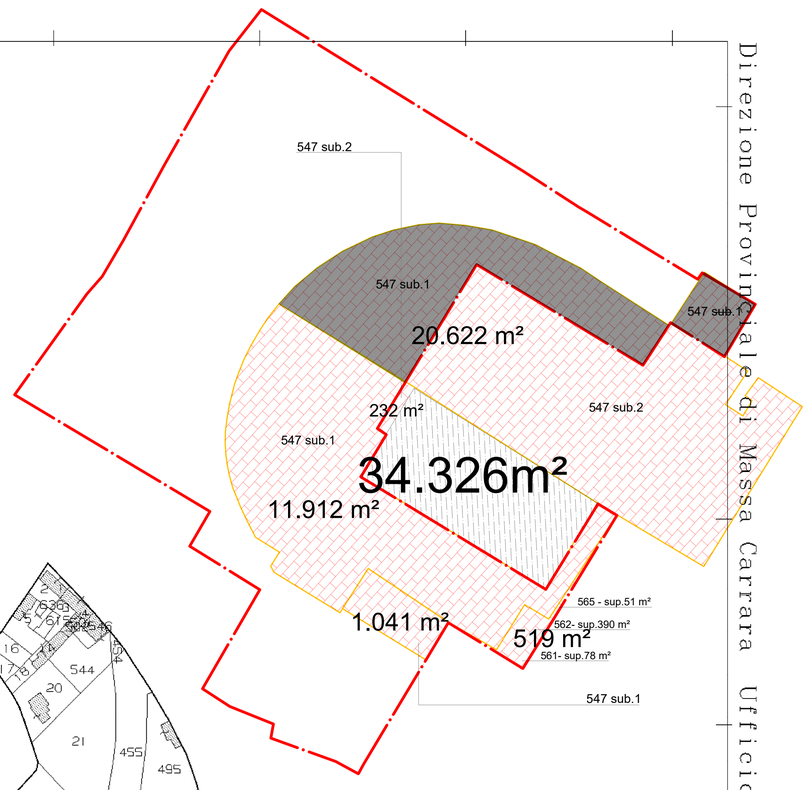


Totale area pavimentata
34.326m²

Totale area pavimentata del lotto 3.1 corpo C.1
20.813m²

Porzione di piazzale pavimentato non bonificato che insiste sul 547 sub 1= 7.341 m²

Perimetro area bonificata totale al lordo dei fabbricati = Superficie 28.076 m²

Porzione di piazzale pavimentato che ha ottenuto il certifcato di bonifica, ricadente sul mappale 547 sub 2= 232m²

Porzione di piazzale pavimentato che ha ottenuto il certificato di bonifica (dichiarazione in contrasto Geom. Radicchi) 1.041 m²

Porzione di piazzale pavimentato 547 sub 1 che ha ottenuto il certificato di bonifica 11.912 m²+1.041 m²=12.953m²

Porzione di piazzale pavimentato che ha ottenuto il certificato di bonifica mapp.li 561 - 562 - 565 519 m²

Perimetro zona pavimentata

Direzione Provinciale di Massa Carrara Ufficio Provinciale - Territorio - Direttore PANTISANO VINCENZO

Vis. tel.(0.90 euro)

1 Particella: 547

Comune: (MS) CARRARA
Foglio: 84

Scala originale: 1:2000
Dimensione cornice: 1552.000 x 1104.000 metri

23-Lug-2024 16:50:14
Protcollo pratica T322382/2024