

MODULARIO  
F. rig. rend. 407



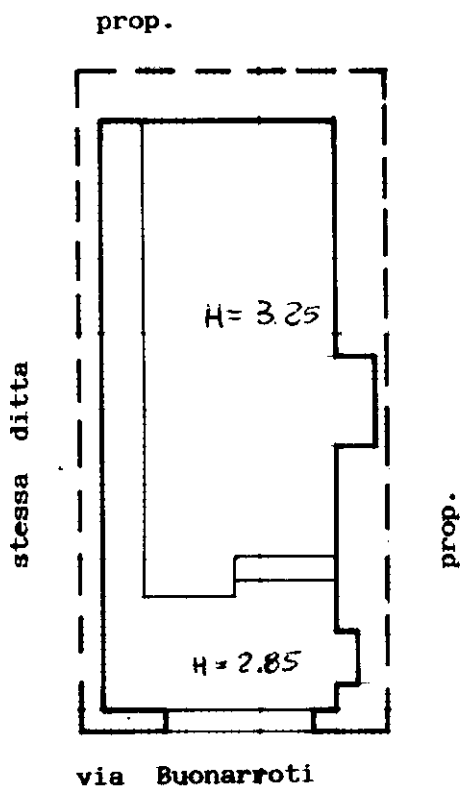
MINISTERO DELLE FINANZE  
DIREZIONE GENERALE DEL CATASTO E DEI SS.TT.EE.  
**CATASTO EDILIZIO URBANO** (RDL 13-4-1939, n. 652)

MOD. BN (CEU)

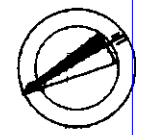
LIRE  
**385**

Planimetria di u.i.u. in Comune di BERNALDA via Buonarroti civ. ....

**PIANTA PIANO TERRA**



**ORIENTAMENTO**



SCALA DI 1:100

Catasto dei Fabbricati - Situazione al 31/10/2018 - Comune di BERNALDA (A801) - < Foglio: 31 - Particella: 933 - Subalterno: 2 >  
VIA BUONARROTI n. 30 piano: T;

Roma - Istituto Poligrafico e Zecca dello Stato - P.V.

Dichiarazione di N.C.   
Ultima planimetria in atti

Compilata dal Geom. De Carlo Rocco  
(Titolo, cognome e nome)

RISERVATO ALL'UFFICIO  
**23 MAG. 1995**

Data presentazione: 23/05/1995 - Data: 31/10/2018 - n. T180695 - Richiedente:  
Totale scheda: 1 - Formato di acquisizione: A4(210x297) - Formato stampa richiesto: A4(210x297)  
Identificativi catastali  
n. 933 sub. 2

iscritto all'albo dei Geometri  
della provincia di Matera  
data ..... Firma De Carlo Rocco

1305

**Agenzia del Territorio  
CATASTO FABBRICATI  
Ufficio Provinciale di  
Matera**

Dichiarazione protocollo n. MT0006967 del 18/01/2007

Planimetria di u.i.u. in Comune di Bernalda

Via Buonarroti Michelangelo

civ. 28

Identificativi Catastali:

Sezione:  
Foglio: 31  
Particella: 933  
Subalterno: 10

Compilata da:  
De Carlo Rocca

Iscritto all'albo:  
Geometri

Prov. Matera

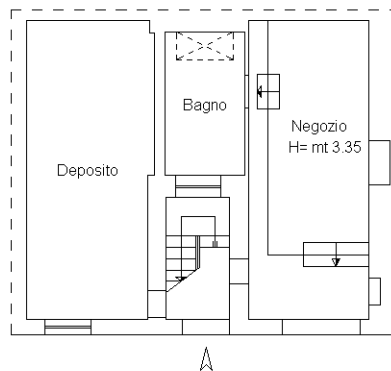
N. 568

Scheda n. 1

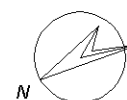
Scala 1:200

## PIANTA PIANO TERRA

H= mt 2.80



Via Buonarroti



Ultima planimetria in atti

Data: 31/10/2018 - n. T180696 - Richiedente:

Totale schede: 1 - Formato di acquisizione: A4(210x297) - Formato stampa richiesto: A4(210x297)

