



Numero 5126 del Repertorio Numero 3191 Raccolta Transito a Matera

Sermita

1^{er} 11 avril 1487

Repubblica Italiana

n. 2861 A-G. e

L'anno millenovecentottantasette "1987" il giorno sei a. 2642 A.P.

4. 2472 A.P.

(6) del mese di aprile, in Taranto e nel suo lido.

alla via Principe Amedeo n. 9

Innanzi a Me dottor Prospero Mobilio, Notaio
in Taranto, iscritto presso il Collegio Notarile del Distretto
di questa Città

sono presenti i signori

il quale interviene

al presente atto non in proprio ma nella sua qualità di
Presidente del Comitato di Amministrazione e legale
rappresentante della con sede

case note

mitta nei registri

della Cancelleria Commerciale del Tribunale di Matera sotto

Il numero - police fiscale

price fixed at

in esecuzione della deliberazione del Consiglio di

Amministrativa in data 4 marzo 1987, verbale n. 23 del

in estratto autentico per Notaio Tetrassini Giambattista F. =

lippo di Tittici in data 9 marzo 1987 n. 3648 del rep.

no, al momento atto alle 40 e 11.11. A) —

dotter

to quarter of a cent -
(33.5 H. 000)

Registrato a Tal. 11
 al n. 5619 Ed. 71 M. Vol. esatte
 Liro per l'attorno l'obscure
 di cui Liro 1986,000 per tradizione e
 Liro 12.457,700 per inv. Am
 Cassa di Credito di PERCETTIBILE IL COM. REGG.
1986,000 (dr. Donato Lorella)
1986,000 (dr. Donato Lorella)

Registrar a Tal

Registered (12)

6106

100


13

133

1954, 2/

017


10

[illegible]

in forza di procura speciale autentica
 icata dal dottor Giancarlo Mazza, Notaio in Roma,
 i data 13 febbraio 1987 numero 22403 del repertorio,
 scritta dal Presidente di detto Comitato,

deliberazione è stata assunta il 19 dicembre 1986.

Detti convenuti, della cui identità personale io No-
 taio sono certo, rinunziano, di comune accordo fra loro
 e col mio consenso, all'assistenza dei testimoni e al
 presente atto, in esecuzione dei deliberati degli organi dei
 rispettivi enti di rappresentanza, stipulano e convengono
 quanto segue:



cede e trasfe-



risce, a titolo di permuta,

de, come innanzi rappresentata, accetta, il seguente immo-
bile:

zona di terreno della superficie di area trentamila due
centosessantatré metri quadrati in agro di Rotondella
(provincia di Matera) alla contrada Trisaia, costituito
da un unico corpo, confinante con la strada statale 106,
con residua proprietà della cedente, col fiume Sinni;
era distinta nell'originario tipo di frazionamento n. 45
riconosciuto regolare dall'U.T.E. di Matera il 25 novem-
bre 1985, al foglio 55 particelle 122 (ex 112/a); 273 (ex
118/b) e 274 (ex 120/b), nonché con l'intera particella
121 dello stesso foglio 55. Detto tipo di frazionamento,
scaduto nella sua validità e non più rinnovabile nella
conferma della sua validità per di, medio tempore, sono
interventi mutamenti nello stato dei cambiamenti dei
mappati anche con accoramenti di particelle in corso di esem-
piare sui registri censuari, è stato sostituito con il tipo
di frazionamento n. 17 del 1987, approvato dall'U.T.E. di
Matera il 23 gennaio 1987, dimodoché la zona di terreno
sopra trasferita risulta, anche in base a questo ultimo tipo
di frazionamento, con costantemente identificato: "foglio
55 - particella 121 - ore 24.26 - parcella di 2ª - redditi:
dominicali lire 16,98 e agrario lire 4,12 - particella 335
(ex 83/b) ettari 2.35.43 - redditi: dominicali lire 70.629 e

55
agranio lire 94172 e particella 336 (ex 120/b) - ore
44.64 - redditi: dominicale lire 26.766 e agrario lire 20074,
rispettivamente queste ultime due particelle uliveto di 3° e se-
minativo di 3°. In definitiva alla
volutate le predette particelle 121 - 335 e 336 del foglio 55.
Le parti si danno atto che porzioni determinate di
detta zona di Tenno furono fittate alla

con contratto registrato a Montebelluna il 18 dicembre
1978 al n. 196 modello II vol. 19 e alla Simona Guer-
ti r.r.l. con contratto registrato al 2° Ufficio Atti
Civili di Roma il 23 novembre 1977 al n. 33865
e che quest'ultima società realizzò in proprio del Tenno
un manufatto.

in luogo e vice e per quanto compete, in
tutti i rapporti, azionari, diritti e oneri (anche per quanto
riflette il manufatto realizzato dalla
nei confronti delle predette due società affittuarie
tenenze completamente indenne

anche nella qualità di,
per gli effetti dell'articolo 40 della legge 28
febbraio 1985 n. 47, dichiara espressamente che
il manufatto, insituato in proprio dell'appartamento
di terreno trasferito, fu costruito dalla predetta
in seguito ma non in conformità alla concessione





collipe n. 29 del 15 settembre 1946 per cui la stessa
in proreducto, quale intestataria, a
presentare al Sindaco di Rotondella in data 29 dicembre
1946 protocollo n. 9417, istanza di condono che, in copia
conforme, in uso al versamento delle prime due rate della rela-
va obblazione, è stata dal Segretario del predetto Comune
al presente atto allegata sotto lettera C). —

I citati tipi di frazionamento vengono allegati a que-
sto sotto le lettere D) e E) —

A sua volta
come in copia
già rappresentata, cede e trasferisce, sempre a titolo di permuta,
al

che, come innanzi
già rappresentata, accetta al titolo suddetto, il seguente
immobile:

apprezzo di terreno in agro di Rotondella (provin-
cia di Matera) alla contrada Trisara, costituito da
due corpi della superficie complessiva di circa trentuna
millesimote trentasei metri quadrati; il primo
corpo confina da tre lati con proprietà della

l'istinto nel N.C.T. alla
partita 4612 - foglio 55 - particella 126 - ore 35.98
parcelsa cespugliata di 19. Redditi: olivariale lire 28,78
e agraria lire 4,20 - particella 127 - ore 3.31. seminativo

di 1^a - Redditi: dominicale lire 10,59 e agrario lire 2,98
 e particella 128 - are 27.82 fabbricato rurale, senza redditi;
 il secondo corpo confuso con origine in destra del
 fiume Sinisi, con altra proprietà
 con demanio marittimo e con demanio pubblico
 dello Stato ed è identificato in catasto, giunto il
 tipo di frazionamento n. 546 del 1985, riconosciuto
 regolare dall' U.T.E. di Matera il 21 novembre 1985
 e confermato nella validità l'8 gennaio 1987 e
 che al presente atto allego sotto lettera F), come se-
 gue: "foglio 63 - particella 39 (ex 16/b) are 8.80
 parcella di 2^a - Redditi: dominicale lire 1408 e agrario
 lire 616, particella 22 (ex 22/a) - ettari 2.40.40
 parcella assegnata di 1^a - redditi: dominicale lire 36060
 e agrario lire 21636 e particella 41 (ex 23/b) - con-
 tinere cinque - parcella arborata di 3^a. Redditi: dominica-
 le lire 2 -

che nella qualità,
 del Me Notaro autorizzato, ai sensi dell' articolo 4
 della legge 4 gennaio 1968 n. 15, sulle responsabilità
 e conseguenze penali per le dichiarazioni false o
 reticenti, dichiara per gli effetti dell' articolo 40
 della legge 28 febbraio 1985 n. 47, che i fabbricati
 rurali menzionati insistenti nel primo corpo dei
 fondi, erano esistenti;

alla data del 1° settembre 1964 per di cui tutti i
 recedentemente.

Agli effetti dell'articolo 18 della richiamata legge
 28 febbraio 1985 n. 47 allego al presente atto, forniti
 mi dai compranti, sotto le lettere G) e H) due
 certificati di destinazione urbanistica, rispettivamente
 i beni permutati, rilasciati dal Sindaco di Notera
 della cui data in data 26 gennaio 1987: i com-
 pranti nella qualità dichiarano che da detta data
 a oggi non sono intervenute modificazioni agli
 strumenti urbanistici.

I beni vengono rispettivamente permutati con
 ogni oneroso, dipendenza, pertinenze, servitù attive
 e passive se e come esistenti.

I compranti dichiarano che il valore degli
 immobili permutati è equivalente e ammonta a
 lire 121.000.000 (lire centoventunomilioni)
 e quindi non si opera alcun canovaglio.

Le parti permutanti si rilasciano reciproche
 quitte, si garantiscono vicendevolmente anche
 in ordine alla libertà dei capitoli da ipoteca e
 trascrizioni pregiudiziali, privilegi pure forati
 e si immettono nel rispettivo possesso legale.

Si rinuncia ad ogni eventuale impugnazione d'uffi-

Le spese di questo atto e conseguenti sono a carico
a parti uguali dei firmatari; sime
per legge.

3 componenti dispensano Me Notario dalla lettura
degli allegati tutti che dichiarano di ben conoscere
ed approvare.

Richiesto

ho rogato questo atto tutto di mia mano in
circa otto fasciate di tre fogli, da Me letto ai
componenti che, interpellati, lo dichiarano in tutto
conforme alla loro volontà e lo sottoscrivono
con Me Notario come per legge.

SPECIFICA

aria	9000
critto	4000
epertorio	500
opia reg.	70500
opia volt.	33500
onorario	173269
assa not.	39541
archivio	22.000
ccesso	
P.N.N.	7.190
TOTALE L.	359.500

NOTAR PROSPERO MORILIC



[Handwritten signature]

*Allegato B/al n. 5126 repertorio
e n. 3191 raccolta*



MANDATO SPECIALE

Il sottoscritto,

domiciliato per la carica

con il presente atto

nomina e costituisce suo speciale procuratore il

domiciliato per

la funzione press

perché in

suo nome e vece, per conto ed interesse del predet-

to Comitato, stipuli l'atto pubblico:

a) - per la cessione in permuta alla

dei terreni di proprietà

siti nel Comune

di Rotondella (MT) e riportati nel Nuovo Catasto

Terreni al foglio 55, particelle nn.121 e 122 (ex

112/a), 273 (ex 118/b) e 274 (ex 120/b), per una

estensione di 30.269 mq;

b) - per l'acquisizione in permuta

di ter-

reni di proprietà

situati nel

Comune di Rotondella (MT) e riportati nel Nuovo Ca-

tasto Terreni al foglio 55 particelle nn.126, 127,

128 ed al foglio 63 particelle nn.39 (ex 16/b), 22

(ex 22/a), 41 (ex 23/b), per una estensione di

31.636 mq.

All'uopo, conferisce al nominato Procuratore speciale le più ampie ed opportune facoltà per l'oggetto di che trattasi, comprese quelle di meglio descrivere nella sua consistenza, confini e dati catastali gli immobili da permutare, concordare con la venditrice il valore dei medesimi, farsi immettere nel possesso di quanto permutato, farsi prestare le garanzie di legge, concordare con la venditrice tutti quei patti, clausole e condizioni che riterrà opportuni e fare quanto altro riterrà utile e necessario per l'esatto adempimento del presente mandato in modo che mai da alcuno gli possa venir eccepita indeterminatezza o difetto di poteri.

Il tutto con promessa di rato e valido e fin da ora ratificato.

Roma, 13 febbraio 1987

Repertorio n. 22.403

Certifico io sottoscritto Dott. Giancarlo MAZZA, Notaio in Roma con studio in Via Aniense n. 8, iscritto nel ruolo del Distretto di Roma che il

c

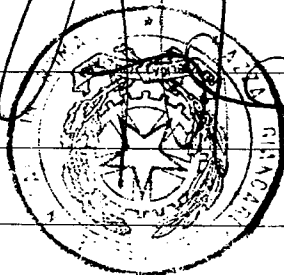
con sede

na

della cui

identità personale e qualifica io Notaio sono certo,
ha firmato l'atto che precede alla mia presenza, pre-
via espressa rinuncia con il mio consenso alla assi-
stenza dei testimoni.

Roma tredici febbraio millenovecentottantasette






RICOSTA BOLLO VIRTUALE AUTORIZZ. INT.
ROMA N° 23784/03 DEL 5-5-1986

1111

DELIBERAZIONE ADOTTATA DAL CONSIGLIO DI AMMINISTRAZIONE
NELLA RIUNIONE DEL 19 DICEMBRE 1986.


OMISSIS



- a. la cessione in permuta dei terreni di proprietà
siti nel Comune di Rotondella (MT) e riportati nel Nuovo Catasto Terreni al foglio 55, particelle nn. 121 e 122 (ex 112/a), 273 (ex 118/b) e 274 (ex 120/b),
per una estensione di 30.269 mq. iscritti nel conto patrimoniale e attualmente stimati dall'Ufficio Tecnico Erariale in 121 milioni di lire e la conseguente variazione patrimoniale;
- b. per l'acquisizione in permuta di terreni di proprietà
situati nel Comune di Rotondella (MT) e riportati nel Nuovo Catasto Terreni al foglio 55 particelle nn. 126, 127, 128 ed al foglio 63 particelle nn. 39 (ex 16/b), 22 (ex 22/a), 41 (ex 23/b), per una estensione di 31.636;
- c. la ripartizione in parti uguali tra i contraenti delle spese sostenute per la permuta relative alla tassa di registro per L.22 milioni ed alle spese notarili per L.6 milioni;
- d. la spesa di L.7 milioni per

La spesa prevista a carico (é pertanto pari a 121 milioni di lire (stima dell'Ufficio Tecnico Erariale), più L.11 milioni per spese di registro, L.3 milioni per spese notarili e L.7 milioni per INVIM per un totale di L.142 milioni.

./..





Foglio n. ..2

11


La spesa complessiva trova copertura sull'obiettivo programmatico " SPESE GENERALI DI AMMINISTRAZIONE AD IMPUTAZIONE INDIRETTA " relativamente agli impegni in termini di programma per 142 milioni di lire sul bilancio di previsione 1987 e, relativamente alle spese in termini di cassa, sulla cat. 6 cap. 300 per l'intero ammontare sull'esercizio 1987.

OMISSIS


C

E' conforme.

Vera ed autentica la firma di.



SD h



Allegato C) al n. 5126 n. 3191 raccolta

MUNE DI ROTONDELLA

29 DIC. 1986

RISERVATO AL COMUNE

Prot. N. 3417

Denominazione e N. Distintivo
(seconda classificazione STAT) Fasc.

COMUNE

PROVINCIA

N. PROTOCOLLO

N. PROGRESSIVO



ORIGINALE PER IL COMUNE

Signor Sindaco del Comune di

ROTONDELLA

RICHIEDENTE

Se il richiedente è persona fisica indicare:

Sesso (M o F)	DATA DI NASCITA giorno mese anno	STATO CIVILE	TITOLO DI STUDIO
	1		
COMUNE O STATO ESTERO DI NASCITA			PROVINCIA (sigla)
CONDIZIONE PROFESSIONALE		QUALIFICA	ATTIVITÀ ECONOMICA

Se il richiedente è diverso da "persona fisica" indicare:

ATTIVITÀ ECONOMICA ESERCITATA

TITOLO IN BASE AL QUALE IL RICHIEDENTE EFFETTUA LA DOMANDA DI SANATORIA

Proprietà	1 <input checked="" type="checkbox"/>	Locazione	3 <input type="checkbox"/>
Possesso ad altro titolo reale	2 <input type="checkbox"/>	Altro (specificare)	4 <input type="checkbox"/>

COSTRUZIONI SU AREE DI PROPRIETÀ DELLO STATO
O DI ENTI PUBBLICI TERRITORIALI

PROPRIETARIO

Indicare se l'opera oggetto di sanatoria è stata eseguita su
aree di proprietà dello Stato o di Enti Pubblici territoriali:

1 ☒ SI 2 ☐ NO

MODALITÀ DI ACQUISIZIONE (Compilare solo se il richiedente
è proprietario dell'opera oggetto di sanatoria)

COMPRAVENDITA

- da privati 1 ☐
- da impresa di costruzioni 2 ☐
- da altra impresa 3 ☐
- da altri 4 ☐

DONAZIONE e/o SUCCESSIONE

CONSTRUITA IN PROPRIO

5 ☐
6 ☒

LOTTIZZAZIONE

Indicare se l'opera oggetto di sanatoria insiste su area lottizzata:

- 1 ☐ NO
- 2 ☒ con lottizzazione autorizzata
- 3 ☒ con lottizzazione non autorizzata e non convenzionata

A - LOCALIZZAZIONE

- Catasto terreni: foglio di mappa

numero/i di mappa

- Nuovo catasto edilizio urbano: foglio di mappa

numero/i di mappa

subalterno

B - ZONA URBANISTICA

Alla data
d'inizio dei lavoriAlla data
del 1° ottobre 1983

- Zona A

☐☐

- Zona B

☐☐

- Zona C

☐☐

- Zona D

☐☐

- Zona E

☒☐

- Zona F

☐☐- Non era vigente alcuno
strumento urbanistico☐☐

C - VINCOLI

Indicare se l'area sulla quale sorge l'opera ovvero se
il fabbricato ove è ubicata risultano soggetti a vincoli: 1 ☐ si 2 ☐ no

D - NATURA DELL'OPERA

d.1 — Opera autonomamente utilizzabile:

- Intero fabbricato

☒

- Porzione di fabbricato

☐d.2 — Opera non autonomamente utilizzabile: 3 ☐

E - TIPOLOGIA DELL'ABUSO PER IL QUALE È RICHIESTA LA SANATORIA

1. Opere realizzate in assenza o difformità della licenza edilizia o concessione e non conformi alle norme urbanistiche ed alle prescrizioni degli
strumenti urbanistici:

- In assenza della licenza edilizia o concessione

☐

- In difformità della licenza edilizia o concessione

☒2. Opere realizzate senza licenza edilizia o concessione o in difformità da questa, ma conformi alle norme urbanistiche ed alle prescrizioni degli
strumenti urbanistici alla data di entrata in vigore della presente legge:

- In assenza della licenza edilizia o concessione

☐

- In difformità della licenza edilizia o concessione

☐3. Opere realizzate senza licenza edilizia o concessione o in difformità da questa, ma conformi alle norme urbanistiche ed alle prescrizioni degli
strumenti urbanistici al momento dell'inizio dei lavori:

- In assenza della licenza edilizia o concessione

☐

- In difformità della licenza edilizia o concessione

☐4. Opere realizzate in difformità della licenza edilizia o concessione che non comportino aumenti della superficie utile o del volume
assentito☐Opere di ristrutturazione edilizia come definite dall'articolo 31, lettera d), della legge n. 457 del 1978, realizzate senza licenza edilizia o
concessione o in difformità di essa☐

Opere che abbiano determinato mutamento di destinazione d'uso

☐5. Opere di restauro e di risanamento conservativo come definite dall'articolo 31, lettera c), della legge n. 457 del 1978, realizzate senza licenza
edilizia o autorizzazione o in difformità di esse, nelle zone omogenee A di cui all'articolo 2 del decreto ministeriale 2 aprile 1968, qualora non
trattisi di interventi finalizzati all'adeguamento igienico e funzionale☐6. Opere di restauro e di risanamento conservativo, come definite dall'articolo 31, lettera c), della legge n. 457 del 1978, realizzate senza licenza
edilizia o autorizzazione o in difformità di essa☐7. Opere di manutenzione straordinaria, come definite dall'articolo 31, lettera b), della legge n. 457 del 1978, realizzate senza licenza edilizia
o autorizzazione o in difformità di essa☐

Opere o modalità di esecuzione non valutabili in termini di superficie o di volume e varianti di cui all'articolo 13 della presente legge

☐

F - EPOCA DI ULTIMAZIONE

Periodo di ultimazione:

Precedente all'1-9-1967

☐

dal 30-1-1977 all'1-10-1983

☐

G - DISPONIBILITÀ ALL'USO

Indicare se alla data del 1° ottobre 1983 l'opera era agibile:

☒☐

parzialmente

☐

ORIGINALE PER IL COMUNE

RISERVATO AL COMUNE	
Denominazione e N. Distintivo (secondo la classificazione ISTAT)	
COMUNE	COMUNE DI ROTONDELLA
PROVINCIA	29 DIC. 1986
N. PROTOCOLLO	Prot. N. 3417
	Cat. _____ Classe _____ Fasc. _____

Al Signor Sindaco del Comune di

ROTONDELLA

N. PROGRESSIVO	0636619302
----------------	------------

RICHIEDENTE

MINISTERO DEI LAVORI PUBBLICI



Se il richiedente è persona fisica indicare:

Sesso (M o F)	DATA DI NASCITA giorno mese anno 1	STATO CIVILE	TITOLO DI STUDIO
COMUNE O STATO ESTERO DI NASCITA			PROVINCIA (sigla)
CONDIZIONE PROFESSIONALE		QUALIFICA	ATTIVITÀ ECONOMICA

Se il richiedente è diverso da persona fisica indicare:

ATTIVITÀ ECONOMICA ESERCITATA	02
-------------------------------	----

NOTIZIE RIEPILOGATIVE

MODELLI ALLEGATI E AMMONTARE DELLE OBLAZIONI					DIMENSIONI	
Modelli allegati		Ammontare delle oblazioni			Superficie complessiva per la quale è stata richiesta la sanatoria mq	N. abitazioni per le quali è stata richiesta la sanatoria
Tipo	Numero	Dovute in complesso	Già versate			
			In unica soluzione	1ª Rata		
7/85-A						
7/85-B						
7/85-C						
7/85-D	1					
TOTALE						

Il richiedente ha presentato altre domande di sanatoria

CONTI CORRENTI POSTALI
ATTESTAZIONE di un versamento

L. 720.000

Settecenta e venti mila

C/C N. 255 000
MINISTRAZIONE P.T.

Intestato a:

CONTI CORRENTI POSTALI
ATTESTAZIONE di un versamento

L. 1.422.000

Lire Quattrocento e ventidue mila

sul C/C N. 255 000

Intestato a:

del bollettario ch 9

data progress

Bollo a data

N.

del bollettario ch 9

data progress

199

✓

RATAN. ☒

☒ VERSAMENTO RATEALE

☐ VERSAMENTO IN UNICA SOLUZIONE

Spazio per la causale del versamento
(La causale è obbligatoria per i versamenti a favore di Enti e Uffici pubblici)

☐ VERSAMENTO IN UNICA SOLUZIONE

Spazio per la causale del versamento
(La causale è obbligatoria per i versamenti a favore di Enti e Uffici pubblici)

SEZIONE SECONDA — OPERA OGGETTO DI SANATORIA - NOTIZIE PARTICOLARI

FABBRICATO O PORZIONE DI FABBRICATO

Dimensioni e consistenza

piani fuori terra
(compreso il seminterrato)

piani entro terra

volume totale
(vuoto per pieno)

Difficoltà dalla licenza edilizia, autorizzazione o concessione. (Segnalare gli estremi della autorizzazione, licenza o concessione).

c - Superficie complessiva dell'area sulla quale sorge l'opera.

Destinazione d'uso dell'opera

attività industriale o artigianale

attività commerciale

attività sportiva

attività culturale

attività sanitaria

opere religiose o a servizi di culto

attività turistico-ricettiva o agri-turistica

attività connessa con la conduzione agricola

altre attività (specificare)

1 ☒

2 ☐

3 ☐

4 ☐

5 ☐

6 ☐

7 ☐

8 ☐

9 ☐

e - Accatastamento

Se l'opera è accatastata indicare la categoria catastale

☐

f - Numero addetti

Numero degli addetti, occupati al 31-12-1984, nell'unità locale in cui ricade

l'opera oggetto di sanatoria

04

CARATTERISTICHE GENERALI DEL FABBRICATO NEL QUALE È UBICATA L'OPERA OGGETTO DI SANATORIA

Dimensione e consistenza

piani fuoriterza (compreso il seminterrato)

piani entro terra

struttura portante prevalente

pietre o mattoni

cemento armato

n.

n.

- prefabbricata

- mista e altra

1 ☐

2 ☐

3 ☐

4 ☒

Destinazione

esclusivamente ad uso non residenziale

uso misto con presenza di abitazioni

numero eventuali abitazioni comprese nel fabbricato

1 ☒

2 ☐

☐

Impianti e servizi ad uso diretto del fabbricato

- allacciamento rete fognante

- allacciamento rete elettrica

- allacciamento rete idrica

- allacciamento rete distrib. gas

- impianti di depuraz. degli scarichi

- Impianti per il controllo delle emissioni atmosferiche

- spazi per parcheggi

- eventuali altre superfici scoperte di pertinenza del fabbricato

1 ☐

2 ☒

3 ☒

4 ☐

5 ☐

6 ☐

7 ☐

mq

☐

SEZIONE TERZA — CALCOLO DELL'OBLAZIONE

A - MISURA DELL'OBLAZIONE

TIPOLOGIA DELL'ABUSO	PERIODI IN CUI L'ABUSO È STATO COMMESSO		
	Fino al 1° settembre 1967	Dal 2 settembre 1967 al 29 gennaio 1977	Dal 30 gennaio 1977 al 1° ottobre 1983
	MISURA DELL'OBLAZIONE		
Tipologia 1	L. 2.500 mq	L. 12.500 mq	L. 18.000 mq
Tipologia 2	L. 1.500 mq	L. 7.500 mq	L. 12.500 mq
Tipologia 3	L. 1.000 mq	L. 6.000 mq	L. 10.000 mq
Tipologia 4	L. 750 n		L. 4.000 mq
Tipologia 5	L. 750 n		
Tipologia 6	L. 500 n		
Tipologia 7	L. 50.000		

1) Misura dell'oblazione (riportare l'importo corrispondente alla tip

B - SUPERFICI DELLE OPERE DA SANARE RELATIVE A:

- 2) Attività industriale o artigianale
- 3) Attività commerciale
- 4) Attività sportiva, culturale, sanitaria, opere religiose o
- 5) Attività turistico-ricettiva o agri-turistica
- 6) Attività connessa con la conduzione agricola
- 7) Altre attività

C - CALCOLO DELL'OBLAZIONE


Misura dell'oblazione e coefficienti correttivi

- 8) Attività industriale e artigianale (moltiplicare l'importo nelle istruzioni)
- 9) Attività commerciale (moltiplicare l'importo di rigo 1 per il corrispondente coefficiente riportato nelle istruzioni)
- 10) Attività sportiva, culturale, sanitaria, opere religiose o a servizio del culto (ridurre di un terzo l'importo di rigo 1)
- 11) Attività turistico-ricettiva o agri-turistica (moltiplicare l'importo di rigo 1 per il corrispondente coefficiente riportato nelle istruzioni)
- 12) Attività connessa alla conduzione agricola (ridurre alla metà l'importo di rigo 1)

Misura dell'oblazione

- 13) Attività industriale o artigianale (moltiplicare rigo 2 per rigo 8)
- 14) Attività commerciale (moltiplicare rigo 3 per rigo 9)
- 15) Attività sportiva, culturale, sanitaria, opere religiose o a servizio del culto (moltiplicare rigo 4 per rigo 10)
- 16) Attività turistico-ricettiva o agri-turistica (moltiplicare rigo 5 per rigo 11)
- 17) Attività connessa alla conduzione agricola (moltiplicare rigo 6 per rigo 12)
- 18) Altre attività (moltiplicare rigo 7 per rigo 1)

D - MODALITÀ DI VERSAMENTO



Allegato D) al n. 5126 di ripartizione
e n. 3191 miscele

149
123
Riservato agli Uffici

Si approva il presente tipo per la
individuazione topografica delle parti-
celle originate dal frazionamento ed al-
fine della conservazione del Catastro.



In sede di approvazione tecnica il tipo
è stato adeguato alle esigenze catastali


VEDI LUCIDO ALLEGATO

COMUNE DI ROTONDELLA (TE)

Acquisito agli atti di questo Comune in
data 13 NOV 1985 al stato del

l'ultimo comma dell'art. 18, legge
n. 47, e succ. modifiche

Rotondella, n. 13 NOV 1985


IL SEGRETARIO COMUNALE


LIO N. 55 SCALA 1:4000

orientamento

chiaro di aver redatto il presente tipo in base ai rilievi sul luogo
individuazione dei punti di appoggio e delle nuove linee dividenti:

Firma delle parti o loro delegati



Comune di ROTONDELLA

Sez. Cens. di
(quando abbia catasto separato)Provincia di MATERA

presente dimostrazione è riferita al tipo di frazionamento
datto sull'estratto di mappa N. 47475 dell'anno 1985

N. PROTOCOLLO TIPO

DATA DI APPROVAZIONE 21 NOV. 1985

Riservato agli Uffici

RISULTATO DEL FRAZIONAMENTO													
FOGLIO	NUMERO					SUPERFICIE CATASTALE			REDDITI CATASTALI				Formazione dei lotti
	Provvisorio		Definitivo			ha	a	ca	Dominicale		Agrario		
	Princ.	Sub.	Princ.	Sub.					Lire	c.	Lire	c.	
1	2	3	4	5	6	7	8	9	10				
55	118					8 89 54							
	a 118					8 85 14							
	b 273					4 40							
	120					3 35 10							
	a 120					2 92 10							
	b 274					43 00							
	122					3 66 03							
	a 122					2 31 03							
	b 275					1 35 00							

AVVERTENZE

Le tre parti dello stampato **devono** essere compilate contemporaneamente con il sistema a ricalco.

la consistenza di ogni particella originaria **deve immediatamente precedere** la dimostrazione del suo frazionamento. Pertanto le somme delle consistenze delle relative derivate, al fine di accertarne la corrispondenza col **dev'essere**, non vanno trascritte.

Al termine del frazionamento di ogni particella originaria va lasciata in bianco una riga.

Le colonne 4, 5 e 6 non vanno in alcun modo occupate.

A colonna 10 si preg
di contraddistinguere
con una medesima sigl
indicativa, le particell
destinate ad essere un
le per costituire un lotto

IL PERITO


IL PERITO
Bee Mee

N. B. - Il Perito deve firmare con firma autografa (non a ricalco) le due parti simili dello stampato.

La presente dimostrazione **segue/non segue** dal retro

la regolarità della presente dimostrazione, si rinvia alla dichiarazione rilasciata sul mod. 51 a cui il presente modello è allegato.

IL CAPO SEZIONE



URGENTE

LUCIDO ALLEGATO AL MOD. 51

MOD. 8 N° 42425
24 OTT. 1985

UFFICIO TECNICO ERARIALE - MATERA -

Introdotta in mappa
e riconosciuta regolare
L'OPERATORE
P. Sant'Alto


MATERA

COMUNE DI:

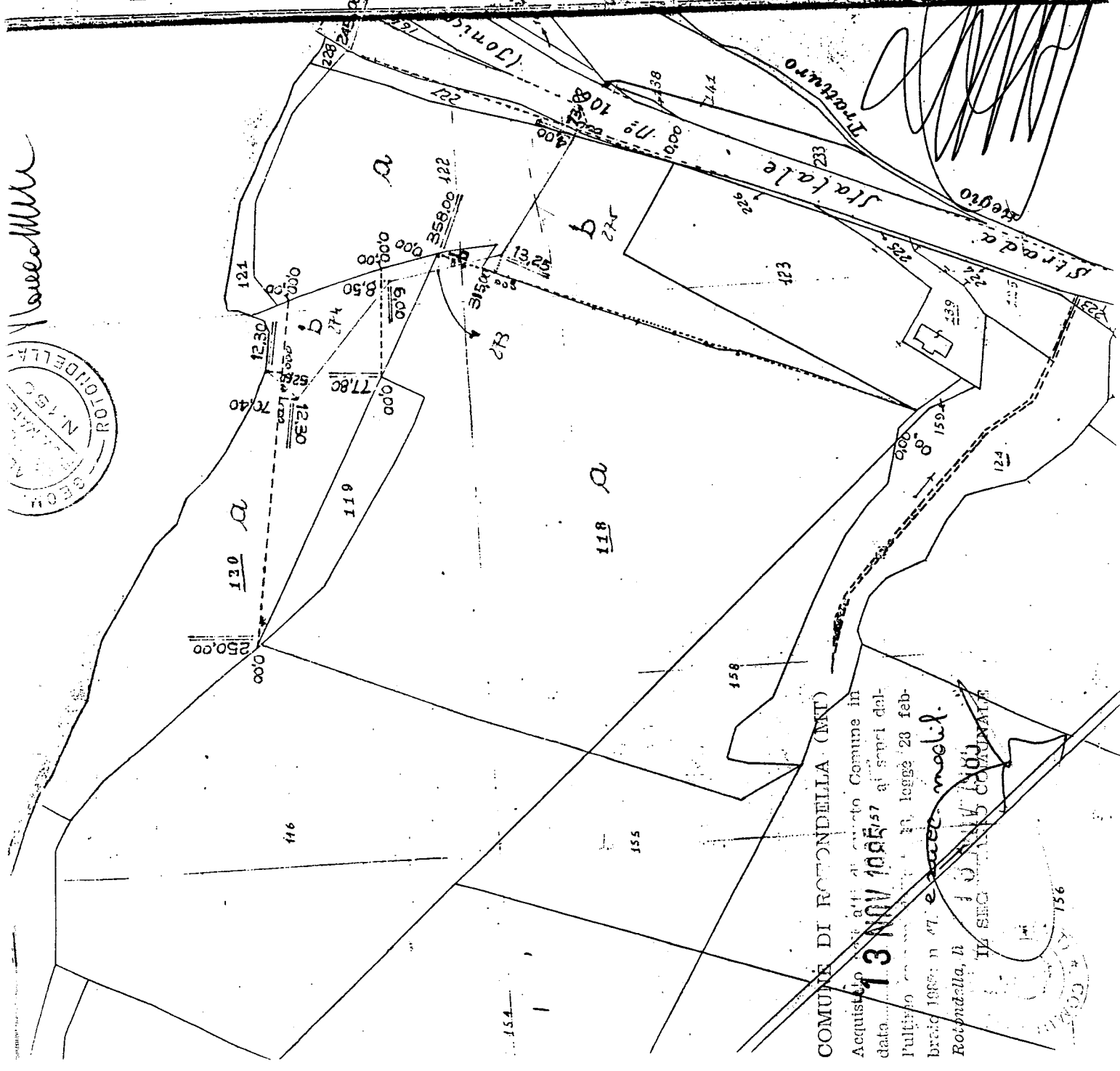
FOGLIO N° 55 SCALA di 1: 400

Am

MATERA 25 OTT. 1985



PER L'INGEGNERE CAPO REGGENTE
IL CAPO SEZIONE DELEGATO
[geom. capo Franco Murgano]




COMUNE DI ROTONDELLA (MT)

Acquisito dal Comune in
data 13 NOV 1985 al sensi del
l'ultimo
breve 1985 n° 47 e esec. modif.

Rotondella, li 10 NOV 1985
IL SINDACO
[Signature]







UFFICIO TECNICO ERARIALE di

MATERA

URGENTE
ESTRATTO DI MAPPA
ROTONDELLA

Sez. Cens.

Prot. (Mod. 8) N. 47475 Riscosse L. 6600
 Si rilascia 24 OTT 1985 il presente estratto autorizzandone l'uso per la
autentica redazione di tipo di frazionamento e tipo mappale.

data 25 OTT 1985

per L'ING. CAPO REGIONE
 IL CAPO REGIONE DELEGATO
 (geom. capo Murgano Francesco)

La validità dell'estratto decade dopo SEI mesi dalla data del rilascio
 (autenticazione) e della convalida, ma può essere rinnovata in qualsiasi
 momento, sempreché non siano intervenute variazioni grafiche o censuarie.

CONFERMA DI VALIDITÀ

Prot. (Mod. 8) N.

Riscosse L.

Si convalida il presente estratto.

data

IL DIRIGENTE

PARTICELLE RICHIESTE

Sezione	Foglio	Numero		Qualità	Classe	Simboli di deduzione	Tariffa		Superficie			Reddito			
		Princ.	Sub.				Reddito domi- nicale	Reddito agrario	ha	a	ca	Dominicale	Agrario	lire	c
	55	118		421V. 2			—	—	8	89	54	—	—	—	—
		119		Par. A. 2			—	—	—	56	79	—	—	—	—
		120		Sen. 3			—	—	3	35	10	—	—	—	—
		121		Par. 2			—	—	—	24	26	—	—	—	—
		122		Sen. 3			—	—	3	66	03	—	—	—	—
		123		Sen. 3			—	—	1	96	30	—	—	—	—
		139		F. U.			—	—	—	32	60	—	—	—	—

L'attribuzione dei redditi verrà
 effettuata in sede di registro.

APPROVAZIONE FRAZIONAMENTO

ESTREMI DELL'APPROVAZIONE
 DATI DA RIPORTARE NEL DOCUMENTO TRASLATIVO

TIPO N. 725 ANNO 85

Si autorizza l'uso del presente tipo
 riconosciuto conforme alle norme vigenti
 restituito per decorrenza del termine di legge
 entro SEI mesi dalla data sottoindicata.

La proroga della validità oltre tale scadenza
 essere richiesta all'Ufficio, limitatamente alle p
 celle derivate nel frattempo non variate.

L'INCARICATO

URGENTE
24 NOV 1985
 IL CAPO REGIONE
 Francesco MURGANO

Prot. (Mod. 8) N. 51440 Riscosse L. 63

(*) In questo caso, data facoltà di richiedere entro i se
 l'esame del tipo senza ulteriore spesa: per detto esame l'
 non è però soggetto a rispetto di termini.

Il tipo, sottoposto ad esame a richiesta che i te
 è riconosciuto conforme alle norme vigenti.

L'INCARICATO

IL DIRIGENTE

data

Prot. (Mod. 8) N.

Tributi versati con Prot. N.

CONFERMA DI VALIDITÀ

Si riconosce la conformità alle norme vigenti
 Si restituisce per decorrenza del termine di
 e pertanto si proroga per SEI mesi dalla data sc
 cata la validità dell'intero tipo / per le sole pa
 derivate

L'INCARICATO

IL DIRIGENTE

data


Prot. (Mod. 8) N. Riscosse L.

VERIFICA DEL TIPO IN CAMPAGNA

IL TECNICO ERARIALE

IL DIRIGENTE

data



Allegato E) al n. 5128 del regolamento
e n. 3191 raccolta

Riservato agli Uffici

Allegato a:

Si approva il presente tipo per la
individuazione delle parti-
celle originarie del catasto ed ai
fini della conservazione del Catasto.

101

In sede di approvazione si è deciso il tipo
adeguato ai fini catastali

presente il tipo di
previsti dalla
legge 28.2.1985, art. 18.

Tipi di perfezionamento

Spedito il 17.1.87
Riferimento il 22.1.87

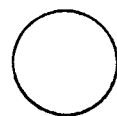



VEDI ALLEGATO

[Handwritten signature]

COMUNE DI ROTONDELLA (MT)

Acquisito agli atti del Comune in
data **14 GEN. 1987**
L'ultimo atto di acquisizione è del 23 feb-
braio 1987, n. 12, con modificazioni.
Rotondella, lì **12 GEN. 1987**
IL SEGRETARIO COMUNALE



LIO N. **55** SCALA 1: 4000

orientamento

chiaro di aver redatto il presente tipo in base ai rilievi sul luogo
della posizione dei punti di appoggio e delle nuove linee dividenti;

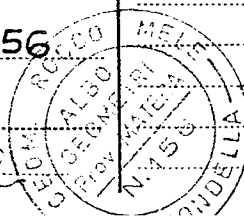
Firma delle parti o loro delegati

(se necessario seguire negli spazi liberi o in fogli allegati)


ERITO **GEOM. MELE ROCCO** Iscritto al N. **156**
(cognome e nome in chiaro)

Albo dei **GEOMETRI** della Provincia di **MATERA**

Data **10.1.87** Firma **Rocco Mele**



1025 - AUTONOMA 17 - ROMA





Comune di ROTONDELLA

Sez. Cens. di _____
(quando abbia catasto separato)

Provincia di MATERA

La presente dimostrazione è riferita al tipo di frazionamento
redatto sull'estratto di mappa N. 624 dell'anno 1987

(Altre spese Carasto separato)
 Riservato agli Uffici
 N. PROTOCOLLO TIPO 17
 DATA DI APPROVAZIONE 23 GEN. 1987

RISULTATO DEL FRAZIONAMENTO													
FOGLIO	NUMERO					SUPERFICIE CATASTALE			REDDITI CATASTALI				Formazione dei lotti
	Provvisorio		Definitivo			ha	a	ca	Dominicale		Agrario		
	Princ.	Sub.	Princ.	Sub.					Lire	c.	Lire	c.	
1	2	3	4	5	6	7	8	9	10				
55	83					77 32 22	2 319 666	3092 880					
		a	83			74 96 79	2 249 037	2 998 716					
		b	335			2 35 43	706 29	24 172					
55	120					3 35 10	205 060	1507 95					
		a	120			2 90 49	174 24	130 71					

AVVERTENZE

- 1 - Le tre parti dello stampato **devono** essere compilate contemporaneamente con il sistema a ricalco.

- La consistenza di ogni particella originaria **deve immediatamente precedere** la dimostrazione del suo frazionamento

Pertanto le somme e consistenze delle relative derivate, al fine di accertarne la corrispondenza col **dev'ess**, non vanno trascritte

- Al termine del fra-
namento di ogni pa-
cella originaria va
sciata in bianco
riga.

Le colonne 4, 5 e 6
vanno in alcuni mo
occupate.

A colonna 10 si prega di contraddistinguere, con una medesima sigla indicativa, le particelle destinate ad essere unite per costituire un lotto.

La presente dimostrazione segue non segue ☒ retro


La regolarità della presente dimostrazione, si rinvia alla dichiarazione rilasciata sul mod. 51 a cui il presente modello è allegato.

⁴¹) Roma, 1980 - Ist. Poligr. e Zecca dello Stato - S. (c. 1 000.000)

IL DIRIGENTE

IL CAPO SEZIONE

~~CONFIDENTIAL~~... ~~CONFIDENTIAL~~... ~~CONFIDENTIAL~~... ~~CONFIDENTIAL~~...





URGENTE

UFFICIO TECNICO ERARIALE di

MATERA

Imposta di bollo assolta in
virtù dell'autorizzazione Intendenza di
Finanza Matera Prot. n. 172/78
rep 2^a del 4-9-1978

**ESTRATTO DI MAPPA
ROTONDELLA**

Sez. Cens.

Prot. (Mod. 8) N. 624 Riscosse L. 5400
Si rilascia **8 GEN 1987** presente estratto autorizzandone l'uso per la
autentica redazione di tipo di frazionamento e tipo mappale.

- 8 GEN. 1987
data
L'ING. CAPO REGGENTE
IL CAPO SEZIONE DIRIGENTE
GEN (1987) CAPO M. Francesco
La validità dell'estratto decade dopo SEI mesi dalla data del rilascio
(autenticazione) o della convalida, ma può essere rinnovata in qualsiasi
momento, sempreché non siano intervenute variazioni grafiche o censuarie.

CONFERMA DI VALIDITÀ

Prot. (Mod. 8) N. Riscosse L.

Si convalida il presente estratto.

data

IL DIRIGENTE

PARTICELLE RICHIESTE

Sezione	Foglio	Numero		Qualità	Classe	Simboli di deduzione	Tariffa		Superficie			Reddito	
		Princ.	Sub.				Reddito domi- nicale	Reddito agrario	ha	a	ca	Dominicale lire c	Agrario lire c
55	83			Vento	3		30.000	40.000	77	32	22	2.319.666	3.092.888
	120			Sem	3		60.000	45.000	3	35	10	201.060	150.795
	121			Pavile	2		16.000	7.000	24	26		3.881	1.698
* N.B. la superficie è stata rilevata dallo S.C. N° 4/86-87 in corso di registrazione													

APPROVAZIONE FRAZIONAMENTO

ESTREMI DELL'APPROVAZIONE
DATI DA RIPORTARE NEL DOCUMENTO TRASLATIVO

TIPO N. 17 ANNO 87

Si autorizza l'uso del presente tipo
riconosciuto conforme alle norme vigenti
restituito per decorrenza del termine di legge (*)
entro SEI mesi dalla data sottoindicata.

La proroga della validità oltre tale scadenza deve
essere richiesta all'Ufficio, limitatamente alle parti
celle derivate nel frattempo non variate.

23 GEN 1987
data
L'INCARICATO
IL DIRIGENTE
Prot. (Mod. 8) N. Riscosse L. 5400

(*) In questo caso è data facoltà di richiedere entro i sei mesi
l'esame del tipo senza ulteriore spesa: per detto esame l'Ufficio
non è però soggetto a rispetto di termini.

Il tipo, sottoposto ad esame a richiesta oltre i termini,
è riconosciuto conforme alle norme vigenti.

L'INCARICATO

IL DIRIGENTE

CONFERMA DI VALIDITÀ

Si riconosce la conformità alle norme vigenti
Si restituisce per decorrenza del termine di legge
e pertanto si proroga per SEI mesi dalla data sottoindi-
cata la validità dell'intero tipo / per le sole particelle
derivate

L'INCARICATO

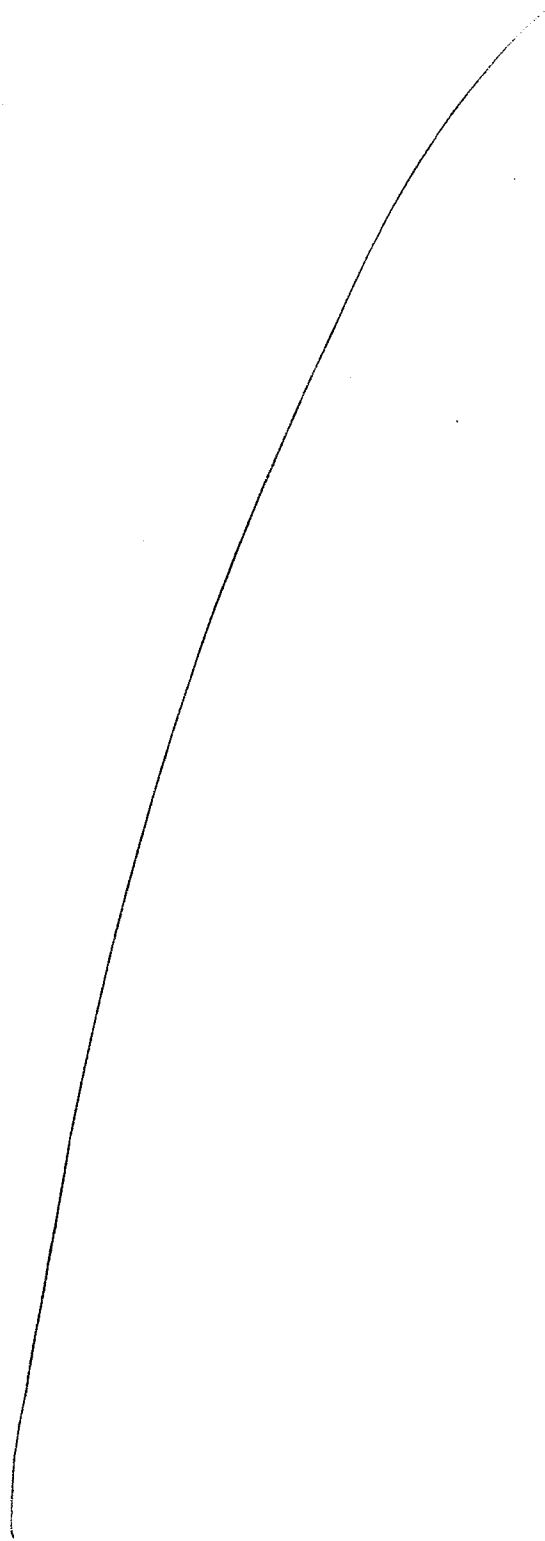
IL DIRIGENTE

data
Prot. (Mod. 8) N. Riscosse L.

VERIFICA DEL TIPO IN CAMPAGNA

IL TECNICO ERARIALE

IL DIRIGENTE



Allegato F) al n. 5126 del registro

e n. 3191 raccolta

Riservato agli Uffici

Allegato a:

Si approva il presente tipo per la
individuazione topografica delle parti-
celle originarie dal frazionamento ed al
fine della conservazione del Catasto.

In sede di approvazione tecnica il tipo
è stato adeguato alle esigenze catastali

VEDI LUCIDO ALLEGATO




COMUNE DI ROTONDELLA (MT)

Acquisto del tipo di Catasto, Comune
data 13 NOV 1985 ai sensi

l'ultimo comma dell'art. 18, legge 23
febbraio 1985, n. 47. e succ. modif.

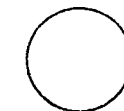
Rotondella, li 13 NOV 1985

IL SEGRETARIO COMUNALE



IO N. 63

SCALA 1:1000



orientamento

Chiaro di aver redatto il presente tipo in base ai rilievi sul luogo
e alla individuazione dei punti di appoggio e delle nuove linee dividenti:

Firma delle parti o loro delegati

(se necessario seguire negli spazi liberi o in fogli allegati)

Redatto da **GEOM. MELE ROCCO**
(cognome e nome in chiaro)

Iscritto al N. 156 Rocco

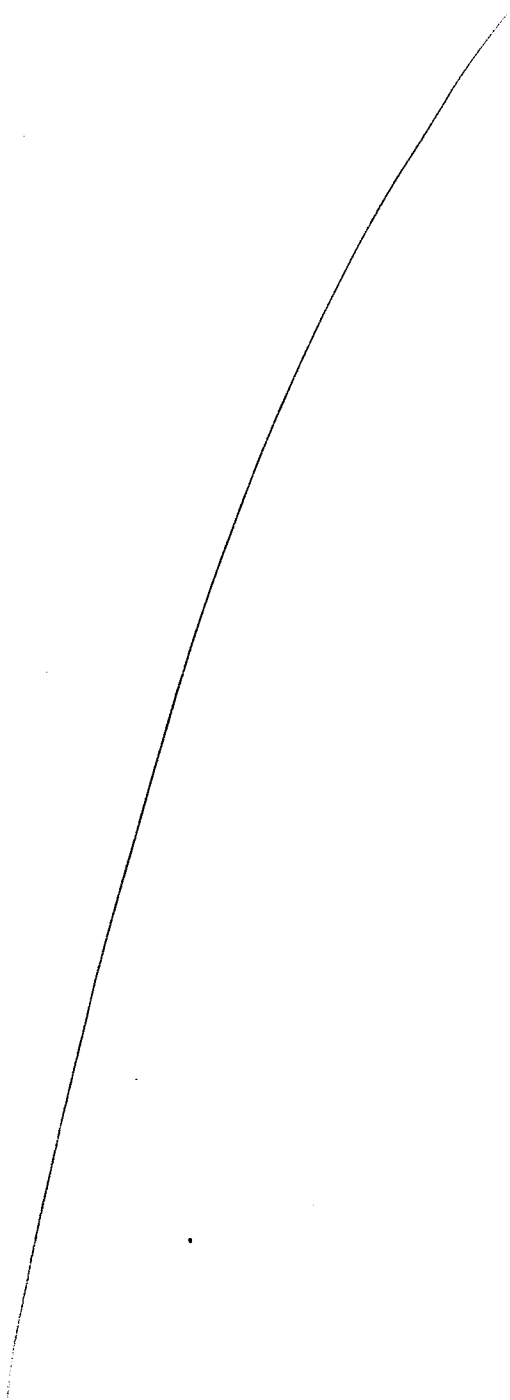
Albo dei **GEOMETRI** della Provincia di **MATERA**

data

Firma

Mele Rocco





DIREZIONE GENERALE DEL CATASTO E DEI SERVIZI TECNICI ERARIALI
DIMOSTRAZIONE DI FRAZIONAMENTO

Comune di ROTONDELLA

Sez. Cens. di _____
(quando abbia catasto separato)

Provincia di MATERA

La presente dimostrazione è riferita al tipo di frazionamento
sull'estratto di mappa N. 47474 dell'anno 1985

Riservato agli Uffici	
N. PROTOCOLLO TIPO	<u>516</u>
DATA DI APPROVAZIONE	<u>21 NOV 1985</u>

RISULTATO DEL FRAZIONAMENTO													
FOGLIO	NUMERO					SUPERFICIE CATASTALE			REDDITI CATASTALI				Formazione dei lotti
	Provvisorio		Definitivo			ha	a	ca	Dominicale		Agrario		
	Princ.	Sub.	Princ.	Sub.					Lire	c.	Lire	c.	
1	2	3	4	5	6	7	8	9	10				
63	16					8 36 80							
		a 16				8 28 00							
		b 39				8 80							
	22					2 80 20							
		a 22				2 40 40							
		b 10				39 80							
	23					9 32 80							
		a 23				9 32 75							

AVVERTENZE


Le tre parti dello stampato **devono** essere compilate contemporaneamente con il sistema a ricalco.

La consistenza di ogni particella originaria **deve** essere **immediatamente** presentata nella dimostrazione del suo frazionamento. Pertanto le somme delle consistenze delle relative derivate, al fine di accertarne la corrispondenza col **dev'essere**, non vanno trascritte.

Al termine del frazionamento di ogni particella originaria, la originale deve essere lasciata in originale.

Le colonne vanno in occupate.

A colonna di conti con una r indicativa destinate per cos



IL PERITO

Rosario Miele

1. - Il Perito deve firmare con firma autografa (non a ricalco) le due parti simili dello stampato.

--	--	--	--	--	--	--	--	--	--

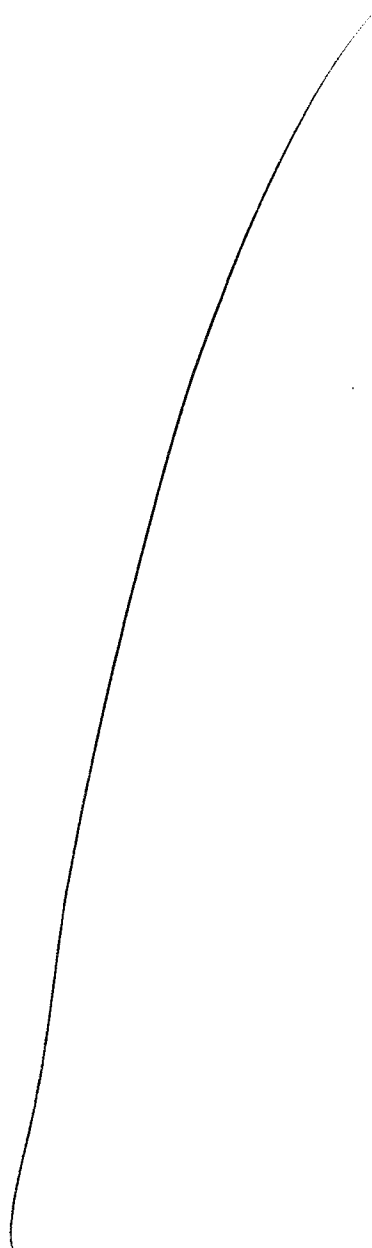
La presente dimostrazione segue/non segue sul tutto

La regolarità della presente dimostrazione, si rinvia alla dichiarazione rilasciata sul mod. 51 a cui il presente modello è allegato.

IL CAPO SEZIONE

(Geom. Capo Sezioni MURGANO)

IL DIRIGENTE



AC-SIMILE

MINISTERO DELLE FINANZE

UFFICIO TECNICO ERARIALE di... MATERAComune di... ROTONDELLA

Sez. Censuaria di.....

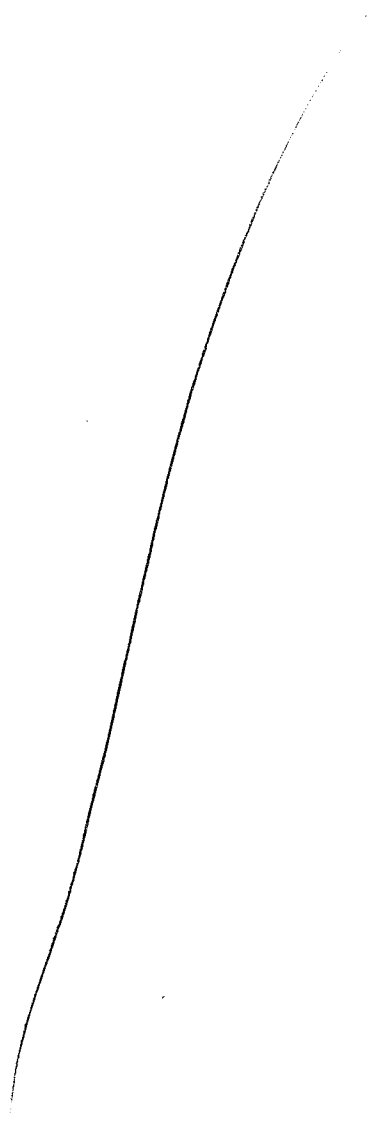
Si attesta che i redditi delle particelle sottoelencate, derivate dal frazionamento mod. 12 n°... 627 del 8 GENNAIO 87 sono calcolati con le tariffe d'estimo in vigore dal 1/1/1986.

FOGLIO	NUMERO				QUALITA'	CLASSE	Stab. Ded.	SUPERFICIE CATASTALE			REDDITI CATASTALI			
	Provvisorio		Definitivo					m	c	mm	Dominicale		Agnario	
	Princ.	3	Princ.	3							Lire	c.	Lire	c.
63			16		PASCOLO	2 ^a		8	28	00	132	480	579	60
			39		u	u		8	80		1	408	6	16
								8	36	80	133	888	586	76
63			22		PASCOLO CESPUGLIATO	1 ^a		2	40	40	36	060	2	1636
			40		u	u		39	80		59	10	3	582
								2	80	20	42	030	25	218
63			23		PASCOLO ARBORATO	3 ^a		9	32	75	102	603	37	340
			41		u u	u		-	-	05	5		2	
								9	32	80	102	608	37	312
											</			

Si rilascia a richiesta di... geom. Meli... Rocco... per gli usi consentiti dalla legge.

MATERA, 8 GEN. 1987...

IL DIRIGENTE
PER L'ING. CAPO REGGENTE
IL CAPO SEZIONE DELEGATO
(geom. capo M... Francesco)



UFFICIO TECNICO ERARIALE di **MATERA**

URGENTE
ESTRATTO DI MAPPA
ROTONDELLA

Sez. Cens.

Prot. (Mod. 8) N. **240TT.1985** Riscosse L. **5700**
Si rilascia autentica il presente estratto autorizzandone l'uso per la
redazione di tipo di frazionamento e tipo mappate.

data **25 OTT. 1985**

L'ING. CAPO REGGENTE
IL CAPO SEZIONE DELEGATO
(**geom. capo Murgano Francesco**)
La validità dell'estratto decade dopo SEI mesi dalla data del rilascio
(autenticazione) o della convalida, ma può essere rinnovata in qualsiasi
momento, sempreché non siano intervenute variazioni grafiche o censuarie.

CONFERMA DI VALIDITÀ

Prot. (Mod. 8) N.

Riscosse L.

Si convalida il presente estratto.

data

IL DIRIGENTE

PARTICELLE RICHIESTE

Sezione	Foglio	Numero		Qualità	Classe	Simboli di deduzione	Tariffa		Superficie			Reddito			
		Princ.	Sub.				Reddito domi- nicale	Reddito agrario	ha	a	ca	Dominicale	Agrario	lire	c
	63	16		Pese.	2		—	—	8	36	80	—	—	—	—
	(.)	22		P.C.	1		—	—	2	80	20	—	—	—	—
		23		P.R.	3		—	—	9	32	80	—	—	—	—
	(.)	38		Sen.	4		—	—	5	19	00	—	—	—	—

N.B. Le superfici qui menzionate sono in ha
e ca. e sono di tipo agrario.
Data 25/10/85 in corso di regi-
strazione.

La distribuzione dei redditi verrà
fatta di seguito.

APPROVAZIONE FRAZIONAMENTO

ESTREMI DELL'APPROVAZIONE
DATI DA RIPORTARE NEL DOCUMENTO TRASLATIVO

TIPO N. **546** ANNO **85**

Si autorizza l'uso del presente tipo
riconosciuto conforme alle norme vigenti
restituito per decorrenza del termine di legge (*)
entro SEI mesi dalla data sottoindicata.

La proroga della validità oltre tale scadenza deve
essere richiesta all'Ufficio, limitatamente alle parti
celle derivate nel frattempo non variate.

IL CAPO SEZIONE
(**geom. capo Murgano Francesco**)
data **21 NOV. 1985**

Prot. (Mod. 8) N. **51927** Riscosse L. **630**

(*) In questo caso è data facoltà di richiedere entro i sei mesi
l'esame del tipo senza ulteriore spesa: per deviare l'Ufficio
non è però soggetto a rispetto di termini.

Il tipo, sottoposto ad esame a richiesta oltre i termini,
è riconosciuto conforme alle norme vigenti.

L'INCARICATO

IL DIRIGENTE

data

Prot. (Mod. 8) N.

Tributi versati con Prot. N.

CONFERMA DI VALIDITÀ

Si riconosce la conformità alle norme vigenti
Si restituisce per decorrenza del termine di legge
e pertanto si proroga per SEI mesi dalla data sottoindi-
cata la validità dell'intero tipo / per le sole particelle
derivate

IL CAPO SEZIONE
(**geom. capo Murgano Francesco**)
data **8 GEN. 1987**


Prot. (Mod. 8) N. **224** Riscosse L. **630**

VERIFICA DEL TIPO IN CAMPAGNA

IL TECNICO ERARIALE

IL DIRIGENTE

data






COMUNE DI ROTONDELLA

PROVINCIA DI MATERA

CAP 75026

TEL. (0835) 844016 - 844235



IL SINDACO

Vista la richiesta del geom. Rocco Mele in data 26/1/87;

Sentito l'Ufficio Tecnico Comunale;

Ai sensi e per gli effetti dell'art. 18 della legge 28/2/1985 n.47;

CERTIFICA

-che:

- a)-parte della particella 83 del Foglio 55, risultante all'esterno del recinto di superficie circa Ha 2.35.43, indicata con il n.335 nell'allegata planimetria;
- b)-parte della particella 120 del Foglio 55, risultante all'esterno del recinto di superficie circa di Ha 0.44.61, indicata con il n. 336 nell'allegata planimetria;

c)-le particelle 121 - 126 - 127 - 128 del foglio 55;

del Comune di Rotondella, (contornate in rosso nell'allegata planimetria), hanno le sottoindicate prescrizioni urbanistiche:

- 1) Zona: "E" (agricola);
- 2) Densità fondiaria: abitazioni 0,03 mc/mq;
- 3) Rapporto di copertura per manufatti destinati alle lavorazioni connesse con le attività agricole:

b)- altre zone : 1/40 della superficie;

4) Distanza dai confini:

a- abitazioni : ml. 10,00;

b) manufatti destinati alle lavorazioni connesse con le attività agricole : ml. 15,00;

5 Altezza massima:

a- abitazioni: mt. 7,50;

b- manufatti destinati alle lavorazioni connesse con le attività agricole : mt. 6,00.

- che agli atti di questo Ufficio, attualmente, non risultano provvedimenti repressivi di lottizzazioni abusive.

Si rilascia in carta resa legale per uso consentito.

Rotondella, li 26 GEN. 1987

ARp/ar



IL SINDACO
(Dott. Mario Zampalà)

