

## Catasto terreni

# Visura storica per immobile

Situazione degli atti informatizzati dall'impianto meccanografico al 13/11/2024



Immobile di catasto terreni



Causali di aggiornamento ed annotazioni

### Informazioni riportate negli atti del catasto al 13/11/2024

**Dati identificativi:** Comune di **ROTONDELLA (H591) (MT)**

Foglio **62** Particella **61**

Aree di enti urbani e promiscui - Partita speciale 1

**Particelle corrispondenti al catasto fabbricati:**

Comune di **ROTONDELLA (H591) (MT)**

Foglio **62** Particella **61**

**Classamento:**

Particella con qualità: **ENTE URBANO**

Superficie: **23.274 m<sup>2</sup>**

**Annotazione di immobile:** COMPRENDE IL FG. 62 N. 26,48

### > Dati identificativi

 **dall'impianto al 05/07/2012**

**Immobile predecessore**

Comune di **ROTONDELLA (H591) (MT)**

Foglio **62** Particella **1**

Impianto meccanografico del 18/10/1976

 **dal 05/07/2012**

**Immobile attuale**

Comune di **ROTONDELLA (H591) (MT)**

Foglio **62** Particella **61**

Tipo Mappale del 05/07/2012 Pratica n. MT0105700 in atti dal 05/07/2012 presentato il 05/07/2012 (n. 105700.1/2012)

**Sono stati inoltre variati/soppressi i seguenti immobili:**

Comune: **ROTONDELLA (H591) (MT)**

*Foglio 62 Particella 71*

*Foglio 62 Particella 69*

*Foglio 62 Particella 64*

*Foglio 62 Particella 70*

*Foglio 62 Particella 67*

*Foglio 62 Particella 46*

*Foglio 62 Particella 1*

### > Dati di classamento

**dall'impianto al 29/06/1985**

**Immobile predecessore**

Comune di **ROTONDELLA (H591) (MT)**

Foglio **62** Particella **1**

Redditi: dominicale **Euro 3,53 Lire 6.840**

agrario **Euro 2,12 Lire 4.104**

Particella con qualità: **PASC CESPUG** di classe **01**  
Superficie: **4.560 m<sup>2</sup>**

Partita: **3693**

Impianto meccanografico del 18/10/1976

**dal 29/06/1985 al 22/11/2011**

**Immobile predecessore**

Comune di **ROTONDELLA (H591) (MT)**

Foglio **62** Particella **1**

Redditi: dominicale **Euro 1,54 Lire 2.985**

agrario **Euro 0,92 Lire 1.791**

Particella con qualità: **PASC CESPUG** di classe **01**  
Superficie: **1.990 m<sup>2</sup>**

Partita: **7612**

VARIAZIONE D'UFFICIO del 29/06/1985 in atti dal  
28/08/1986 (n. 11086)

Annotazioni: unito in parte al num 7

**dal 22/11/2011 al 05/07/2012**

**Immobile predecessore**

Comune di **ROTONDELLA (H591) (MT)**

Foglio **62** Particella **1**

Redditi: dominicale **Euro 0,00**

agrario **Euro 0,00**

Particella con qualità: **FU D ACCERT** Superficie:  
**1.990 m<sup>2</sup>**

VARIAZIONE D'UFFICIO del 22/11/2011 Pratica n.  
MT0225145 in atti dal 22/11/2011 (n. 2519.1/2011)

Annotazione di immobile: particella interessata da  
immobile urbano non ancora regolarizzato ai sensi del  
dl 78/2010 - al momento della presentazione del tm  
dovra` assumere l'identificativo gia` utilizzato al ceu

**dal 05/07/2012 al 05/07/2012**

**Immobile attuale**

Comune di **ROTONDELLA (H591) (MT)**

Foglio **62** Particella **61**

Redditi: dominicale **Euro 0,00**

agrario **Euro 0,00**

Particella con qualità: **ENTE URBANO** Superficie:  
**1.990 m<sup>2</sup>**

Aree di enti urbani e promiscui - Partita speciale 1

Tipo Mappale del 05/07/2012 Pratica n. MT0105700 in  
atti dal 05/07/2012 presentato il 05/07/2012 (n.  
105700.1/2012)

**Sono stati inoltre variati/soppressi i seguenti  
immobili:**

Comune: **ROTONDELLA (H591) (MT)**

*Foglio 62 Particella 71*

*Foglio 62 Particella 69*

*Foglio 62 Particella 64*

*Foglio 62 Particella 70*

*Foglio 62 Particella 67*

*Foglio 62 Particella 46*

*Foglio 62 Particella 1*

📅 dal 05/07/2012

**Immobile attuale**

Comune di **ROTONDELLA (H591) (MT)**

Foglio **62** Particella **61**

Redditi: dominicale **Euro 0,00**

agrario **Euro 0,00**

Particella con qualità: **ENTE URBANO** Superficie:  
**23.274 m<sup>2</sup>**

Aree di enti urbani e promiscui - Partita speciale 1

Tipo Mappale del 05/07/2012 Pratica n. MT0105700 in atti dal 05/07/2012 presentato il 05/07/2012 (n. 105700.2/2012)

Annotazione di immobile: comprende il fg. 62 n. 26,48

**Sono stati inoltre variati/soppressi i seguenti immobili:**

Comune: **ROTONDELLA (H591) (MT)**

*Foglio 62 Particella 48*

*Foglio 62 Particella 26*

---

## > Altre variazioni

📅 dal 29/06/1985 al 22/11/2011

**Immobile predecessore**

Comune di **ROTONDELLA (H591) (MT)**

Foglio **62** Particella **1**

VARIAZIONE D'UFFICIO del 29/06/1985 in atti dal 28/08/1986 (n. 11086)

**Sono stati inoltre variati/soppressi i seguenti immobili:**

Comune: **ROTONDELLA (H591) (MT)**

*Foglio 63 Particella 22*

*Foglio 62 Particella 13*

*Foglio 62 Particella 7*

*Foglio 62 Particella 6*

---

## > Storia degli intestati dell'immobile

**Dati identificativi:** Immobile predecessore - Comune di **ROTONDELLA (H591) (MT)** Foglio **62** Particella **1**

➤ **1. S**

1. Impianto meccanografico del 18/10/1976

📅 dall'impianto al 12/04/1974 antecedente l'impianto meccanografico  
Diritto di: Da verificare (deriva dall'atto 1)

➤ **1.**

2. Atto del 12/04/1974 Pubblico ufficiale TOZZI Sede NAPOLI (NA) Repertorio n. 81626 - UR Sede NAPOLI (NA) Registrazione n. 4592 registrato in data 29/04/1974 - Voltura n. 982 in atti dal 03/04/1982

📅 dal 12/04/1974 al 17/12/1982  
Diritto di: Da verificare (deriva dall'atto 2)

➤ **1.**

3. Atto del 17/12/1982 Pubblico ufficiale MOBILIO Sede TARANTO (TA) Repertorio n. 2293 - UR Sede TARANTO (TA) Registrazione n. 365 registrato in data 06/01/1983 - Voltura n. 11783 in atti dal 01/07/1983

📅 dal 17/12/1982 al 05/07/2012  
Diritto di: Proprieta' per 1000/1000 (deriva dall'atto 3)

---



Direzione Provinciale di Matera  
Ufficio Provinciale - Territorio  
Servizi Catastali

Data: **13/11/2024**  
Ora: **09:29:51**  
Numero Pratica: **T41605/2024**  
Pag: **4 - Fine**

*Visura telematica*

*Tributi speciali: Euro 0,90*

## Catasto fabbricati

# Visura storica per immobile

Situazione degli atti informatizzati dall'impianto meccanografico al 16/03/2024



Immobile di catasto fabbricati



Causali di aggiornamento ed annotazioni

### Informazioni riportate negli atti del catasto al 16/03/2024

**Dati identificativi:** Comune di ROTONDELLA (H591) (MT)

Foglio 62 Particella 61 Subalterno 2

### Particelle corrispondenti al catasto terreni

Comune di ROTONDELLA (H591) (MT)

Foglio 62 Particella 61

### Classamento:

Rendita: Euro 48.443,96

Categoria D/10<sup>a</sup>)

Foglio 62 Particella 61 Subalterno 2

**Indirizzo:** CONTRADA TRISAIA-A n. SNC Piano T-1

### > Intestati catastali

➤ 1.

Diritto di: Proprieta' per 1/1

### > Dati identificativi

📅 dal 25/07/2012

**Immobile attuale**

Comune di ROTONDELLA (H591) (MT)

Foglio 62 Particella 61 Subalterno 2

VARIAZIONE del 25/07/2012 Pratica n. MT0113934 in atti dal 25/07/2012 DICHIARAZIONE DI UIU ART19 DL.78/10 (n. 6624.1/2012)

**Per ulteriori variazioni richiedere le visure storiche dei seguenti immobili soppressi, originari del precedente:**

Comune: ROTONDELLA (H591) (MT)

Foglio 62 Particella 61 Subalterno 1

Foglio 62 Particella 62 Subalterno 1

Foglio 62 Particella 62 Subalterno 2

Foglio 62 Particella 65 Subalterno 1

---

> **Indirizzo**

📅 dal **25/07/2012** al **26/07/2013**

**Immobile attuale**

Comune di **ROTONDELLA (H591) (MT)**  
Foglio **62** Particella **61** Subalterno **2**  
CONTRADA TRISAIA INF. Piano T-1

VARIAZIONE del 25/07/2012 Pratica n. MT0113934 in atti dal 25/07/2012 DICHIARAZIONE DI UIU ART19 DL.78/10 (n. 6624.1/2012)

📅 dal **26/07/2013** al **05/02/2015**

**Immobile attuale**

Comune di **ROTONDELLA (H591) (MT)**  
Foglio **62** Particella **61** Subalterno **2**  
CONTRADA TRISAIA INF. n. SNC Piano T-1

Variazione del 26/07/2013 Pratica n. MT0070093 in atti dal 26/07/2013 RICHIESTA DI RURALITA` (n. 11159.1/2013)

📅 dal **05/02/2015**

**Immobile attuale**

Comune di **ROTONDELLA (H591) (MT)**  
Foglio **62** Particella **61** Subalterno **2**  
CONTRADA TRISAIA-A n. SNC Piano T-1

VARIAZIONE TOPONOMASTICA del 05/02/2015 Pratica n. MT0014127 in atti dal 05/02/2015 VARIAZIONE DI TOPONOMASTICA (n. 5454.1/2015)

---

> **Dati di classamento**

📅 dal **25/07/2012** al **04/06/2013**

**Immobile attuale**

Comune di **ROTONDELLA (H591) (MT)**  
Foglio **62** Particella **61** Subalterno **2**  
Rendita: **Euro 1.131,40**  
Categoria **D/10<sup>a</sup>**

VARIAZIONE del 25/07/2012 Pratica n. MT0113934 in atti dal 25/07/2012 DICHIARAZIONE DI UIU ART19 DL.78/10 (n. 6624.1/2012)

Annotazioni: classamento e rendita proposti (d.m. 701/94)

📅 dal **04/06/2013** al **26/07/2013**

**Immobile attuale**

Comune di **ROTONDELLA (H591) (MT)**  
Foglio **62** Particella **61** Subalterno **2**  
Rendita: **Euro 5.245,18**  
Categoria **D/8<sup>b</sup>**

VARIAZIONE NEL CLASSAMENTO del 04/06/2013 Pratica n. MT0055276 in atti dal 04/06/2013 VARIAZIONE DI CLASSAMENTO (n. 9459.1/2013) Notifica effettuata con protocollo n. MT0058560 del 13/06/2013

Annotazioni: classamento e rendita rettificati (d.m. 701/94)

📅 dal **26/07/2013** al **04/06/2014**

**Immobile attuale**

Comune di **ROTONDELLA (H591) (MT)**  
Foglio **62** Particella **61** Subalterno **2**  
Rendita: **Euro 5.245,18**  
Categoria **D/10<sup>a</sup>**

Variazione del 26/07/2013 Pratica n. MT0070093 in atti dal 26/07/2013 RICHIESTA DI RURALITA` (n. 11159.1/2013)

Annotazioni: classamento e rendita proposti (d.m. 701/94)

📅 dal 04/06/2014

Immobile attuale

Comune di **ROTONDELLA (H591) (MT)**

Foglio **62** Particella **61** Subalterno **2**

Rendita: **Euro 48.443,96**

Categoria **D/10<sup>a</sup>**

VARIAZIONE NEL CLASSAMENTO del 04/06/2014  
Pratica n. MT0047752 in atti dal 04/06/2014  
VARIAZIONE DI CLASSAMENTO (n. 5636.1/2014)  
Notifica effettuata con protocollo n. MT0048427 del  
06/06/2014

Annotazioni: classamento e rendita rettificati (d.m.  
701/94)

## > Storia degli intestati dell'immobile

**Dati identificativi: Immobile attuale - Comune di ROTONDELLA (H591)(MT) Foglio 62 Particella 61 Sub. 2**

- 1
- 📅 dal 25/07/2012 al 27/03/2013  
Diritto di: Proprieta' per 1000/1000 (deriva dall'atto  
1)
- 1
- 📅 dal 27/03/2013 al 27/03/2013  
Diritto di: Proprieta' per 1/1 (deriva dall'atto 2)
- 
- 📅 dal 27/03/2013 al 27/03/2013  
Diritto di: Proprieta' per 1000/1000 (deriva dall'atto  
3)
- 1
- 📅 dal 27/03/2013  
Diritto di: Proprieta' per 1/1 (deriva dall'atto 4)
1. VARIAZIONE del 25/07/2012 Pratica n. MT0113934  
in atti dal 25/07/2012 DICHIARAZIONE DI UIU ART19  
DL.78/10 (n. 6624.1/2012)
2. Atto del 27/03/2013 Pubblico ufficiale PLASMATI  
MASSIMO Sede TURSI (MT) Repertorio n. 1306 -  
COMPRAVENDITA Rettificata dalla trasc. n.3462/2013  
Nota presentata con Modello Unico n. 3000.1/2013  
Reperto PI di MATERA in atti dal 24/04/2013
3. RETTIFICA DI INTESTAZIONE ALL'ATTUALITA' del  
27/03/2013 Pubblico ufficiale PLASMATI MASSIMO  
Sede TURSI (MT) Repertorio n. 1306 - Trascrizione n.  
3462/2013 Reperto PI di MATERA in atti dal 14/05/2013
4. Atto del 27/03/2013 Pubblico ufficiale PLASMATI  
MASSIMO Sede TURSI (MT) Repertorio n. 1306 -  
COMPRAVENDITA Rettifica la trasc. n.3000/2013 Nota  
presentata con Modello Unico n. 3462.1/2013 Reperto  
PI di MATERA in atti dal 14/05/2013

Visura telematica

Tributi speciali: Euro 0,90

## Legenda

a) D/10: Fabbricati per funzioni produttive connesse alle attività agricole

b) D/8: Fabbricati costruiti o adattati per speciali esigenze di una attività commerciale e non suscettibili di destinazione diversa senza radicali trasformazioni

## Catasto fabbricati

# Visura storica per immobile

Situazione degli atti informatizzati dall'impianto meccanografico al 16/03/2024



Immobile di catasto fabbricati



Causali di aggiornamento ed annotazioni

### Informazioni riportate negli atti del catasto al 16/03/2024

**Dati identificativi:** Comune di **ROTONDELLA (H591) (MT)**

Foglio **62** Particella **64** Subalterno **2**

### Particelle corrispondenti al catasto terreni

Comune di **ROTONDELLA (H591) (MT)**

Foglio **62** Particella **64**

### Classamento:

Rendita: **Euro 56,81**

Categoria **C/6<sup>a</sup>**, Classe **4**, Consistenza **22 m<sup>2</sup>**

Foglio **62** Particella **64** Subalterno **2**

**Indirizzo:** CONTRADA TRISAIA-A Piano T

**Dati di superficie:** Totale: **27 m<sup>2</sup>**

**Annotazione di immobile:** DICHIARATA SUSSISTENZA DEI REQUISITI DI RURALITA' CON DOMANDA PROT. N. MT0122509 DEL 20/08/2012

### > Intestati catastali



Diritto di: Proprieta' per 1/1

### > Dati identificativi

 dal **22/11/2011** al **25/07/2012**

**Immobile predecessore**

Comune di **ROTONDELLA (H591) (MT)**

Foglio **62** Particella **64** Subalterno **1**

COSTITUZIONE del 22/11/2011 Pratica n. MT0225152 in atti dal 22/11/2011 COSTITUZIONE (n. 5584.1/2011)

Annotazione di immobile: rendita presunta attribuita ai sensi dell'art. 19, comma 10, del dl 78/2010

 dal **25/07/2012**

**Immobile attuale**

Comune di **ROTONDELLA (H591) (MT)**

Foglio **62** Particella **64** Subalterno **2**

VARIAZIONE del 25/07/2012 Pratica n. MT0113937 in atti dal 25/07/2012 DICHIARAZIONE DI UIU ART19 DL.78/10 (n. 6625.1/2012)



## > Indirizzo

📅 dal 22/11/2011 al 25/07/2012

### Immobile predecessore

Comune di **ROTONDELLA (H591) (MT)**  
Foglio **62** Particella **64** Subalterno **1**  
C.DA TRISAIA Piano 1

COSTITUZIONE del 22/11/2011 Pratica n. MT0225152  
in atti dal 22/11/2011 COSTITUZIONE (n. 5584.1/2011)

Annotazione di immobile: rendita presunta attribuita ai  
sensi dell'art. 19, comma 10, del dl 78/2010

📅 dal 25/07/2012 al 05/02/2015

### Immobile attuale

Comune di **ROTONDELLA (H591) (MT)**  
Foglio **62** Particella **64** Subalterno **2**  
CONTRADA TRISAIA INF. Piano T

VARIAZIONE del 25/07/2012 Pratica n. MT0113937 in  
atti dal 25/07/2012 DICHIARAZIONE DI UIU ART19  
DL.78/10 (n. 6625.1/2012)

📅 dal 05/02/2015

### Immobile attuale

Comune di **ROTONDELLA (H591) (MT)**  
Foglio **62** Particella **64** Subalterno **2**  
CONTRADA TRISAIA-A Piano T

VARIAZIONE TOPONOMASTICA del 05/02/2015  
Pratica n. MT0014128 in atti dal 05/02/2015  
VARIAZIONE DI TOPONOMASTICA (n. 5455.1/2015)

Annotazione di immobile: dichiarata sussistenza dei  
requisiti di ruralita' con domanda prot. n. mt0122509 del  
20/08/2012

## > Dati di classamento

📅 dal 22/11/2011 al 25/07/2012

### Immobile predecessore

Comune di **ROTONDELLA (H591) (MT)**  
Foglio **62** Particella **64** Subalterno **1**  
Rendita: **Euro 184,74**  
Categoria **C/2<sup>b)</sup>**, Classe **3**, Consistenza **73 m<sup>2</sup>**

COSTITUZIONE del 22/11/2011 Pratica n. MT0225152  
in atti dal 22/11/2011 COSTITUZIONE (n. 5584.1/2011)  
Pubblicazione all'albo pretorio comunale conclusa il  
02/07/2012 (prot. n.MT0038221 del 2012)

Annotazione di immobile: rendita presunta attribuita ai  
sensi dell'art. 19, comma 10, del dl 78/2010

📅 dal 25/07/2012 al 30/10/2012

### Immobile attuale

Comune di **ROTONDELLA (H591) (MT)**  
Foglio **62** Particella **64** Subalterno **2**  
Rendita: **Euro 56,81**  
Categoria **C/6<sup>a)</sup>**, Classe **4**, Consistenza **22 m<sup>2</sup>**

VARIAZIONE del 25/07/2012 Pratica n. MT0113937 in  
atti dal 25/07/2012 DICHIARAZIONE DI UIU ART19  
DL.78/10 (n. 6625.1/2012)

Annotazioni: classamento e rendita proposti (d.m.  
701/94)

📅 dal 30/10/2012 al 25/07/2013

### Immobile attuale

Comune di **ROTONDELLA (H591) (MT)**  
Foglio **62** Particella **64** Subalterno **2**  
Rendita: **Euro 56,81**  
Categoria **C/6<sup>a)</sup>**, Classe **4**, Consistenza **22 m<sup>2</sup>**

VARIAZIONE del 30/10/2012 Pratica n. MT0158231 in  
atti dal 30/10/2012 INSERIMENTO ANNOTAZIONE (n.  
13796.1/2012)

Annotazione di immobile: dichiarata sussistenza dei  
requisiti di ruralita' con domanda prot. n. mt0122509 del  
20/08/2012

Annotazioni: classamento e rendita proposti (d.m.  
701/94)

**dal 25/07/2013**

**Immobile attuale**

Comune di **ROTONDELLA (H591) (MT)**

Foglio **62** Particella **64** Subalterno **2**

Rendita: **Euro 56,81**

Categoria **C/6<sup>a</sup>**, Classe **4**, Consistenza **22 m<sup>2</sup>**

VARIAZIONE NEL CLASSAMENTO del 25/07/2013  
Pratica n. MT0069822 in atti dal 25/07/2013  
VARIAZIONE DI CLASSAMENTO (n. 11150.1/2013)

Annotazione di immobile: dichiarata sussistenza dei requisiti di ruralita' con domanda prot. n. mt0122509 del 20/08/2012

Annotazioni: classamento e rendita non rettificati entro dodici mesi dalla data di iscrizione in atti della dichiarazione (d.m. 701/94)

**> Dati di superficie**

**dal 09/11/2015**

**Immobile attuale**

Comune di **ROTONDELLA (H591) (MT)**

Foglio **62** Particella **64** Subalterno **2**

Totale: **27 m<sup>2</sup>**

Superficie di Impianto pubblicata il 09/11/2015

Dati relativi alla planimetria : data di presentazione 25/07/2012, prot. n. MT0113937

**> Storia degli intestati dell'immobile**

**Dati identificativi: Immobile predecessore - Comune di ROTONDELLA (H591)(MT) Foglio 62 Particella 64 Sub. 1**

- 1
- dal 22/11/2011 al 25/07/2012**  
Diritto di: Proprieta' per 1000/1000 (deriva dall'atto 1)
1. COSTITUZIONE del 22/11/2011 Pratica n. MT0225152 in atti dal 22/11/2011 COSTITUZIONE (n. 5584.1/2011)

**Dati identificativi: Immobile attuale - Comune di ROTONDELLA (H591)(MT) Foglio 62 Particella 64 Sub. 2**

- 1
- dal 25/07/2012 al 27/03/2013**  
Diritto di: Proprieta' per 1000/1000 (deriva dall'atto 2)
2. VARIAZIONE del 25/07/2012 Pratica n. MT0113937 in atti dal 25/07/2012 DICHIARAZIONE DI UIU ART19 DL.78/10 (n. 6625.1/2012)
- 1
- dal 27/03/2013 al 27/03/2013**  
Diritto di: Proprieta' per 1/1 (deriva dall'atto 3)
3. Atto del 27/03/2013 Pubblico ufficiale PLASMATI MASSIMO Sede TURSÌ (MT) Repertorio n. 1306 - COMPRAVENDITA Rettificata dalla trasc. n.3462/2013 Nota presentata con Modello Unico n. 3000.1/2013 Reparto PI di MATERA in atti dal 24/04/2013
- 1
- dal 27/03/2013 al 27/03/2013**  
Diritto di: Proprieta' per 1000/1000 (deriva dall'atto 4)
4. RETTIFICA DI INTESTAZIONE ALL'ATTUALITA' del 27/03/2013 Pubblico ufficiale PLASMATI MASSIMO Sede TURSÌ (MT) Repertorio n. 1306 - Trascrizione n. 3462/2013 Reparto PI di MATERA in atti dal 14/05/2013
- 1
5. Atto del 27/03/2013 Pubblico ufficiale PLASMATI MASSIMO Sede TURSÌ (MT) Repertorio n. 1306 - COMPRAVENDITA Rettifica la trasc. n.3000/2013 Nota presentata con Modello Unico n. 3462.1/2013 Reparto PI di MATERA in atti dal 14/05/2013

📅 dal 27/03/2013  
Diritto di: Proprieta' per 1/1 (deriva dall'atto 5)

---

*Visura telematica*

*Tributi speciali: Euro 0,90*

---

*Legenda*

- a) C/6: Stalle, scuderie, rimesse e autorimesse
- b) C/2: Magazzini e locali di deposito

## Catasto terreni

# Visura storica per immobile

Situazione degli atti informatizzati dall'impianto meccanografico al 13/11/2024



Immobile di catasto terreni



Causali di aggiornamento ed annotazioni

### Informazioni riportate negli atti del catasto al 13/11/2024

**Dati identificativi:** Comune di ROTONDELLA (H591) (MT)

Foglio 62 Particella 69

#### Classamento:

Particella divisa in 4 porzioni

Totali particella:

Redditi: dominicale Euro 28,64

agrario Euro 20,38

Superficie: 10.374 m<sup>2</sup>

**Il reddito dominicale è stato calcolato tenendo conto delle eventuali deduzioni indicate in tabella**

Porzione	AA	AB	AC	AD
Reddito dominicale	Euro 14,55	Euro 2,18	Euro 8,82	Euro 3,09
Reddito agrario	Euro 10,91	Euro 1,15	Euro 6,93	Euro 1,39
Deduzioni	-	-	-	-
Superficie m <sup>2</sup>	4.695	248	2.441	2.990
Qualità	SEMINATIVO	SEMIN IRRIG	ULIVETO	PASCOLO ARB
Classe	3	2	2	2

### > Intestati catastali



Diritto di: Proprieta' per 1/1

### > Dati identificativi

 dall'impianto al 22/06/2012

Impianto meccanografico del 18/10/1976

**Immobile predecessore**

Comune di ROTONDELLA (H591) (MT)

Foglio 55 Particella 141

📅 dal 22/06/2012 al 05/07/2012

**Immobile predecessore**

Comune di **ROTONDELLA (H591) (MT)**  
Foglio 62 Particella 67

VARIAZIONE D'UFFICIO del 22/06/2012 Pratica n. MT0101275 in atti dal 22/06/2012 DEF. IST. RETTIFICA TERRENI PROT. N. 101040/12 PER PASSAGGIO DI P.LLA AD AGLTRO FG. DI MAPPA (n. 1962.1/2012)

Annotazioni: sostituisce il n. 141 del fg. 55

**Sono stati inoltre variati/soppressi i seguenti immobili:**

Comune: **ROTONDELLA (H591) (MT)**  
Foglio 55 Particella 141

📅 dal 05/07/2012

**Immobile attuale**

Comune di **ROTONDELLA (H591) (MT)**  
Foglio 62 Particella 69

Tipo Mappale del 05/07/2012 Pratica n. MT0105700 in atti dal 05/07/2012 presentato il 05/07/2012 (n. 105700.1/2012)

**Sono stati inoltre variati/soppressi i seguenti immobili:**

Comune: **ROTONDELLA (H591) (MT)**  
Foglio 62 Particella 71  
Foglio 62 Particella 61  
Foglio 62 Particella 64  
Foglio 62 Particella 70  
Foglio 62 Particella 67  
Foglio 62 Particella 46  
Foglio 62 Particella 1

---

> **Dati di classamento**

📅 dall'impianto al 17/12/1982

**Immobile predecessore**

Comune di **ROTONDELLA (H591) (MT)**  
Foglio 55 Particella 141

Redditi: dominicale **Euro 44,59 Lire 86.340**  
          agrario **Euro 33,44 Lire 64.755**

Particella con qualità: **SEMINATIVO** di classe **03**  
Superficie: **14.390 m<sup>2</sup>**

Partita: **3693**

Impianto meccanografico del 18/10/1976

📅 dal 17/12/1982 al 17/12/2008

**Immobile predecessore**

Comune di **ROTONDELLA (H591) (MT)**  
Foglio 55 Particella 141

Redditi: dominicale **Euro 32,91 Lire 63.720**  
          agrario **Euro 24,68 Lire 47.790**

Particella con qualità: **SEMINATIVO** di classe **03**  
Superficie: **10.620 m<sup>2</sup>**

Partita: **7612**

FRAZIONAMENTO del 17/12/1982 in atti dal 01/07/1983 (n. 11783)

**Sono stati inoltre variati/soppressi i seguenti immobili:**

Comune: **ROTONDELLA (H591) (MT)**  
Foglio 55 Particella 233

📅 dal 17/12/2008 al 22/11/2011

**Immobile predecessore**

Comune di **ROTONDELLA (H591) (MT)**

Foglio **55** Particella **141**

Particella divisa in **2** porzioni

Totali particella:

Redditi: dominicale **Euro 19,72**

agrario **Euro 12,82**

Superficie: **10.620** m<sup>2</sup>

**Il reddito dominicale è stato calcolato tenendo conto delle eventuali deduzioni indicate in tabella**

Porzione	AA	AB
Reddito dominicale	Euro 13,13	Euro 6,59
Reddito agrario	Euro 9,85	Euro 2,97
Deduzioni	-	-
Superficie m <sup>2</sup>	4.238	6.382
Qualità	SEMINATIVO	PASCOLO ARB
Classe	3	2

TABELLA DI VARIAZIONE del 17/12/2008 Pratica n. MT0227696 in atti dal 17/12/2008 TRASMISSIONE DATI AGEA AI SENSI DEL DL 3.10.2006 N.262 (n. 10132.1/2008)

Annotazioni: variazione culturale eseguita ai sensi del dl 3.10.2006 n. 262, convertito con modificazioni nella legge 24.11.2006 n. 286 e successive modificazioni (anno 2008) - qualità dichiarata o parificata a coltura presente nel quadro tariffario del comune

📅 dal 22/11/2011 al 22/06/2012

**Immobile predecessore**

Comune di **ROTONDELLA (H591) (MT)**

Foglio **55** Particella **141**

Particella divisa in **2** porzioni

Totali particella:

Redditi: dominicale **Euro 19,72**

agrario **Euro 12,82**

Superficie: **10.620** m<sup>2</sup>

**Il reddito dominicale è stato calcolato tenendo conto delle eventuali deduzioni indicate in tabella**

VARIAZIONE D'UFFICIO del 22/11/2011 Pratica n. MT0225131 in atti dal 22/11/2011 (n. 2512.1/2011)

Annotazione di immobile: particella interessata da immobile urbano non ancora regolarizzato ai sensi del dl 78/2010 - al momento della presentazione del tm dovrà assumere l'identificativo già utilizzato al ceu

Porzione	AA	AB
Reddito dominicale	Euro 13,13	Euro 6,59
Reddito agrario	Euro 9,85	Euro 2,97
Deduzioni	-	-
Superficie m <sup>2</sup>	4.238	6.382
Qualità	SEMINATIVO	PASCOLO ARB
Classe	3	2

📅 dal 22/06/2012 al 22/06/2012

**Immobile predecessore**

Comune di **ROTONDELLA (H591) (MT)**

Foglio **62** Particella **67**

Redditi: dominicale **Euro 32,91**

agrario **Euro 24,68**

Particella con qualità: **SEMINATIVO** di classe **03**

Superficie: **10.620 m<sup>2</sup>**

VARIAZIONE D'UFFICIO del 22/06/2012 Pratica n. MT0101275 in atti dal 22/06/2012 DEF. IST. RETTIFICA TERRENI PROT. N. 101040/12 PER PASSAGGIO DI P.LLA AD AGLTRO FG. DI MAPPA (n. 1962.1/2012)

Annotazioni: sostituisce il n. 141 del fg. 55

**Sono stati inoltre variati/soppressi i seguenti immobili:**

Comune: **ROTONDELLA (H591) (MT)**

Foglio **55** Particella **141**

📅 dal 22/06/2012 al 29/06/2012

**Immobile predecessore**

Comune di **ROTONDELLA (H591) (MT)**

Foglio **62** Particella **67**

Particella divisa in **2** porzioni

Totali particella:

Redditi: dominicale **Euro 19,72**

agrario **Euro 12,82**

Superficie: **10.620 m<sup>2</sup>**

**Il reddito dominicale è stato calcolato tenendo conto delle eventuali deduzioni indicate in tabella**

VARIAZIONE D'UFFICIO del 22/06/2012 Pratica n. MT0101277 in atti dal 22/06/2012 DEF. IST. RETTIFICA TERRENI PROT. N. 101040/12 PER PASSAGGIO DI P.LLA AD AGLTRO FG. DI MAPPA (n. 1963.1/2012)

Annotazioni: variazione di qualità - divisione in porzioni culturali

Porzione	AA	AB
Reddito dominicale	Euro 13,13	Euro 6,59
Reddito agrario	Euro 9,85	Euro 2,97
Deduzioni	-	-
Superficie m <sup>2</sup>	4.238	6.382
Qualità	SEMINATIVO	PASCOLO ARB
Classe	3	2

📅 dal 29/06/2012 al 05/07/2012

**Immobile predecessore**

Comune di **ROTONDELLA (H591) (MT)**

Foglio **62** Particella **67**

Redditi: dominicale **Euro 32,91**  
agrario **Euro 24,68**

Particella con qualità: **SEMINATIVO** di classe **03**  
Superficie: **10.620 m<sup>2</sup>**

VARIAZIONE D'UFFICIO del 29/06/2012 Pratica n. MT0104221 in atti dal 29/06/2012 DEF. ISTANZA DI UNIFICAZIONE COLTURALE DI P.LLA DIVISA IN PORZIONI PROT. N. 104220/12 (n. 1994.1/2012)

Annotazioni: fusione di porzioni su richiesta di parte per la redazione di un atto di aggiornamento

**Sono stati inoltre variati/soppressi i seguenti immobili:**

Comune: **ROTONDELLA (H591) (MT)**  
Foglio **62** Particella **46**

📅 dal 05/07/2012 al 23/11/2020

**Immobile attuale**

Comune di **ROTONDELLA (H591) (MT)**

Foglio **62** Particella **69**

Redditi: dominicale **Euro 32,15**  
agrario **Euro 24,11**

Particella con qualità: **SEMINATIVO** di classe **03**  
Superficie: **10.374 m<sup>2</sup>**

Tipo Mappale del 05/07/2012 Pratica n. MT0105700 in atti dal 05/07/2012 presentato il 05/07/2012 (n. 105700.1/2012)

**Sono stati inoltre variati/soppressi i seguenti immobili:**

Comune: **ROTONDELLA (H591) (MT)**  
Foglio **62** Particella **71**  
Foglio **62** Particella **61**  
Foglio **62** Particella **64**  
Foglio **62** Particella **70**  
Foglio **62** Particella **67**  
Foglio **62** Particella **46**  
Foglio **62** Particella **1**

📅 dal 23/11/2020

**Immobile attuale**

Comune di **ROTONDELLA (H591) (MT)**

Foglio **62** Particella **69**

Particella divisa in **4** porzioni

Totali particella:

TABELLA DI VARIAZIONE del 10/07/2020 Pratica n. MT0055999 in atti dal 23/11/2020 TRASMISSIONE DATI AGEA AI SENSI DEL DL 3.10.2006 N. 262 (n. 15512.1/2020)

Annotazioni: variazione colturale eseguita ai sensi del dl 3.10.2006 n. 262, convertito con modificazioni nella legge 24.11.2006 n. 286 e successive modificazioni (anno 2020) - eseguita a seguito di dichiarazione resa



Redditi: dominicale Euro 28,64  
agrario Euro 20,38

Superficie: 10.374 m<sup>2</sup>

**Il reddito dominicale è stato calcolato tenendo conto delle eventuali deduzioni indicate in tabella**


Porzione	AA	AB	AC	AD
Reddito dominicale	Euro 14,55	Euro 2,18	Euro 8,82	Euro 3,09
Reddito agrario	Euro 10,91	Euro 1,15	Euro 6,93	Euro 1,39
Deduzioni	-	-	-	-
Superficie m <sup>2</sup>	4.695	248	2.441	2.990
Qualità	SEMINATIVO	SEMIN IRRIG	ULIVETO	PASCOLO ARB
Classe	3	2	2	2


il 10/07/2020 all'organismo pagatore agea con la domanda agea.adu.2020.1071605 (scheda validazione/fascicolo prot. n. agea.caa1927.2020.0000921)


## > Storia degli intestati dell'immobile

**Dati identificativi: Immobile predecessore - Comune di ROTONDELLA (H591) (MT) Foglio 55 Particella 141**

- 1. Impianto meccanografico del 18/10/1976

 dall'impianto al 12/04/1974 antecedente l'impianto meccanografico  
 Diritto di: Da verificare (deriva dall'atto 1)
- 2. Atto del 12/04/1974 Pubblico ufficiale TOZZI Sede NAPOLI (NA) Repertorio n. 81626 - UR Sede NAPOLI (NA) Registrazione n. 4592 registrato in data 29/04/1974 - Voltura n. 982 in atti dal 03/04/1982

 dal 12/04/1974 al 17/12/1982  
 Diritto di: Da verificare (deriva dall'atto 2)
- 3. Atto del 17/12/1982 Pubblico ufficiale MOBILIO Sede TARANTO (TA) Repertorio n. 2293 - UR Sede TARANTO (TA) Registrazione n. 365 registrato in data 06/01/1983 - Voltura n. 11783 in atti dal 01/07/1983

 dal 17/12/1982 al 22/06/2012  
 Diritto di: Proprieta' per 1000/1000 (deriva dall'atto 3)

**Dati identificativi: Immobile predecessore - Comune di ROTONDELLA (H591) (MT) Foglio 62 Particella 67**

- 1

 dal 22/06/2012 al 05/07/2012  
 Diritto di: Proprieta' per 1000/1000 (deriva dall'atto 4)

4. VARIAZIONE D'UFFICIO del 22/06/2012 - DEF. IST. RETTIFICA TERRENI PROT. N. 101040/12 PER PASSAGGIO DI P.LLA AD AGLTRO FG. DI MAPPA n. 1962.1/2012 - Pratica n. MT0101275 in atti dal 22/06/2012

**Dati identificativi: Immobile attuale - Comune di ROTONDELLA (H591) (MT) Foglio 62 Particella 69**

- presentato il 05/07/2012 n. 105700.1/2012 - Pratica n. MT0105700 in atti dal 05/07/2012
- 1
- dal 27/03/2013 al 27/03/2013  
Diritto di: Proprieta' per 1/1 (deriva dall'atto 6)
7. RETTIFICA DI INTESTAZIONE ALL'ATTUALITA' del 27/03/2013 Pubblico ufficiale PLASMATI MASSIMO Sede TURSI (MT) Repertorio n. 1306 - COMPRAVENDITA Rettificata dalla trasc. n.3462/2013 Nota presentata con Modello Unico n. 3000.1/2013 Reparto PI di MATERA in atti dal 24/04/2013
- 13  
Diritto di: Proprieta' per 1000/1000 (deriva dall'atto 7)
- 1.
- COMPRAVENDITA Rettifica la trasc. n.3000/2013 Nota presentata con Modello Unico n. 3462.1/2013 Reparto PI di MATERA in atti dal 14/05/2013

---

Visura telematica

Tributi speciali: Euro 0,90

## Catasto fabbricati

# Visura storica per immobile

Situazione degli atti informatizzati dall'impianto meccanografico al 16/03/2024



Immobile di catasto fabbricati



Causali di aggiornamento ed annotazioni

### Informazioni riportate negli atti del catasto al 16/03/2024

**Dati identificativi:** Comune di **ROTONDELLA (H591) (MT)**

Foglio **62** Particella **70** Subalterno **2**

### Particelle corrispondenti al catasto terreni

Comune di **ROTONDELLA (H591) (MT)**

Foglio **62** Particella **70**

### Classamento:

Rendita: **Euro 202,45**

Categoria **A/3<sup>a</sup>**, Classe **1**, Consistenza **4 vani**

Foglio **62** Particella **70** Subalterno **2**

**Indirizzo:** CONTRADA TRISAIA-A Piano T

**Dati di superficie:** Totale: **97 m<sup>2</sup>** Totale escluse aree scoperte <sup>b)</sup>: **97 m<sup>2</sup>**

**Annotazione di immobile:** DICHIARATA SUSSISTENZA DEI REQUISITI DI RURALITA' CON DOMANDA PROT. N. MT0122508 DEL 20/08/2012

### > Intestati catastali



Diritto di: Proprieta' per 1/1

### > Dati identificativi

 dal **22/11/2011** al **25/07/2012**

**Immobile predecessore**

Comune di **ROTONDELLA (H591) (MT)**

Foglio **55** Particella **550** Subalterno **1**

COSTITUZIONE del 22/11/2011 Pratica n. MT0225132 in atti dal 22/11/2011 COSTITUZIONE (n. 5574.1/2011)

Annotazione di immobile: rendita presunta attribuita ai sensi dell'art. 19, comma 10, del dl 78/2010

 dal **25/07/2012**

**Immobile attuale**

Comune di **ROTONDELLA (H591) (MT)**

Foglio **62** Particella **70** Subalterno **2**

VARIAZIONE del 25/07/2012 Pratica n. MT0113920 in atti dal 25/07/2012 DICHIARAZIONE DI UIU ART19 DL.78/10 (n. 6623.1/2012)

## > Indirizzo

📅 dal 22/11/2011 al 25/07/2012

**Immobile predecessore**

Comune di **ROTONDELLA (H591) (MT)**

Foglio **55** Particella **550** Subalterno **1**

C.DA TRISAIA Piano 3

COSTITUZIONE del 22/11/2011 Pratica n. MT0225132 in atti dal 22/11/2011 COSTITUZIONE (n. 5574.1/2011)

Annotazione di immobile: rendita presunta attribuita ai sensi dell'art. 19, comma 10, del dl 78/2010

📅 dal 25/07/2012 al 05/02/2015

**Immobile attuale**

Comune di **ROTONDELLA (H591) (MT)**

Foglio **62** Particella **70** Subalterno **2**

CONTRADA TRISAIA INF. Piano T

VARIAZIONE del 25/07/2012 Pratica n. MT0113920 in atti dal 25/07/2012 DICHIARAZIONE DI UIU ART19 DL.78/10 (n. 6623.1/2012)

📅 dal 05/02/2015

**Immobile attuale**

Comune di **ROTONDELLA (H591) (MT)**

Foglio **62** Particella **70** Subalterno **2**

CONTRADA TRISAIA-A Piano T

VARIAZIONE TOPONOMASTICA del 05/02/2015 Pratica n. MT0014130 in atti dal 05/02/2015 VARIAZIONE DI TOPONOMASTICA (n. 5457.1/2015)

Annotazione di immobile: dichiarata sussistenza dei requisiti di ruralita' con domanda prot. n. mt0122508 del 20/08/2012

## > Dati di classamento

📅 dal 22/11/2011 al 25/07/2012

**Immobile predecessore**

Comune di **ROTONDELLA (H591) (MT)**

Foglio **55** Particella **550** Subalterno **1**

Rendita: **Euro 1.039,37**

Categoria **A/3<sup>e</sup>**, Classe **2**, Consistenza **17,5 vani**

COSTITUZIONE del 22/11/2011 Pratica n. MT0225132 in atti dal 22/11/2011 COSTITUZIONE (n. 5574.1/2011) Pubblicazione all'albo pretorio comunale conclusa il 02/07/2012 (prot. n.MT0038216 del 2012)

Annotazione di immobile: rendita presunta attribuita ai sensi dell'art. 19, comma 10, del dl 78/2010

📅 dal 25/07/2012 al 30/10/2012

**Immobile attuale**

Comune di **ROTONDELLA (H591) (MT)**

Foglio **62** Particella **70** Subalterno **2**

Rendita: **Euro 202,45**

Categoria **A/3<sup>e</sup>**, Classe **1**, Consistenza **4,0 vani**

VARIAZIONE del 25/07/2012 Pratica n. MT0113920 in atti dal 25/07/2012 DICHIARAZIONE DI UIU ART19 DL.78/10 (n. 6623.1/2012)

Annotazioni: classamento e rendita proposti (d.m. 701/94)

📅 dal 30/10/2012 al 25/07/2013

**Immobile attuale**

Comune di **ROTONDELLA (H591) (MT)**

Foglio **62** Particella **70** Subalterno **2**

Rendita: **Euro 202,45**

Categoria **A/3<sup>e</sup>**, Classe **1**, Consistenza **4,0 vani**

VARIAZIONE del 30/10/2012 Pratica n. MT0158226 in atti dal 30/10/2012 INSERIMENTO ANNOTAZIONE (n. 13791.1/2012)

Annotazione di immobile: dichiarata sussistenza dei requisiti di ruralita' con domanda prot. n. mt0122508 del 20/08/2012

Annotazioni: classamento e rendita proposti (d.m. 701/94)

📅 dal 25/07/2013

**Immobile attuale**

Comune di **ROTONDELLA (H591) (MT)**

Foglio **62** Particella **70** Subalterno **2**

Rendita: **Euro 202,45**

Categoria **A/3<sup>o</sup>**, Classe **1**, Consistenza **4,0 vani**

VARIAZIONE NEL CLASSAMENTO del 25/07/2013  
Pratica n. MT0069822 in atti dal 25/07/2013  
VARIAZIONE DI CLASSAMENTO (n. 11150.1/2013)

Annotazione di immobile: dichiarata sussistenza dei requisiti di ruralita' con domanda prot. n. mt0122508 del 20/08/2012

Annotazioni: classamento e rendita non rettificati entro dodici mesi dalla data di iscrizione in atti della dichiarazione (d.m. 701/94)

---

> **Dati di superficie**

📅 dal 09/11/2015

**Immobile attuale**

Comune di **ROTONDELLA (H591) (MT)**

Foglio **62** Particella **70** Subalterno **2**

Totale: **97 m<sup>2</sup>**

Totale escluse aree scoperte : **97 m<sup>2</sup>**

Superficie di Impianto pubblicata il 09/11/2015

Dati relativi alla planimetria : data di presentazione 25/07/2012, prot. n. MT0113920

---

> **Storia degli intestati dell'immobile**

**Dati identificativi: Immobile predecessore - Comune di ROTONDELLA (H591)(MT) Foglio 55 Particella 550 Sub. 1**

➤  
📅 2012  
Diritto di: Proprieta' per 1000/1000 (deriva dall'atto 1)

1. COSTITUZIONE del 22/11/2011 Pratica n. MT0225132 in atti dal 22/11/2011 COSTITUZIONE (n. 5574.1/2011)

**Dati identificativi: Immobile attuale - Comune di ROTONDELLA (H591)(MT) Foglio 62 Particella 70 Sub. 2**

➤ 1.  
📅

in atti dal 25/07/2012 DICHIARAZIONE DI UIU ART19 DL.78/10 (n. 6623.1/2012)

➤ 1  
📅 dal 27/03/2013 al 27/03/2013  
Diritto di: Proprieta' per 1/1 (deriva dall'atto 3)

3. Atto del 27/03/2013 Pubblico ufficiale PLASMATI MASSIMO Sede TURSI (MT) Repertorio n. 1306 - COMPRAVENDITA Rettificata dalla trasc. n.3462/2013 Nota presentata con Modello Unico n. 3000.1/2013 Reparto PI di MATERA in atti dal 24/04/2013

➤ 1  
📅 Diritto di: Proprieta' per 1000/1000 (deriva dall'atto 4)

4. RETTIFICA DI INTESTAZIONE ALL'ATTUALITA' del 27/03/2013 Pubblico ufficiale PLASMATI MASSIMO Sede TURSI (MT) Repertorio n. 1306 - Trascrizione n. 3462/2013 Reparto PI di MATERA in atti dal 14/05/2013

5. Atto del 27/03/2013 Pubblico ufficiale PLASMATI MASSIMO Sede TURSI (MT) Repertorio n. 1306 - COMPRAVENDITA Rettifica la trasc. n.3000/2013 Nota presentata con Modello Unico n. 3462.1/2013 Reparto PI di MATERA in atti dal 14/05/2013

➤ 1

📅 dal 27/03/2013  
Diritto di: Proprieta' per 1/1 (deriva dall'atto 5)

---

*Visura telematica*

*Tributi speciali: Euro 0,90*

---

*Legenda*

- a) A/3: Abitazioni di tipo economico*
- b) Escluse le "superfici di balconi, terrazzi e aree scoperte pertinenziali e accessorie, comunicanti o non comunicanti"*  
*- cfr. Provvedimento del Direttore dell'Agenzia delle Entrate 29 marzo 2013*
- c) A/3: Abitazioni di tipo economico*

## Catasto fabbricati

# Visura storica per immobile

Situazione degli atti informatizzati dall'impianto meccanografico al 16/03/2024



Immobile di catasto fabbricati



Causali di aggiornamento ed annotazioni

### Informazioni riportate negli atti del catasto al 16/03/2024

**Dati identificativi:** Comune di **ROTONDELLA (H591) (MT)**

Foglio **62** Particella **70** Subalterno **3**

### Particelle corrispondenti al catasto terreni

Comune di **ROTONDELLA (H591) (MT)**

Foglio **62** Particella **70**

### Classamento:

Rendita: **Euro 227,76**

Categoria **A/3<sup>a</sup>**, Classe **1**, Consistenza **4,5 vani**

Foglio **62** Particella **70** Subalterno **3**

**Indirizzo:** CONTRADA TRISAIA-A Piano T

**Dati di superficie:** Totale: **121 m<sup>2</sup>** Totale escluse aree scoperte <sup>b)</sup>: **121 m<sup>2</sup>**

**Annotazione di immobile:** DICHIARATA SUSSISTENZA DEI REQUISITI DI RURALITA' CON DOMANDA PROT. N. MT0122508 DEL 20/08/2012

### > Intestati catastali

➤ 1

Diritto di: Proprieta' per 1/1

### > Dati identificativi

📅 dal **22/11/2011** al **25/07/2012**

**Immobile predecessore**

Comune di **ROTONDELLA (H591) (MT)**

Foglio **55** Particella **550** Subalterno **1**

COSTITUZIONE del 22/11/2011 Pratica n. MT0225132 in atti dal 22/11/2011 COSTITUZIONE (n. 5574.1/2011)

Annotazione di immobile: rendita presunta attribuita ai sensi dell'art. 19, comma 10, del dl 78/2010

📅 dal **25/07/2012**

**Immobile attuale**

Comune di **ROTONDELLA (H591) (MT)**

Foglio **62** Particella **70** Subalterno **3**

VARIAZIONE del 25/07/2012 Pratica n. MT0113920 in atti dal 25/07/2012 DICHIARAZIONE DI UIU ART19 DL.78/10 (n. 6623.1/2012)

## > Indirizzo

📅 dal 22/11/2011 al 25/07/2012

### Immobile predecessore

Comune di **ROTONDELLA (H591) (MT)**  
Foglio **55** Particella **550** Subalterno **1**  
C.DA TRISAIA Piano 3

COSTITUZIONE del 22/11/2011 Pratica n. MT0225132  
in atti dal 22/11/2011 COSTITUZIONE (n. 5574.1/2011)

Annotazione di immobile: rendita presunta attribuita ai  
sensi dell'art. 19, comma 10, del dl 78/2010

📅 dal 25/07/2012 al 05/02/2015

### Immobile attuale

Comune di **ROTONDELLA (H591) (MT)**  
Foglio **62** Particella **70** Subalterno **3**  
CONTRADA TRISAIA INF. Piano T

VARIAZIONE del 25/07/2012 Pratica n. MT0113920 in  
atti dal 25/07/2012 DICHIARAZIONE DI UIU ART19  
DL.78/10 (n. 6623.1/2012)

📅 dal 05/02/2015

### Immobile attuale

Comune di **ROTONDELLA (H591) (MT)**  
Foglio **62** Particella **70** Subalterno **3**  
CONTRADA TRISAIA-A Piano T

VARIAZIONE TOPONOMASTICA del 05/02/2015  
Pratica n. MT0014131 in atti dal 05/02/2015  
VARIAZIONE DI TOPONOMASTICA (n. 5458.1/2015)

Annotazione di immobile: dichiarata sussistenza dei  
requisiti di ruralita' con domanda prot. n. mt0122508 del  
20/08/2012

## > Dati di classamento

📅 dal 22/11/2011 al 25/07/2012

### Immobile predecessore

Comune di **ROTONDELLA (H591) (MT)**  
Foglio **55** Particella **550** Subalterno **1**  
Rendita: **Euro 1.039,37**  
Categoria **A/3<sup>e</sup>**, Classe **2**, Consistenza **17,5 vani**

COSTITUZIONE del 22/11/2011 Pratica n. MT0225132  
in atti dal 22/11/2011 COSTITUZIONE (n. 5574.1/2011)  
Pubblicazione all'albo pretorio comunale conclusa il  
02/07/2012 (prot. n.MT0038216 del 2012)

Annotazione di immobile: rendita presunta attribuita ai  
sensi dell'art. 19, comma 10, del dl 78/2010

📅 dal 25/07/2012 al 30/10/2012

### Immobile attuale

Comune di **ROTONDELLA (H591) (MT)**  
Foglio **62** Particella **70** Subalterno **3**  
Rendita: **Euro 227,76**  
Categoria **A/3<sup>e</sup>**, Classe **1**, Consistenza **4,5 vani**

VARIAZIONE del 25/07/2012 Pratica n. MT0113920 in  
atti dal 25/07/2012 DICHIARAZIONE DI UIU ART19  
DL.78/10 (n. 6623.1/2012)

Annotazioni: classamento e rendita proposti (d.m.  
701/94)

📅 dal 30/10/2012 al 25/07/2013

### Immobile attuale

Comune di **ROTONDELLA (H591) (MT)**  
Foglio **62** Particella **70** Subalterno **3**  
Rendita: **Euro 227,76**  
Categoria **A/3<sup>e</sup>**, Classe **1**, Consistenza **4,5 vani**

VARIAZIONE del 30/10/2012 Pratica n. MT0158227 in  
atti dal 30/10/2012 INSERIMENTO ANNOTAZIONE (n.  
13792.1/2012)

Annotazione di immobile: dichiarata sussistenza dei  
requisiti di ruralita' con domanda prot. n. mt0122508 del  
20/08/2012

Annotazioni: classamento e rendita proposti (d.m.  
701/94)



📅 dal 25/07/2013

**Immobile attuale**

Comune di **ROTONDELLA (H591) (MT)**

Foglio **62** Particella **70** Subalterno **3**

Rendita: **Euro 227,76**

Categoria **A/3<sup>o</sup>**, Classe **1**, Consistenza **4,5 vani**

VARIAZIONE NEL CLASSAMENTO del 25/07/2013  
Pratica n. MT0069822 in atti dal 25/07/2013  
VARIAZIONE DI CLASSAMENTO (n. 11150.1/2013)

Annotazione di immobile: dichiarata sussistenza dei requisiti di ruralita' con domanda prot. n. mt0122508 del 20/08/2012

Annotazioni: classamento e rendita non rettificati entro dodici mesi dalla data di iscrizione in atti della dichiarazione (d.m. 701/94)

---

> **Dati di superficie**

📅 dal 09/11/2015

**Immobile attuale**

Comune di **ROTONDELLA (H591) (MT)**

Foglio **62** Particella **70** Subalterno **3**

Totale: **121 m<sup>2</sup>**

Totale escluse aree scoperte : **121 m<sup>2</sup>**

Superficie di Impianto pubblicata il 09/11/2015

Dati relativi alla planimetria : data di presentazione 25/07/2012, prot. n. MT0113920

---

> **Storia degli intestati dell'immobile**

**Dati identificativi: Immobile predecessore - Comune di ROTONDELLA (H591)(MT) Foglio 55 Particella 550 Sub. 1**

➤

1. COSTITUZIONE del 22/11/2011 Pratica n. MT0225132 in atti dal 22/11/2011 COSTITUZIONE (n. 5574.1/2011)

📅

Diritto di: Proprieta' per 1000/1000 (deriva dall'atto 1)

**Dati identificativi: Immobile attuale - Comune di ROTONDELLA (H591)(MT) Foglio 62 Particella 70 Sub. 3**

➤ 1

2. VARIAZIONE del 25/07/2012 Pratica n. MT0113920 in atti dal 25/07/2012 DICHIARAZIONE DI UIU ART19 DL.78/10 (n. 6623.1/2012)

📅

2013  
Diritto di: Proprieta' per 1000/1000 (deriva dall'atto 2)

➤ 1.

MASSIMO Sede TURSI (MT) Repertorio n. 1306 - COMPRAVENDITA Rettificata dalla trasc. n.3462/2013 Nota presentata con Modello Unico n. 3000.1/2013 Reparto PI di MATERA in atti dal 24/04/2013

📅

➤ 1

4. RETTIFICA DI INTESTAZIONE ALL'ATTUALITA' del 27/03/2013 Pubblico ufficiale PLASMATI MASSIMO Sede TURSI (MT) Repertorio n. 1306 - Trascrizione n. 3462/2013 Reparto PI di MATERA in atti dal 14/05/2013

📅

2013  
Diritto di: Proprieta' per 1000/1000 (deriva dall'atto 4)

5. Atto del 27/03/2013 Pubblico ufficiale PLASMATI MASSIMO Sede TURSI (MT) Repertorio n. 1306 - COMPRAVENDITA Rettifica la trasc. n.3000/2013 Nota presentata con Modello Unico n. 3462.1/2013 Reparto PI di MATERA in atti dal 14/05/2013



📅 dal 27/03/2013  
Diritto di: Proprieta' per 1/1 (deriva dall'atto 5)

---

*Visura telematica*

*Tributi speciali: Euro 0,90*

---

*Legenda*

- a) A/3: Abitazioni di tipo economico
- b) Escluse le "superfici di balconi, terrazzi e aree scoperte pertinenziali e accessorie, comunicanti o non comunicanti"  
- cfr. Provvedimento del Direttore dell'Agenzia delle Entrate 29 marzo 2013
- c) A/3: Abitazioni di tipo economico

## Catasto fabbricati

# Visura storica per immobile

Situazione degli atti informatizzati dall'impianto meccanografico al 16/03/2024



Immobile di catasto fabbricati



Causali di aggiornamento ed annotazioni

### Informazioni riportate negli atti del catasto al 16/03/2024

**Dati identificativi:** Comune di **ROTONDELLA (H591) (MT)**

Foglio **62** Particella **70** Subalterno **4**

### Particelle corrispondenti al catasto terreni

Comune di **ROTONDELLA (H591) (MT)**

Foglio **62** Particella **70**

### Classamento:

Rendita: **Euro 267,27**

Categoria **A/3<sup>a</sup>**, Classe **2**, Consistenza **4,5 vani**

Foglio **62** Particella **70** Subalterno **4**

**Indirizzo:** CONTRADA TRISAIA-A Piano 1

**Dati di superficie:** Totale: **98 m<sup>2</sup>** Totale escluse aree scoperte <sup>b)</sup>: **96 m<sup>2</sup>**

**Annotazione di immobile:** DICHIARATA SUSSISTENZA DEI REQUISITI DI RURALITA' CON DOMANDA PROT. N. MT0122508 DEL 20/08/2012

### > Intestati catastali



Diritto di: Proprieta' per 1/1

### > Dati identificativi

 dal **22/11/2011** al **25/07/2012**

**Immobile predecessore**

Comune di **ROTONDELLA (H591) (MT)**

Foglio **55** Particella **550** Subalterno **1**

COSTITUZIONE del 22/11/2011 Pratica n. MT0225132 in atti dal 22/11/2011 COSTITUZIONE (n. 5574.1/2011)

Annotazione di immobile: rendita presunta attribuita ai sensi dell'art. 19, comma 10, del dl 78/2010

 dal **25/07/2012**

**Immobile attuale**

Comune di **ROTONDELLA (H591) (MT)**

Foglio **62** Particella **70** Subalterno **4**

VARIAZIONE del 25/07/2012 Pratica n. MT0113920 in atti dal 25/07/2012 DICHIARAZIONE DI UIU ART19 DL.78/10 (n. 6623.1/2012)

## > Indirizzo

📅 dal 22/11/2011 al 25/07/2012

**Immobile predecessore**

Comune di **ROTONDELLA (H591) (MT)**

Foglio **55** Particella **550** Subalterno **1**

C.DA TRISAIA Piano 3

COSTITUZIONE del 22/11/2011 Pratica n. MT0225132  
in atti dal 22/11/2011 COSTITUZIONE (n. 5574.1/2011)

Annotazione di immobile: rendita presunta attribuita ai  
sensi dell'art. 19, comma 10, del dl 78/2010

📅 dal 25/07/2012 al 05/02/2015

**Immobile attuale**

Comune di **ROTONDELLA (H591) (MT)**

Foglio **62** Particella **70** Subalterno **4**

CONTRADA TRISAIA INF. Piano 1

VARIAZIONE del 25/07/2012 Pratica n. MT0113920 in  
atti dal 25/07/2012 DICHIARAZIONE DI UIU ART19  
DL.78/10 (n. 6623.1/2012)

📅 dal 05/02/2015

**Immobile attuale**

Comune di **ROTONDELLA (H591) (MT)**

Foglio **62** Particella **70** Subalterno **4**

CONTRADA TRISAIA-A Piano 1

VARIAZIONE TOPONOMASTICA del 05/02/2015  
Pratica n. MT0014132 in atti dal 05/02/2015  
VARIAZIONE DI TOPONOMASTICA (n. 5459.1/2015)

Annotazione di immobile: dichiarata sussistenza dei  
requisiti di ruralita' con domanda prot. n. mt0122508 del  
20/08/2012

## > Dati di classamento

📅 dal 22/11/2011 al 25/07/2012

**Immobile predecessore**

Comune di **ROTONDELLA (H591) (MT)**

Foglio **55** Particella **550** Subalterno **1**

Rendita: **Euro 1.039,37**

Categoria **A/3<sup>e</sup>**, Classe **2**, Consistenza **17,5 vani**

COSTITUZIONE del 22/11/2011 Pratica n. MT0225132  
in atti dal 22/11/2011 COSTITUZIONE (n. 5574.1/2011)  
Pubblicazione all'albo pretorio comunale conclusa il  
02/07/2012 (prot. n.MT0038216 del 2012)

Annotazione di immobile: rendita presunta attribuita ai  
sensi dell'art. 19, comma 10, del dl 78/2010

📅 dal 25/07/2012 al 30/10/2012

**Immobile attuale**

Comune di **ROTONDELLA (H591) (MT)**

Foglio **62** Particella **70** Subalterno **4**

Rendita: **Euro 267,27**

Categoria **A/3<sup>e</sup>**, Classe **2**, Consistenza **4,5 vani**

VARIAZIONE del 25/07/2012 Pratica n. MT0113920 in  
atti dal 25/07/2012 DICHIARAZIONE DI UIU ART19  
DL.78/10 (n. 6623.1/2012)

Annotazioni: classamento e rendita proposti (d.m.  
701/94)

📅 dal 30/10/2012 al 25/07/2013

**Immobile attuale**

Comune di **ROTONDELLA (H591) (MT)**

Foglio **62** Particella **70** Subalterno **4**

Rendita: **Euro 267,27**

Categoria **A/3<sup>e</sup>**, Classe **2**, Consistenza **4,5 vani**

VARIAZIONE del 30/10/2012 Pratica n. MT0158228 in  
atti dal 30/10/2012 INSERIMENTO ANNOTAZIONE (n.  
13793.1/2012)

Annotazione di immobile: dichiarata sussistenza dei  
requisiti di ruralita' con domanda prot. n. mt0122508 del  
20/08/2012

Annotazioni: classamento e rendita proposti (d.m.  
701/94)

📅 dal 25/07/2013

**Immobile attuale**

Comune di **ROTONDELLA (H591) (MT)**

Foglio **62** Particella **70** Subalterno **4**

Rendita: **Euro 267,27**

Categoria **A/3<sup>o</sup>**, Classe **2**, Consistenza **4,5 vani**

VARIAZIONE NEL CLASSAMENTO del 25/07/2013  
Pratica n. MT0069822 in atti dal 25/07/2013  
VARIAZIONE DI CLASSAMENTO (n. 11150.1/2013)

Annotazione di immobile: dichiarata sussistenza dei requisiti di ruralita' con domanda prot. n. mt0122508 del 20/08/2012

Annotazioni: classamento e rendita non rettificati entro dodici mesi dalla data di iscrizione in atti della dichiarazione (d.m. 701/94)

---

> **Dati di superficie**

📅 dal 09/11/2015

**Immobile attuale**

Comune di **ROTONDELLA (H591) (MT)**

Foglio **62** Particella **70** Subalterno **4**

Totale: **98 m<sup>2</sup>**

Totale escluse aree scoperte : **96 m<sup>2</sup>**

Superficie di Impianto pubblicata il 09/11/2015

Dati relativi alla planimetria : data di presentazione 25/07/2012, prot. n. MT0113920

---

> **Storia degli intestati dell'immobile**

**Dati identificativi: Immobile predecessore - Comune di ROTONDELLA (H591)(MT) Foglio 55 Particella 550 Sub. 1**

📅 <sup>a</sup> <sup>a</sup>  
Diritto di: Proprieta' per 1000/1000 (deriva dall'atto 1)

1. COSTITUZIONE del 22/11/2011 Pratica n. MT0225132 in atti dal 22/11/2011 COSTITUZIONE (n. 5574.1/2011)

**Dati identificativi: Immobile attuale - Comune di ROTONDELLA (H591)(MT) Foglio 62 Particella 70 Sub. 4**

➤ 1  
📅 in atti dal 25/07/2012 DICHIARAZIONE DI UIU ART19 DL.78/10 (n. 6623.1/2012)

➤  
📅 MASSIMO Sede TURSI (MT) Repertorio n. 1306 - COMPRAVENDITA Rettificata dalla trasc. n.3462/2013 Nota presentata con Modello Unico n. 3000.1/2013 Reparto PI di MATERA in atti dal 24/04/2013

➤  
📅 dal 27/03/2013 al 27/03/2013  
Diritto di: Proprieta' per 1000/1000 (deriva dall'atto 4)

4. RETTIFICA DI INTESTAZIONE ALL'ATTUALITA' del 27/03/2013 Pubblico ufficiale PLASMATI MASSIMO Sede TURSI (MT) Repertorio n. 1306 - Trascrizione n. 3462/2013 Reparto PI di MATERA in atti dal 14/05/2013

5. Atto del 27/03/2013 Pubblico ufficiale PLASMATI MASSIMO Sede TURSI (MT) Repertorio n. 1306 - COMPRAVENDITA Rettifica la trasc. n.3000/2013 Nota presentata con Modello Unico n. 3462.1/2013 Reparto PI di MATERA in atti dal 14/05/2013



📅 dal 27/03/2013  
Diritto di: Proprieta' per 1/1 (deriva dall'atto 5)

---

*Visura telematica*

*Tributi speciali: Euro 0,90*

---

*Legenda*

- a) A/3: Abitazioni di tipo economico
- b) Escluse le "superfici di balconi, terrazzi e aree scoperte pertinenziali e accessorie, comunicanti o non comunicanti"  
- cfr. Provvedimento del Direttore dell'Agenzia delle Entrate 29 marzo 2013
- c) A/3: Abitazioni di tipo economico

## Catasto fabbricati

# Visura storica per immobile

Situazione degli atti informatizzati dall'impianto meccanografico al 16/03/2024



Immobile di catasto fabbricati



Causali di aggiornamento ed annotazioni

### Informazioni riportate negli atti del catasto al 16/03/2024

**Dati identificativi:** Comune di **ROTONDELLA (H591) (MT)**

Foglio **62** Particella **70** Subalterno **5**

### Particelle corrispondenti al catasto terreni

Comune di **ROTONDELLA (H591) (MT)**

Foglio **62** Particella **70**

### Classamento:

Rendita: **Euro 326,66**

Categoria **A/3<sup>a</sup>**, Classe **2**, Consistenza **5,5 vani**

Foglio **62** Particella **70** Subalterno **5**

**Indirizzo:** CONTRADA TRISAIA-A Piano 1

**Dati di superficie:** Totale: **140 m<sup>2</sup>** Totale escluse aree scoperte <sup>b)</sup>: **136 m<sup>2</sup>**

**Annotazione di immobile:** DICHIARATA SUSSISTENZA DEI REQUISITI DI RURALITA' CON DOMANDA PROT. N. MT0122508 DEL 20/08/2012

### > Intestati catastali

➤ 1

Diritto di: Proprieta' per 1/1

### > Dati identificativi

📅 dal **22/11/2011** al **25/07/2012**

**Immobile predecessore**

Comune di **ROTONDELLA (H591) (MT)**

Foglio **55** Particella **550** Subalterno **1**

COSTITUZIONE del 22/11/2011 Pratica n. MT0225132 in atti dal 22/11/2011 COSTITUZIONE (n. 5574.1/2011)

Annotazione di immobile: rendita presunta attribuita ai sensi dell'art. 19, comma 10, del dl 78/2010

📅 dal **25/07/2012**

**Immobile attuale**

Comune di **ROTONDELLA (H591) (MT)**

Foglio **62** Particella **70** Subalterno **5**

VARIAZIONE del 25/07/2012 Pratica n. MT0113920 in atti dal 25/07/2012 DICHIARAZIONE DI UIU ART19 DL.78/10 (n. 6623.1/2012)

## > Indirizzo

📅 dal 22/11/2011 al 25/07/2012

### Immobile predecessore

Comune di **ROTONDELLA (H591) (MT)**  
Foglio **55** Particella **550** Subalterno **1**  
C.DA TRISAIA Piano 3

COSTITUZIONE del 22/11/2011 Pratica n. MT0225132  
in atti dal 22/11/2011 COSTITUZIONE (n. 5574.1/2011)

Annotazione di immobile: rendita presunta attribuita ai  
sensi dell'art. 19, comma 10, del dl 78/2010

📅 dal 25/07/2012 al 05/02/2015

### Immobile attuale

Comune di **ROTONDELLA (H591) (MT)**  
Foglio **62** Particella **70** Subalterno **5**  
CONTRADA TRISAIA INF. Piano 1

VARIAZIONE del 25/07/2012 Pratica n. MT0113920 in  
atti dal 25/07/2012 DICHIARAZIONE DI UIU ART19  
DL.78/10 (n. 6623.1/2012)

📅 dal 05/02/2015

### Immobile attuale

Comune di **ROTONDELLA (H591) (MT)**  
Foglio **62** Particella **70** Subalterno **5**  
CONTRADA TRISAIA-A Piano 1

VARIAZIONE TOPONOMASTICA del 05/02/2015  
Pratica n. MT0014133 in atti dal 05/02/2015  
VARIAZIONE DI TOPONOMASTICA (n. 5460.1/2015)

Annotazione di immobile: dichiarata sussistenza dei  
requisiti di ruralita' con domanda prot. n. mt0122508 del  
20/08/2012

## > Dati di classamento

📅 dal 22/11/2011 al 25/07/2012

### Immobile predecessore

Comune di **ROTONDELLA (H591) (MT)**  
Foglio **55** Particella **550** Subalterno **1**  
Rendita: **Euro 1.039,37**  
Categoria **A/3<sup>e</sup>**, Classe **2**, Consistenza **17,5 vani**

COSTITUZIONE del 22/11/2011 Pratica n. MT0225132  
in atti dal 22/11/2011 COSTITUZIONE (n. 5574.1/2011)  
Pubblicazione all'albo pretorio comunale conclusa il  
02/07/2012 (prot. n.MT0038216 del 2012)

Annotazione di immobile: rendita presunta attribuita ai  
sensi dell'art. 19, comma 10, del dl 78/2010

📅 dal 25/07/2012 al 30/10/2012

### Immobile attuale

Comune di **ROTONDELLA (H591) (MT)**  
Foglio **62** Particella **70** Subalterno **5**  
Rendita: **Euro 326,66**  
Categoria **A/3<sup>e</sup>**, Classe **2**, Consistenza **5,5 vani**

VARIAZIONE del 25/07/2012 Pratica n. MT0113920 in  
atti dal 25/07/2012 DICHIARAZIONE DI UIU ART19  
DL.78/10 (n. 6623.1/2012)

Annotazioni: classamento e rendita proposti (d.m.  
701/94)

📅 dal 30/10/2012 al 25/07/2013

### Immobile attuale

Comune di **ROTONDELLA (H591) (MT)**  
Foglio **62** Particella **70** Subalterno **5**  
Rendita: **Euro 326,66**  
Categoria **A/3<sup>e</sup>**, Classe **2**, Consistenza **5,5 vani**

VARIAZIONE del 30/10/2012 Pratica n. MT0158229 in  
atti dal 30/10/2012 INSERIMENTO ANNOTAZIONE (n.  
13794.1/2012)

Annotazione di immobile: dichiarata sussistenza dei  
requisiti di ruralita' con domanda prot. n. mt0122508 del  
20/08/2012

Annotazioni: classamento e rendita proposti (d.m.  
701/94)



📅 dal 25/07/2013

**Immobile attuale**

Comune di **ROTONDELLA (H591) (MT)**

Foglio **62** Particella **70** Subalterno **5**

Rendita: **Euro 326,66**

Categoria **A/3<sup>o</sup>**, Classe **2**, Consistenza **5,5 vani**

VARIAZIONE NEL CLASSAMENTO del 25/07/2013  
Pratica n. MT0069822 in atti dal 25/07/2013  
VARIAZIONE DI CLASSAMENTO (n. 11150.1/2013)

Annotazione di immobile: dichiarata sussistenza dei requisiti di ruralita' con domanda prot. n. mt0122508 del 20/08/2012

Annotazioni: classamento e rendita non rettificati entro dodici mesi dalla data di iscrizione in atti della dichiarazione (d.m. 701/94)

---

> **Dati di superficie**

📅 dal 09/11/2015

**Immobile attuale**

Comune di **ROTONDELLA (H591) (MT)**

Foglio **62** Particella **70** Subalterno **5**

Totale: **140 m<sup>2</sup>**

Totale escluse aree scoperte : **136 m<sup>2</sup>**

Superficie di Impianto pubblicata il 09/11/2015

Dati relativi alla planimetria : data di presentazione 25/07/2012, prot. n. MT0113920

---

> **Storia degli intestati dell'immobile**

**Dati identificativi: Immobile predecessore - Comune di ROTONDELLA (H591)(MT) Foglio 55 Particella 550 Sub. 1**

➤

📅 dal 22/11/2011 al 25/07/2012

Diritto di: Proprieta' per 1000/1000 (deriva dall'atto 1)

1. COSTITUZIONE del 22/11/2011 Pratica n. MT0225132 in atti dal 22/11/2011 COSTITUZIONE (n. 5574.1/2011)

**Dati identificativi: Immobile attuale - Comune di ROTONDELLA (H591)(MT) Foglio 62 Particella 70 Sub. 5**

➤ 1

📅 dal 25/07/2012 al 27/03/2013

Diritto di: Proprieta' per 1000/1000 (deriva dall'atto 2)

2. VARIAZIONE del 25/07/2012 Pratica n. MT0113920 in atti dal 25/07/2012 DICHIARAZIONE DI UIU ART19 DL.78/10 (n. 6623.1/2012)

➤

📅 dal 27/03/2013 al 27/03/2013

Diritto di: Proprieta' per 1/1 (deriva dall'atto 3)

3. Atto del 27/03/2013 Pubblico ufficiale PLASMATI MASSIMO Sede TURSI (MT) Repertorio n. 1306 - COMPRAVENDITA Rettificata dalla trasc. n.3462/2013 Nota presentata con Modello Unico n. 3000.1/2013 Reparto PI di MATERA in atti dal 24/04/2013

➤ 1

📅 dal 27/03/2013 al 27/03/2013

Diritto di: Proprieta' per 1000/1000 (deriva dall'atto 4)

4. RETTIFICA DI INTESTAZIONE ALL'ATTUALITA' del 27/03/2013 Pubblico ufficiale PLASMATI MASSIMO Sede TURSI (MT) Repertorio n. 1306 - Trascrizione n. 3462/2013 Reparto PI di MATERA in atti dal 14/05/2013

5. Atto del 27/03/2013 Pubblico ufficiale PLASMATI MASSIMO Sede TURSI (MT) Repertorio n. 1306 - COMPRAVENDITA Rettifica la trasc. n.3000/2013 Nota presentata con Modello Unico n. 3462.1/2013 Reparto PI di MATERA in atti dal 14/05/2013



📅 dal 27/03/2013  
Diritto di: Proprieta' per 1/1 (deriva dall'atto 5)

---

*Visura telematica*

*Tributi speciali: Euro 0,90*

---

*Legenda*

- a) A/3: Abitazioni di tipo economico
- b) Escluse le "superfici di balconi, terrazzi e aree scoperte pertinenziali e accessorie, comunicanti o non comunicanti"  
- cfr. Provvedimento del Direttore dell'Agenzia delle Entrate 29 marzo 2013
- c) A/3: Abitazioni di tipo economico

## Catasto fabbricati

# Visura storica per immobile

Situazione degli atti informatizzati dall'impianto meccanografico al 16/03/2024



Immobile di catasto fabbricati



Causali di aggiornamento ed annotazioni

### Informazioni riportate negli atti del catasto al 16/03/2024

**Dati identificativi:** Comune di **ROTONDELLA (H591) (MT)**

Foglio **62** Particella **70** Subalterno **6**

### Particelle corrispondenti al catasto terreni

Comune di **ROTONDELLA (H591) (MT)**

Foglio **62** Particella **70**

### Classamento:

Rendita: **Euro 326,66**

Categoria **A/3<sup>a</sup>**, Classe **2**, Consistenza **5,5 vani**

Foglio **62** Particella **70** Subalterno **6**

**Indirizzo:** CONTRADA TRISAIA-A Piano 2

**Dati di superficie:** Totale: **152 m<sup>2</sup>** Totale escluse aree scoperte <sup>b)</sup>: **139 m<sup>2</sup>**

**Annotazione di immobile:** DICHIARATA SUSSISTENZA DEI REQUISITI DI RURALITA' CON DOMANDA PROT. N. MT0122508 DEL 20/08/2012

### > Intestati catastali



Diritto di: Proprieta' per 1/1

### > Dati identificativi

 dal **22/11/2011** al **25/07/2012**

**Immobile predecessore**

Comune di **ROTONDELLA (H591) (MT)**

Foglio **55** Particella **550** Subalterno **1**

COSTITUZIONE del 22/11/2011 Pratica n. MT0225132 in atti dal 22/11/2011 COSTITUZIONE (n. 5574.1/2011)

Annotazione di immobile: rendita presunta attribuita ai sensi dell'art. 19, comma 10, del dl 78/2010

 dal **25/07/2012**

**Immobile attuale**

Comune di **ROTONDELLA (H591) (MT)**

Foglio **62** Particella **70** Subalterno **6**

VARIAZIONE del 25/07/2012 Pratica n. MT0113920 in atti dal 25/07/2012 DICHIARAZIONE DI UIU ART19 DL.78/10 (n. 6623.1/2012)

## > Indirizzo

📅 dal 22/11/2011 al 25/07/2012

### Immobile predecessore

Comune di **ROTONDELLA (H591) (MT)**  
Foglio **55** Particella **550** Subalterno **1**  
C.DA TRISAIA Piano 3

COSTITUZIONE del 22/11/2011 Pratica n. MT0225132  
in atti dal 22/11/2011 COSTITUZIONE (n. 5574.1/2011)

Annotazione di immobile: rendita presunta attribuita ai  
sensi dell'art. 19, comma 10, del dl 78/2010

📅 dal 25/07/2012 al 05/02/2015

### Immobile attuale

Comune di **ROTONDELLA (H591) (MT)**  
Foglio **62** Particella **70** Subalterno **6**  
CONTRADA TRISAIA INF. Piano 2

VARIAZIONE del 25/07/2012 Pratica n. MT0113920 in  
atti dal 25/07/2012 DICHIARAZIONE DI UIU ART19  
DL.78/10 (n. 6623.1/2012)

📅 dal 05/02/2015

### Immobile attuale

Comune di **ROTONDELLA (H591) (MT)**  
Foglio **62** Particella **70** Subalterno **6**  
CONTRADA TRISAIA-A Piano 2

VARIAZIONE TOPONOMASTICA del 05/02/2015  
Pratica n. MT0014134 in atti dal 05/02/2015  
VARIAZIONE DI TOPONOMASTICA (n. 5461.1/2015)

Annotazione di immobile: dichiarata sussistenza dei  
requisiti di ruralita' con domanda prot. n. mt0122508 del  
20/08/2012

## > Dati di classamento

📅 dal 22/11/2011 al 25/07/2012

### Immobile predecessore

Comune di **ROTONDELLA (H591) (MT)**  
Foglio **55** Particella **550** Subalterno **1**  
Rendita: **Euro 1.039,37**  
Categoria **A/3<sup>e</sup>**, Classe **2**, Consistenza **17,5 vani**

COSTITUZIONE del 22/11/2011 Pratica n. MT0225132  
in atti dal 22/11/2011 COSTITUZIONE (n. 5574.1/2011)  
Pubblicazione all'albo pretorio comunale conclusa il  
02/07/2012 (prot. n.MT0038216 del 2012)

Annotazione di immobile: rendita presunta attribuita ai  
sensi dell'art. 19, comma 10, del dl 78/2010

📅 dal 25/07/2012 al 30/10/2012

### Immobile attuale

Comune di **ROTONDELLA (H591) (MT)**  
Foglio **62** Particella **70** Subalterno **6**  
Rendita: **Euro 326,66**  
Categoria **A/3<sup>e</sup>**, Classe **2**, Consistenza **5,5 vani**

VARIAZIONE del 25/07/2012 Pratica n. MT0113920 in  
atti dal 25/07/2012 DICHIARAZIONE DI UIU ART19  
DL.78/10 (n. 6623.1/2012)

Annotazioni: classamento e rendita proposti (d.m.  
701/94)

📅 dal 30/10/2012 al 25/07/2013

### Immobile attuale

Comune di **ROTONDELLA (H591) (MT)**  
Foglio **62** Particella **70** Subalterno **6**  
Rendita: **Euro 326,66**  
Categoria **A/3<sup>e</sup>**, Classe **2**, Consistenza **5,5 vani**

VARIAZIONE del 30/10/2012 Pratica n. MT0158230 in  
atti dal 30/10/2012 INSERIMENTO ANNOTAZIONE (n.  
13795.1/2012)

Annotazione di immobile: dichiarata sussistenza dei  
requisiti di ruralita' con domanda prot. n. mt0122508 del  
20/08/2012

Annotazioni: classamento e rendita proposti (d.m.  
701/94)

**dal 25/07/2013**

**Immobile attuale**

Comune di **ROTONDELLA (H591) (MT)**

Foglio **62** Particella **70** Subalterno **6**

Rendita: **Euro 326,66**

Categoria **A/3<sup>o</sup>**, Classe **2**, Consistenza **5,5 vani**

VARIAZIONE NEL CLASSAMENTO del 25/07/2013  
Pratica n. MT0069822 in atti dal 25/07/2013  
VARIAZIONE DI CLASSAMENTO (n. 11150.1/2013)

Annotazione di immobile: dichiarata sussistenza dei requisiti di ruralita' con domanda prot. n. mt0122508 del 20/08/2012

Annotazioni: classamento e rendita non rettificati entro dodici mesi dalla data di iscrizione in atti della dichiarazione (d.m. 701/94)

**> Dati di superficie**

**dal 09/11/2015**

**Immobile attuale**

Comune di **ROTONDELLA (H591) (MT)**

Foglio **62** Particella **70** Subalterno **6**

Totale: **152 m<sup>2</sup>**

Totale escluse aree scoperte : **139 m<sup>2</sup>**

Superficie di Impianto pubblicata il 09/11/2015

Dati relativi alla planimetria : data di presentazione 25/07/2012, prot. n. MT0113920

**> Storia degli intestati dell'immobile**

**Dati identificativi: Immobile predecessore - Comune di ROTONDELLA (H591)(MT) Foglio 55 Particella 550 Sub. 1**



**dal 22/11/2011 al 25/07/2012**

Diritto di: Proprieta' per 1000/1000 (deriva dall'atto 1)

1. COSTITUZIONE del 22/11/2011 Pratica n. MT0225132 in atti dal 22/11/2011 COSTITUZIONE (n. 5574.1/2011)

**Dati identificativi: Immobile attuale - Comune di ROTONDELLA (H591)(MT) Foglio 62 Particella 70 Sub. 6**



**dal 25/07/2012 al 27/03/2013**

Diritto di: Proprieta' per 1000/1000 (deriva dall'atto 2)

2. VARIAZIONE del 25/07/2012 Pratica n. MT0113920 in atti dal 25/07/2012 DICHIARAZIONE DI UIU ART19 DL.78/10 (n. 6623.1/2012)



**dal 27/03/2013 al 27/03/2013**

Diritto di: Proprieta' per 1/1 (deriva dall'atto 3)

3. Atto del 27/03/2013 Pubblico ufficiale PLASMATI MASSIMO Sede TURSI (MT) Repertorio n. 1306 - COMPRAVENDITA Rettificata dalla trasc. n.3462/2013 Nota presentata con Modello Unico n. 3000.1/2013 Reparto PI di MATERA in atti dal 24/04/2013



**dal 27/03/2013 al 27/03/2013**

Diritto di: Proprieta' per 1000/1000 (deriva dall'atto 4)

4. RETTIFICA DI INTESTAZIONE ALL'ATTUALITA' del 27/03/2013 Pubblico ufficiale PLASMATI MASSIMO Sede TURSI (MT) Repertorio n. 1306 - Trascrizione n. 3462/2013 Reparto PI di MATERA in atti dal 14/05/2013

5. Atto del 27/03/2013 Pubblico ufficiale PLASMATI MASSIMO Sede TURSI (MT) Repertorio n. 1306 - COMPRAVENDITA Rettifica la trasc. n.3000/2013 Nota presentata con Modello Unico n. 3462.1/2013 Reparto PI di MATERA in atti dal 14/05/2013



📅 dal 27/03/2013  
Diritto di: Proprieta' per 1/1 (deriva dall'atto 5)

---

*Visura telematica*

*Tributi speciali: Euro 0,90*

---

*Legenda*

- a) A/3: Abitazioni di tipo economico
- b) Escluse le "superfici di balconi, terrazzi e aree scoperte pertinenziali e accessorie, comunicanti o non comunicanti"  
- cfr. Provvedimento del Direttore dell'Agenzia delle Entrate 29 marzo 2013
- c) A/3: Abitazioni di tipo economico

## Catasto terreni

# Visura storica per immobile

Situazione degli atti informatizzati dall'impianto meccanografico al 16/03/2024



Immobile di catasto terreni



Causali di aggiornamento ed annotazioni

### Informazioni riportate negli atti del catasto al 16/03/2024

**Dati identificativi:** Comune di ROTONDELLA (H591) (MT)

Foglio 62 Particella 71

#### Classamento:

Particella divisa in 4 porzioni

Totali particella:

Redditi: dominicale **Euro 171,10**

agrario **Euro 92,59**

Superficie: **14.403 m<sup>2</sup>**

**Il reddito dominicale è stato calcolato tenendo conto delle eventuali deduzioni indicate in tabella**

Porzione	AA	AB	AC	AD
Reddito dominicale	Euro 132,00	Euro 34,34	Euro 4,66	Euro 0,10
Reddito agrario	Euro 70,71	Euro 18,18	Euro 3,66	Euro 0,04
Deduzioni	-	-	-	-
Superficie m <sup>2</sup>	9.128	3.911	1.290	74
Qualità	FRUTTETO	SEMIN IRRIG	ULIVETO	PASCOLO
Classe	1	2	2	1

### > Intestati catastali



Diritto di: Proprieta' per 1/1

### > Dati identificativi

 dal 17/06/1995 al 05/07/2012

**Immobile predecessore**

Comune di ROTONDELLA (H591) (MT)

Foglio 62 Particella 46

VARIAZIONE D'UFFICIO del 17/06/1995 in atti dal 22/06/1995 MOD.26 N.522/90 (n. 35.1/1995)

Annotazione di immobile: deriva dal n.7

**Sono stati inoltre variati/soppressi i seguenti**

**immobili:**

Comune: **ROTONDELLA (H591) (MT)**

Foglio 62 Particella 40  
Foglio 62 Particella 38  
Foglio 55 Particella 335  
Foglio 62 Particella 42  
Foglio 62 Particella 35  
Foglio 55 Particella 336  
Foglio 63 Particella 23  
Foglio 62 Particella 47  
Foglio 63 Particella 25  
Foglio 62 Particella 43  
Foglio 62 Particella 7  
Foglio 62 Particella 3  
Foglio 63 Particella 10  
Foglio 63 Particella 9  
Foglio 62 Particella 39  
Foglio 62 Particella 6  
Foglio 62 Particella 36  
Foglio 62 Particella 41  
Foglio 63 Particella 16  
Foglio 63 Particella 13  
Foglio 62 Particella 45  
Foglio 62 Particella 37  
Foglio 62 Particella 44  
Foglio 62 Particella 2

 dal 05/07/2012

**Immobile attuale**

Comune di **ROTONDELLA (H591) (MT)**

Foglio 62 Particella 71

Tipo Mappale del 05/07/2012 Pratica n. MT0105700 in atti dal 05/07/2012 presentato il 05/07/2012 (n. 105700.1/2012)

**Sono stati inoltre variati/soppressi i seguenti immobili:**

Comune: **ROTONDELLA (H591) (MT)**

Foglio 62 Particella 61  
Foglio 62 Particella 69  
Foglio 62 Particella 64  
Foglio 62 Particella 70  
Foglio 62 Particella 67  
Foglio 62 Particella 46  
Foglio 62 Particella 1

**> Dati di classamento**

 dal 17/06/1995 al 16/02/1996

**Immobile predecessore**

Comune di **ROTONDELLA (H591) (MT)**

Foglio 62 Particella 46

Redditi: dominicale **Euro 71,77 Lire 138.960**

          agrario **Euro 44,85 Lire 86.850**

Particella con qualità: **SEMINATIVO** di classe **02**  
Superficie: **17.370 m<sup>2</sup>**

Partita: **7612**

VARIAZIONE D'UFFICIO del 17/06/1995 in atti dal 22/06/1995 MOD.26 N.522/90 (n. 35.1/1995)

Annotazione di immobile: deriva dal n.7

**Sono stati inoltre variati/soppressi i seguenti immobili:**

Comune: **ROTONDELLA (H591) (MT)**

Foglio 62 Particella 40



*Foglio 62 Particella 38  
Foglio 55 Particella 335  
Foglio 62 Particella 42  
Foglio 62 Particella 35  
Foglio 55 Particella 336  
Foglio 63 Particella 23  
Foglio 62 Particella 47  
Foglio 63 Particella 25  
Foglio 62 Particella 43  
Foglio 62 Particella 7  
Foglio 62 Particella 3  
Foglio 63 Particella 10  
Foglio 63 Particella 9  
Foglio 62 Particella 39  
Foglio 62 Particella 6  
Foglio 62 Particella 36  
Foglio 62 Particella 41  
Foglio 63 Particella 16  
Foglio 63 Particella 13  
Foglio 62 Particella 45  
Foglio 62 Particella 37  
Foglio 62 Particella 44  
Foglio 62 Particella 2*

 dal **16/02/1996** al **09/03/2007**

**Immobile predecessore**

Comune di **ROTONDELLA (H591) (MT)**

Foglio **62** Particella **46**

Redditi: dominicale **Euro 59,62 Lire 115.448**

agrario **Euro 37,26 Lire 72.155**

Particella con qualità: **SEMINATIVO** di classe **02**  
Superficie: **14.431 m<sup>2</sup>**

Partita: **7612**

VARIAZIONE D'UFFICIO del 16/02/1996 in atti dal  
20/02/1996 MOD.26 N.702/93 (n. 3.2/1996)

Annotazioni: unito in parte al n.7

 dal **09/03/2007** al **22/11/2011**

**Immobile predecessore**

Comune di **ROTONDELLA (H591) (MT)**

Foglio **62** Particella **46**

Particella divisa in **2** porzioni

Totali particella:

Redditi: dominicale **Euro 119,53**

agrario **Euro 67,22**

Superficie: **14.431 m<sup>2</sup>**

**Il reddito dominicale è stato calcolato tenendo conto delle eventuali deduzioni indicate in tabella**

**Sono stati inoltre variati/soppressi i seguenti immobili:**

Comune: **ROTONDELLA (H591) (MT)**

*Foglio 62 Particella 44*

*Foglio 62 Particella 7*

*Foglio 62 Particella 45*

TABELLA DI VARIAZIONE del 09/03/2007 Pratica n.  
MT0077728 in atti dal 09/03/2007 TRASMISSIONE  
DATI AI SENSI DEL DECRETO 262 DEL 3 OTTOBRE  
2006 (n. 30447.1/2007)

Annotazioni: variazione colturale ex d.l. n. 262/06 -  
qualità dichiarata o parificata a coltura presente nel  
quadro tariffario

Direzione Provinciale di Matera  
 Ufficio Provinciale - Territorio  
 Servizi Catastali

Porzione	AA	AB
Reddito dominicale	Euro 83,87	Euro 35,66
Reddito agrario	Euro 44,93	Euro 22,29
Deduzioni	-	-
Superficie m <sup>2</sup>	5.800	8.631
Qualità	FRUTTETO	SEMINATIVO
Classe	1	2

📅 dal 22/11/2011 al 29/06/2012

**Immobile predecessore**

Comune di **ROTONDELLA (H591) (MT)**

Foglio **62** Particella **46**

Particella divisa in **2** porzioni

Totali particella:

Redditi: dominicale **Euro 119,53**

agrario **Euro 67,22**

Superficie: **14.431 m<sup>2</sup>**

**Il reddito dominicale è stato calcolato tenendo conto delle eventuali deduzioni indicate in tabella**

Porzione	AA	AB
Reddito dominicale	Euro 83,87	Euro 35,66
Reddito agrario	Euro 44,93	Euro 22,29
Deduzioni	-	-
Superficie m <sup>2</sup>	5.800	8.631
Qualità	FRUTTETO	SEMINATIVO
Classe	1	2

📅 dal 29/06/2012 al 05/07/2012

**Immobile predecessore**

Comune di **ROTONDELLA (H591) (MT)**

Foglio **62** Particella **46**

Redditi: dominicale **Euro 208,68**

agrario **Euro 111,79**

Particella con qualità: **FRUTTETO** di classe **01**

Superficie: **14.431 m<sup>2</sup>**

VARIAZIONE D'UFFICIO del 22/11/2011 Pratica n. MT0225151 in atti dal 22/11/2011 (n. 2522.1/2011)

Annotazione di immobile: particella interessata da immobile urbano non ancora regolarizzato ai sensi del dl 78/2010 - al momento della presentazione del tm dovrà assumere l'identificativo già utilizzato al ceu

VARIAZIONE D'UFFICIO del 29/06/2012 Pratica n. MT0104221 in atti dal 29/06/2012 DEF. ISTANZA DI UNIFICAZIONE COLTURALE DI P.LLA DIVISA IN PORZIONI PROT. N. 104220/12 (n. 1994.1/2012)

Annotazioni: fusione di porzioni su richiesta di parte per la redazione di un atto di aggiornamento

Annotazione di immobile: particella interessata da immobile urbano non ancora regolarizzato ai sensi del dl 78/2010 - al momento della presentazione del tm dovrà assumere l'identificativo già utilizzato al ceu

**Sono stati inoltre variati/soppressi i seguenti immobili:**

Comune: **ROTONDELLA (H591) (MT)**

Direzione Provinciale di Matera  
 Ufficio Provinciale - Territorio  
 Servizi Catastali

*Foglio 62 Particella 67*

📅 dal **05/07/2012** al **23/11/2020**

**Immobile attuale**

Comune di **ROTONDELLA (H591) (MT)**

Foglio **62** Particella **71**

Redditi: dominicale **Euro 208,28**

agrario **Euro 111,58**

Particella con qualità: **FRUTTETO** di classe **01**  
 Superficie: **14.403 m<sup>2</sup>**

Tipo Mappale del 05/07/2012 Pratica n. MT0105700 in atti dal 05/07/2012 presentato il 05/07/2012 (n. 105700.1/2012)

**Sono stati inoltre variati/soppressi i seguenti immobili:**

Comune: **ROTONDELLA (H591) (MT)**

*Foglio 62 Particella 61*

*Foglio 62 Particella 69*

*Foglio 62 Particella 64*

*Foglio 62 Particella 70*

*Foglio 62 Particella 67*

*Foglio 62 Particella 46*

*Foglio 62 Particella 1*

📅 dal **23/11/2020**

**Immobile attuale**

Comune di **ROTONDELLA (H591) (MT)**

Foglio **62** Particella **71**

Particella divisa in **4** porzioni

Totali particella:

Redditi: dominicale **Euro 171,10**

agrario **Euro 92,59**

Superficie: **14.403 m<sup>2</sup>**

TABELLA DI VARIAZIONE del 10/07/2020 Pratica n. MT0056000 in atti dal 23/11/2020 TRASMISSIONE DATI AGEA AI SENSI DEL DL 3.10.2006 N. 262 (n. 15513.1/2020)

Annotazioni: variazione colturale eseguita ai sensi del dl 3.10.2006 n. 262, convertito con modificazioni nella legge 24.11.2006 n. 286 e successive modificazioni (anno 2020) - eseguita a seguito di dichiarazione resa il 10/07/2020 all'organismo pagatore agea con la domanda agea.adu.2020.1071605 (scheda validazione/fascicolo prot. n. agea.caa1927.2020.0000921)

**Il reddito dominicale è stato calcolato tenendo conto delle eventuali deduzioni indicate in tabella**

Porzione	AA	AB	AC	AD
Reddito dominicale	Euro 132,00	Euro 34,34	Euro 4,66	Euro 0,10
Reddito agrario	Euro 70,71	Euro 18,18	Euro 3,66	Euro 0,04
Deduzioni	-	-	-	-
Superficie m <sup>2</sup>	9.128	3.911	1.290	74
Qualità	FRUTTETO	SEMIN IRRIG	ULIVETO	PASCOLO
Classe	1	2	2	1

Direzione Provinciale di Matera  
Ufficio Provinciale - Territorio  
Servizi Catastali

## > Storia degli intestati dell'immobile

**Dati identificativi: Immobile predecessore - Comune di ROTONDELLA (H591) (MT) Foglio 62 Particella 46**

- 
1. VARIAZIONE D'UFFICIO del 17/06/1995 - MOD.26  
N.522/90 n. 35.1/1995 in atti dal 22/06/1995
- 📅 dal 17/06/1995 al 05/07/2012  
Diritto di: Proprieta' per 1000/1000 (deriva dall'atto  
1)

**Dati identificativi: Immobile attuale - Comune di ROTONDELLA (H591) (MT) Foglio 62 Particella 71**

- 1
2. TABELLA DI VARIAZIONE del 05/07/2012 -  
presentato il 05/07/2012 n. 105700.1/2012 - Pratica n.  
MT0105700 in atti dal 05/07/2012
- 📅 dal 05/07/2012 al 27/03/2013  
Diritto di: Proprieta' per 1000/1000 (deriva dall'atto  
2)
- 
3. Atto del 27/03/2013 Pubblico ufficiale PLASMATI  
MASSIMO Sede TURSI (MT) Repertorio n. 1306 -  
COMPRAVENDITA Rettificata dalla trasc. n.3462/2013  
Nota presentata con Modello Unico n. 3000.1/2013  
Reperto PI di MATERA in atti dal 24/04/2013
- 📅 dal 27/03/2013 al 27/03/2013  
Diritto di: Proprieta' per 1/1 (deriva dall'atto 3)
- 
4. RETTIFICA DI INTESTAZIONE ALL'ATTUALITA' del  
27/03/2013 Pubblico ufficiale PLASMATI MASSIMO  
Sede TURSI (MT) Repertorio n. 1306 - Trascrizione n.  
3462/2013 Reperto PI di MATERA in atti dal 14/05/2013
- 
5. Atto del 27/03/2013 Pubblico ufficiale PLASMATI  
MASSIMO Sede TURSI (MT) Repertorio n. 1306 -  
COMPRAVENDITA Rettifica la trasc. n.3000/2013 Nota  
presentata con Modello Unico n. 3462.1/2013 Reperto  
PI di MATERA in atti dal 14/05/2013
- 📅 dal 27/03/2013 )  
Diritto di: Proprieta' per 1/1 (deriva dall'atto 5)

---

Visura telematica

Tributi speciali: Euro 0,90

Direzione Provinciale di Matera  
Ufficio Provinciale - Territorio  
Servizi Catastali

## Catasto terreni

# Visura storica per immobile

Situazione degli atti informatizzati dall'impianto meccanografico al 16/03/2024



Immobile di catasto terreni



Causali di aggiornamento ed annotazioni

### Informazioni riportate negli atti del catasto al 16/03/2024

**Dati identificativi:** Comune di ROTONDELLA (H591) (MT)

Foglio 62 Particella 72

#### Classamento:

Particella divisa in 2 porzioni

Totali particella:

Redditi: dominicale Euro 1.832,31

agrario Euro 970,99

Superficie: 201.971 m<sup>2</sup>

**Il reddito dominicale è stato calcolato tenendo conto delle eventuali deduzioni indicate in tabella**

Porzione	AA	AB
Reddito dominicale	Euro 1.682,00	Euro 150,31
Reddito agrario	Euro 890,47	Euro 80,52
Deduzioni	-	-
Superficie m <sup>2</sup>	191.577	10.394
Qualità	SEMIN IRRIG	FRUTT IRRIG
Classe	2	U

### > Intestati catastali

➤ 1

Diritto di: Proprieta' per 1/1

### > Dati identificativi

 dal 17/06/1995 al 20/05/2016

**Immobile predecessore**

Comune di ROTONDELLA (H591) (MT)

Foglio 62 Particella 39

VARIAZIONE D'UFFICIO del 17/06/1995 in atti dal 22/06/1995 MOD.26 N.522/90 (n. 35.1/1995)

Annotazione di immobile: deriva dal n.6-pescheto parificato

Sono stati inoltre variati/soppressi i seguenti immobili:

Comune: **ROTONDELLA (H591) (MT)**

*Foglio 62 Particella 46*  
*Foglio 62 Particella 40*  
*Foglio 62 Particella 38*  
*Foglio 55 Particella 335*  
*Foglio 62 Particella 42*  
*Foglio 62 Particella 35*  
*Foglio 55 Particella 336*  
*Foglio 63 Particella 23*  
*Foglio 62 Particella 47*  
*Foglio 63 Particella 25*  
*Foglio 62 Particella 43*  
*Foglio 62 Particella 7*  
*Foglio 62 Particella 3*  
*Foglio 63 Particella 10*  
*Foglio 63 Particella 9*  
*Foglio 62 Particella 6*  
*Foglio 62 Particella 36*  
*Foglio 62 Particella 41*  
*Foglio 63 Particella 16*  
*Foglio 63 Particella 13*  
*Foglio 62 Particella 45*  
*Foglio 62 Particella 37*  
*Foglio 62 Particella 44*  
*Foglio 62 Particella 2*

📅 dal 20/05/2016

**Immobile attuale**

Comune di **ROTONDELLA (H591) (MT)**

Foglio 62 Particella 72

Tipo Mappale del 20/05/2016 Pratica n. MT0046391 in atti dal 20/05/2016 presentato il 20/05/2016 PER NUOVA COSTRUZIONE (n. 46391.1/2016)

Sono stati inoltre variati/soppressi i seguenti immobili:

Comune: **ROTONDELLA (H591) (MT)**

*Foglio 62 Particella 63*  
*Foglio 62 Particella 39*

---

## > Dati di classamento

📅 dal 17/06/1995 al 10/12/2010

**Immobile predecessore**

Comune di **ROTONDELLA (H591) (MT)**

Foglio 62 Particella 39

Redditi: dominicale **Euro 2.922,61 Lire 5.658.968**  
agrario **Euro 1.565,69 Lire 3.031.590**

Particella con qualità: **FRUTTETO** di classe **01**  
Superficie: **202.106 m<sup>2</sup>**

Partita: **7612**

VARIAZIONE D'UFFICIO del 17/06/1995 in atti dal 22/06/1995 MOD.26 N.522/90 (n. 35.1/1995)

Annotazione di immobile: deriva dal n.6-pescheto parificato

Sono stati inoltre variati/soppressi i seguenti immobili:

Comune: **ROTONDELLA (H591) (MT)**

*Foglio 62 Particella 46*  
*Foglio 62 Particella 40*  
*Foglio 62 Particella 38*  
*Foglio 55 Particella 335*  
*Foglio 62 Particella 42*

Direzione Provinciale di Matera  
 Ufficio Provinciale - Territorio  
 Servizi Catastali

Foglio 62 Particella 35  
 Foglio 55 Particella 336  
 Foglio 63 Particella 23  
 Foglio 62 Particella 47  
 Foglio 63 Particella 25  
 Foglio 62 Particella 43  
 Foglio 62 Particella 7  
 Foglio 62 Particella 3  
 Foglio 63 Particella 10  
 Foglio 63 Particella 9  
 Foglio 62 Particella 6  
 Foglio 62 Particella 36  
 Foglio 62 Particella 41  
 Foglio 63 Particella 16  
 Foglio 63 Particella 13  
 Foglio 62 Particella 45  
 Foglio 62 Particella 37  
 Foglio 62 Particella 44  
 Foglio 62 Particella 2

 dal 10/12/2010 al 22/11/2011

**Immobile predecessore**

Comune di **ROTONDELLA (H591) (MT)**

Foglio **62** Particella **39**

Particella divisa in **2** porzioni

Totali particella:

Redditi: dominicale **Euro 2.726,94**

agrario **Euro 1.458,95**

Superficie: **202.106 m<sup>2</sup>**

**Il reddito dominicale è stato calcolato tenendo conto delle eventuali deduzioni indicate in tabella**

Porzione	AA	AB
Reddito dominicale	Euro 302,40	Euro 2.424,54
Reddito agrario	Euro 160,09	Euro 1.298,86
Deduzioni	-	-
Superficie m <sup>2</sup>	34.443	167.663
Qualità	SEMIN IRRIG	FRUTT IRRIG
Classe	2	U

TABELLA DI VARIAZIONE del 10/12/2010 Pratica n. MT0278680 in atti dal 10/12/2010 TRASMISSIONE DATI AGEA AI SENSI DEL DL 3.10.2006 N.262 (n. 9386.1/2010)

Annotazione di immobile: deriva dal n.6-pescheto parificato

Annotazioni: variazione culturale eseguita ai sensi del dl 3.10.2006 n. 262, convertito con modificazioni nella legge 24.11.2006 n. 286 e successive modificazioni (anno 2010) porzione ab: classamento per parificazione con la qualità 47 - frutteto , classe 01

 dal 22/11/2011 al 12/05/2016

**Immobile predecessore**

Comune di **ROTONDELLA (H591) (MT)**

Foglio **62** Particella **39**

Particella divisa in **2** porzioni

Totali particella:

Redditi: dominicale **Euro 2.726,94**

agrario **Euro 1.458,95**

VARIAZIONE D'UFFICIO del 22/11/2011 Pratica n. MT0225149 in atti dal 22/11/2011 (n. 2521.1/2011)

Annotazione di immobile: particella interessata da immobile urbano non ancora regolarizzato ai sensi del dl 78/2010 - al momento della presentazione del tm dovrà assumere l'identificativo già utilizzato al ceu

Superficie: 202.106 m<sup>2</sup>

Il reddito dominicale è stato calcolato tenendo conto delle eventuali deduzioni indicate in tabella

Porzione	AA	AB
Reddito dominicale	Euro 302,40	Euro 2.424,54
Reddito agrario	Euro 160,09	Euro 1.298,86
Deduzioni	-	-
Superficie m <sup>2</sup>	34.443	167.663
Qualità	SEMIN IRRIG	FRUTT IRRIG
Classe	2	U

**dal 12/05/2016 al 20/05/2016**

**Immobile predecessore**

Comune di **ROTONDELLA (H591) (MT)**

Foglio **62** Particella **39**

Redditi: dominicale **Euro 2.922,61**  
agrario **Euro 1.565,69**

Particella con qualità: **FRUTT IRRIG** di classe **U**  
Superficie: **202.106 m<sup>2</sup>**

VARIAZIONE D'UFFICIO del 12/05/2016 Pratica n. MT0041928 in atti dal 12/05/2016 ISTANZA RETTIFICA TERRENI PROT. 41619/2016 ACC.TO P. NE P.LLE (n. 323.1/2016)

Annotazione di immobile: particella interessata da immobile urbano non ancora regolarizzato ai sensi del dl 78/2010 - al momento della presentazione del tm dovrà assumere l'identificativo già utilizzato al ceu  
Annotazioni: classamento per parificazione con la qualità 47 - frutteto, classe 01-variazione di qualità su dichiarazione di parte per definizione atto di aggiornamento

**dal 20/05/2016 al 15/12/2021**

**Immobile attuale**

Comune di **ROTONDELLA (H591) (MT)**

Foglio **62** Particella **72**

Redditi: dominicale **Euro 2.920,66**  
agrario **Euro 1.564,64**

Particella con qualità: **FRUTT IRRIG** di classe **U**  
Superficie: **201.971 m<sup>2</sup>**

Tipo Mappale del 20/05/2016 Pratica n. MT0046391 in atti dal 20/05/2016 presentato il 20/05/2016 PER NUOVA COSTRUZIONE (n. 46391.1/2016)

**Sono stati inoltre variati/soppressi i seguenti immobili:**

Comune: **ROTONDELLA (H591) (MT)**  
Foglio **62** Particella **63**  
Foglio **62** Particella **39**

**dal 15/12/2021**

**Immobile attuale**

Comune di **ROTONDELLA (H591) (MT)**

Foglio **62** Particella **72**

Particella divisa in **2** porzioni

Totali particella:

Redditi: dominicale **Euro 1.832,31**  
agrario **Euro 970,99**

TABELLA DI VARIAZIONE del 09/07/2021 Pratica n. MT0049827 in atti dal 15/12/2021 TRASMISSIONE DATI AGEA AI SENSI DEL DL 3.10.2006 N. 262 (n. 49827.1/2021)

Annotazioni: porzione ab: classamento per parificazione con la qualità 47 - frutteto, classe 01 - variazione colturale eseguita ai sensi del dl 3.10.2006 n. 262, convertito con modificazioni nella legge 24.11.2006 n. 286 e successive modificazioni (anno 2021) - eseguita a seguito di dichiarazione resa il 09/07/2021



Direzione Provinciale di Matera  
 Ufficio Provinciale - Territorio  
 Servizi Catastali

Superficie: **201.971 m<sup>2</sup>**

**Il reddito dominicale è stato calcolato tenendo conto delle eventuali deduzioni indicate in tabella**

Porzione	AA	AB
Reddito dominicale	Euro 1.682,00	Euro 150,31
Reddito agrario	Euro 890,47	Euro 80,52
Deduzioni	-	-
Superficie m <sup>2</sup>	191.577	10.394
Qualità	SEMIN IRRIG	FRUTT IRRIG
Classe	2	U

all'organismo pagatore agea con la domanda agea. adu.2021.0540829 (scheda validazione/fascicolo prot. n. agea.caa1927.2021.0001010)

## > Storia degli intestati dell'immobile

**Dati identificativi: Immobile predecessore - Comune di ROTONDELLA (H591) (MT) Foglio 62 Particella 39**

- 1

1. VARIAZIONE D'UFFICIO del 17/06/1995 - MOD.26 N.522/90 n. 35.1/1995 in atti dal 22/06/1995

dal 17/06/1995 al 27/03/2013  
 Diritto di: Proprieta' per 1000/1000 (deriva dall'atto 1)
- 2. Atto del 27/03/2013 Pubblico ufficiale PLASMATI MASSIMO Sede TURSI (MT) Repertorio n. 1306 - COMPRAVENDITA Rettificata dalla trasc. n.3462/2013 Nota presentata con Modello Unico n. 3000.1/2013 Reparto PI di MATERA in atti dal 24/04/2013

dal 27/03/2013 al 27/03/2013  
 Diritto di: Proprieta' per 1/1 (deriva dall'atto 2)
- 3. RETTIFICA DI INTESTAZIONE ALL'ATTUALITA' del 27/03/2013 Pubblico ufficiale PLASMATI MASSIMO Sede TURSI (MT) Repertorio n. 1306 - Trascrizione n. 3462/2013 Reparto PI di MATERA in atti dal 14/05/2013

dal 27/03/2013 al 27/03/2013  
 Diritto di: Proprieta' per 1000/1000 (deriva dall'atto 3)
- 4. Atto del 27/03/2013 Pubblico ufficiale PLASMATI MASSIMO Sede TURSI (MT) Repertorio n. 1306 - COMPRAVENDITA Rettifica la trasc. n.3000/2013 Nota presentata con Modello Unico n. 3462.1/2013 Reparto PI di MATERA in atti dal 14/05/2013

dal 27/03/2013 al 20/05/2016  
 Diritto di: Proprieta' per 1/1 (deriva dall'atto 4)

**Dati identificativi: Immobile attuale - Comune di ROTONDELLA (H591) (MT) Foglio 62 Particella 72**

- 1

5. TABELLA DI VARIAZIONE del 20/05/2016 - presentato il 20/05/2016 PER NUOVA COSTRUZIONE n. 46391.1/2016 - Pratica n. MT0046391 in atti dal 20/05/2016

**Nel documento sono indicati gli identificativi catastali dell'immobile originario dell'attuale**

 dal 20/05/2016  
Diritto di: Proprieta' per 1/1 (deriva dall'atto 5)

ROTONDELLA (H591) (MT)  
Foglio **62** Particella **39**

---

*Visura telematica*

*Tributi speciali: Euro 0,90*

Direzione Provinciale di Matera  
Ufficio Provinciale - Territorio  
Servizi Catastali

## Catasto terreni

# Visura storica per immobile

Situazione degli atti informatizzati dall'impianto meccanografico al 16/03/2024



Immobile di catasto terreni



Causali di aggiornamento ed annotazioni

### Informazioni riportate negli atti del catasto al 16/03/2024

**Dati identificativi:** Comune di ROTONDELLA (H591) (MT)

Foglio 55 Particella 137

#### Classamento:

Particella divisa in 2 porzioni

Totali particella:

Redditi: dominicale Euro 5,56

agrario Euro 3,47

Superficie: 3.310 m<sup>2</sup>

**Il reddito dominicale è stato calcolato tenendo conto delle eventuali deduzioni indicate in tabella**

Porzione	AA	AB
Reddito dominicale	Euro 3,21	Euro 2,35
Reddito agrario	Euro 2,41	Euro 1,06
Deduzioni	-	-
Superficie m <sup>2</sup>	1.036	2.274
Qualità	SEMINATIVO	PASCOLO ARB
Classe	3	2

### > Intestati catastali



Diritto di: Proprieta' per 1/1

### > Dati identificativi

 dall'impianto

Immobile attuale

Comune di ROTONDELLA (H591) (MT)

Foglio 55 Particella 137

Impianto meccanografico del 18/10/1976

Direzione Provinciale di Matera  
Ufficio Provinciale - Territorio  
Servizi Catastali

## > Dati di classamento

### 📅 dall'impianto al 22/12/2009

Impianto meccanografico del 18/10/1976

#### Immobile attuale

Comune di **ROTONDELLA (H591) (MT)**

Foglio **55** Particella **137**

Redditi: dominicale **Euro 10,26 Lire 19.860**  
agrario **Euro 7,69 Lire 14.895**

Particella con qualità: **SEMINATIVO** di classe **03**  
Superficie: **3.310 m<sup>2</sup>**

Partita: **3693**

### 📅 dal 22/12/2009

#### Immobile attuale

Comune di **ROTONDELLA (H591) (MT)**

Foglio **55** Particella **137**

Particella divisa in **2** porzioni

Totali particella:

Redditi: dominicale **Euro 5,56**  
agrario **Euro 3,47**

Superficie: **3.310 m<sup>2</sup>**

**Il reddito dominicale è stato calcolato tenendo conto delle eventuali deduzioni indicate in tabella**

TABELLA DI VARIAZIONE del 22/12/2009 Pratica n. MT0206152 in atti dal 22/12/2009 TRASMISSIONE DATI AGEA AI SENSI DEL DL 3.10.2006 N.262 (n. 6962.1/2009)

Annotazioni: variazione culturale eseguita ai sensi del dl 3.10.2006 n. 262, convertito con modificazioni nella legge 24.11.2006 n. 286 e successive modificazioni (anno 2009)

Porzione	AA	AB
Reddito dominicale	Euro 3,21	Euro 2,35
Reddito agrario	Euro 2,41	Euro 1,06
Deduzioni	-	-
Superficie m <sup>2</sup>	1.036	2.274
Qualità	SEMINATIVO	PASCOLO ARB
Classe	3	2

## > Storia degli intestati dell'immobile

**Dati identificativi: Immobile attuale - Comune di ROTONDELLA (H591) (MT) Foglio 55 Particella 137**

- 1
1. Impianto meccanografico del 18/10/1976
- 1
2. Atto del 12/04/1974 Pubblico ufficiale TOZZI Sede NAPOLI (NA) Repertorio n. 81626 - UR Sede NAPOLI (NA) Registrazione n. 4592 registrato in data 29/04/1974 - Voltura n. 982 in atti dal 03/04/1982
- dal 12/04/1974 al 17/12/1982  
Diritto di: Da verificare (deriva dall'atto 2)
- 3
3. Atto del 17/12/1982 Pubblico ufficiale MOBILIO Sede TARANTO (TA) Repertorio n. 2293 - UR Sede TARANTO (TA) Registrazione n. 365 registrato in data 06/01/1983 - Voltura n. 11783 in atti dal 01/07/1983
- 4
4. Atto del 27/03/2013 Pubblico ufficiale PLASMATI MASSIMO Sede TURSI (MT) Repertorio n. 1306 - COMPRAVENDITA Rettificata dalla trasc. n.3462/2013 Nota presentata con Modello Unico n. 3000.1/2013 Reparto PI di MATERA in atti dal 24/04/2013
- 5
5. RETTIFICA DI INTESTAZIONE ALL'ATTUALITA' del 27/03/2013 Pubblico ufficiale PLASMATI MASSIMO Sede TURSI (MT) Repertorio n. 1306 - Trascrizione n. 3462/2013 Reparto PI di MATERA in atti dal 14/05/2013
- 6
6. Atto del 27/03/2013 Pubblico ufficiale PLASMATI MASSIMO Sede TURSI (MT) Repertorio n. 1306 - COMPRAVENDITA Rettifica la trasc. n.3000/2013 Nota presentata con Modello Unico n. 3462.1/2013 Reparto PI di MATERA in atti dal 14/05/2013

---

Visura telematica

Tributi speciali: Euro 0,90

## Catasto terreni

# Visura storica per immobile

Situazione degli atti informatizzati dall'impianto meccanografico al 16/03/2024



Immobile di catasto terreni



Causali di aggiornamento ed annotazioni

### Informazioni riportate negli atti del catasto al 16/03/2024

**Dati identificativi:** Comune di ROTONDELLA (H591) (MT)

Foglio 55 Particella 163

#### Classamento:

Particella divisa in 2 porzioni

Totali particella:

Redditi: dominicale Euro 1,48

agrario Euro 0,65

Superficie: 1.670 m<sup>2</sup>

**Il reddito dominicale è stato calcolato tenendo conto delle eventuali deduzioni indicate in tabella**

Porzione	AA	AB
Reddito dominicale	Euro 0,98	Euro 0,50
Reddito agrario	Euro 0,43	Euro 0,22
Deduzioni	-	-
Superficie m <sup>2</sup>	1.189	481
Qualità	PASCOLO	PASCOLO ARB
Classe	2	2

### > Intestati catastali



Diritto di: Proprieta' per 1/1

### > Dati identificativi

 dall'impianto

Immobile attuale

Comune di ROTONDELLA (H591) (MT)

Foglio 55 Particella 163

Impianto meccanografico del 18/10/1976

## > Dati di classamento

### 📅 dall'impianto al 17/12/1982

Impianto meccanografico del 18/10/1976

#### Immobile attuale

Comune di **ROTONDELLA (H591) (MT)**

Foglio **55** Particella **163**

Redditi: dominicale **Euro 1,83 Lire 3.536**  
agrario **Euro 0,80 Lire 1.547**

Particella con qualità: **PASCOLO** di classe **02**  
Superficie: **2.210 m<sup>2</sup>**

Partita: **3693**

### 📅 dal 17/12/1982 al 22/12/2009

FRAZIONAMENTO del 17/12/1982 in atti dal 01/07/1983 (n. 11783)

#### Immobile attuale

Comune di **ROTONDELLA (H591) (MT)**

Foglio **55** Particella **163**

Redditi: dominicale **Euro 1,38 Lire 2.672**  
agrario **Euro 0,60 Lire 1.169**

Particella con qualità: **PASCOLO** di classe **02**  
Superficie: **1.670 m<sup>2</sup>**

Partita: **7612**

**Sono stati inoltre variati/soppressi i seguenti immobili:**

Comune: **ROTONDELLA (H591) (MT)**  
*Foglio 55 Particella 235*

### 📅 dal 22/12/2009

TABELLA DI VARIAZIONE del 22/12/2009 Pratica n. MT0206153 in atti dal 22/12/2009 TRASMISSIONE DATI AGEA AI SENSI DEL DL 3.10.2006 N.262 (n. 6963.1/2009)

#### Immobile attuale

Comune di **ROTONDELLA (H591) (MT)**

Foglio **55** Particella **163**

Particella divisa in **2** porzioni

Totali particella:

Redditi: dominicale **Euro 1,48**  
agrario **Euro 0,65**

Superficie: **1.670 m<sup>2</sup>**

**Il reddito dominicale è stato calcolato tenendo conto delle eventuali deduzioni indicate in tabella**

Annotazioni: variazione culturale eseguita ai sensi del dl 3.10.2006 n. 262, convertito con modificazioni nella legge 24.11.2006 n. 286 e successive modificazioni (anno 2009)

Direzione Provinciale di Matera  
 Ufficio Provinciale - Territorio  
 Servizi Catastali

Porzione	AA	AB
Reddito dominicale	Euro 0,98	Euro 0,50
Reddito agrario	Euro 0,43	Euro 0,22
Deduzioni	-	-
Superficie m <sup>2</sup>	1.189	481
Qualità	PASCOLO	PASCOLO ARB
Classe	2	2

## > Storia degli intestati dell'immobile

**Dati identificativi: Immobile attuale - Comune di ROTONDELLA (H591) (MT) Foglio 55 Particella 163**

- 1. Impianto meccanografico del 18/10/1976

📅 dall'impianto al 12/04/1974 antecedente l'impianto meccanografico  
 Diritto di: Da verificare (deriva dall'atto 1)
- 2. Atto del 12/04/1974 Pubblico ufficiale TOZZI Sede NAPOLI (NA) Repertorio n. 81626 - UR Sede NAPOLI (NA) Registrazione n. 4592 registrato in data 29/04/1974 - Voltura n. 982 in atti dal 03/04/1982

📅 dal 12/04/1974 al 17/12/1982  
 Diritto di: Da verificare (deriva dall'atto 2)
- 3. Atto del 17/12/1982 Pubblico ufficiale MOBILIO Sede TARANTO (TA) Repertorio n. 2293 - UR Sede TARANTO (TA) Registrazione n. 365 registrato in data 06/01/1983 - Voltura n. 11783 in atti dal 01/07/1983

📅 dal 17/12/1982 al 27/03/2013  
 Diritto di: Proprieta' per 1000/1000 (deriva dall'atto 3)
- 4. Atto del 27/03/2013 Pubblico ufficiale PLASMATI MASSIMO Sede TURSI (MT) Repertorio n. 1306 - COMPRAVENDITA Rettificata dalla trasc. n.3462/2013 Nota presentata con Modello Unico n. 3000.1/2013 Reparto PI di MATERA in atti dal 24/04/2013

📅 dal 27/03/2013 al 27/03/2013  
 Diritto di: Proprieta' per 1/1 (deriva dall'atto 4)
- 5. RETTIFICA DI INTESTAZIONE ALL'ATTUALITA' del 27/03/2013 Pubblico ufficiale PLASMATI MASSIMO Sede TURSI (MT) Repertorio n. 1306 - Trascrizione n. 3462/2013 Reparto PI di MATERA in atti dal 14/05/2013

📅 dal 27/03/2013 al 27/03/2013  
 Diritto di: Proprieta' per 1000/1000 (deriva dall'atto 5)
- 6. Atto del 27/03/2013 Pubblico ufficiale PLASMATI MASSIMO Sede TURSI (MT) Repertorio n. 1306 - COMPRAVENDITA Rettifica la trasc. n.3000/2013 Nota presentata con Modello Unico n. 3462.1/2013 Reparto PI di MATERA in atti dal 14/05/2013

📅 dal 27/03/2013  
 Diritto di: Proprieta' per 1/1 (deriva dall'atto 6)





Direzione Provinciale di Matera  
Ufficio Provinciale - Territorio  
Servizi Catastali

Data: **16/03/2024**  
Ora: **18:23:56**  
Numero Pratica: **T57022/2024**  
Pag: **4 - Fine**

*Tributi speciali: Euro 0,90*

Catasto terreni  
**Visura storica per immobile**

Situazione degli atti informatizzati dall'impianto meccanografico al 16/03/2024



Immobile di catasto terreni



Causali di aggiornamento ed annotazioni

Informazioni riportate negli atti del catasto al 16/03/2024

**Dati identificativi:** Comune di **ROTONDELLA (H591) (MT)**

Foglio **55** Particella **168**

**Classamento:**

**Redditi:** dominicale **Euro 5,62**

agrario **Euro 2,97**

Particella con qualità: **SEMIN IRRIG** di classe **2**

Superficie: **640 m<sup>2</sup>**

> **Intestati catastali**



Diritto di: Proprieta' per 1/1

> **Dati identificativi**

 **dall'impianto**

Impianto meccanografico del 18/10/1976

**Immobile attuale**

Comune di **ROTONDELLA (H591) (MT)**

Foglio **55** Particella **168**

> **Dati di classamento**

 **dall'impianto al 02/10/1984**

Impianto meccanografico del 18/10/1976

**Immobile attuale**

Comune di **ROTONDELLA (H591) (MT)**

Foglio **55** Particella **168**

**Redditi:** dominicale **Euro 0,00**

agrario **Euro 0,00**

Particella con qualità: **FABB RURALE** Superficie:  
**640 m<sup>2</sup>**

Partita: **6393**

📅 dal **02/10/1984** al **22/12/2009**

**Immobile attuale**

Comune di **ROTONDELLA (H591) (MT)**

Foglio **55** Particella **168**

Redditi: dominicale **Euro 0,53 Lire 1.024**

agrario **Euro 0,23 Lire 448**

Particella con qualità: **PASCOLO** di classe **02**  
Superficie: **640 m<sup>2</sup>**

Partita: **7612**

VARIAZIONE D'UFFICIO del 02/10/1984 in atti dal 21/01/1985 (n. 285)

📅 dal **22/12/2009** al **07/12/2012**

**Immobile attuale**

Comune di **ROTONDELLA (H591) (MT)**

Foglio **55** Particella **168**

Particella divisa in **2** porzioni

Totali particella:

Redditi: dominicale **Euro 0,64**

agrario **Euro 0,29**

Superficie: **640 m<sup>2</sup>**

**Il reddito dominicale è stato calcolato tenendo conto delle eventuali deduzioni indicate in tabella**

TABELLA DI VARIAZIONE del 22/12/2009 Pratica n. MT0206154 in atti dal 22/12/2009 TRASMISSIONE DATI AGEA AI SENSI DEL DL 3.10.2006 N.262 (n. 6964.1/2009)

Annotazioni: variazione culturale eseguita ai sensi del dl 3.10.2006 n. 262, convertito con modificazioni nella legge 24.11.2006 n. 286 e successive modificazioni (anno 2009)

Porzione	AA	AB
Reddito dominicale	Euro 0,06	Euro 0,58
Reddito agrario	Euro 0,03	Euro 0,26
Deduzioni	-	-
Superficie m <sup>2</sup>	74	566
Qualità	PASCOLO	PASCOLO ARB
Classe	2	2

📅 dal **07/12/2012**

**Immobile attuale**

Comune di **ROTONDELLA (H591) (MT)**

Foglio **55** Particella **168**

Redditi: dominicale **Euro 5,62**

agrario **Euro 2,97**

Particella con qualità: **SEMIN IRRIG** di classe **02**  
Superficie: **640 m<sup>2</sup>**

TABELLA DI VARIAZIONE del 07/12/2012 Pratica n. MT0189989 in atti dal 07/12/2012 TRASMISSIONE DATI AGEA AI SENSI DEL DL 3.10.2006 N.262 (n. 10132.1/2012)

Annotazioni: variazione culturale eseguita ai sensi del dl 3.10.2006 n. 262, convertito con modificazioni nella legge 24.11.2006 n. 286 e successive modificazioni (anno 2012)

## > Storia degli intestati dell'immobile

### Dati identificativi: Immobile attuale - Comune di ROTONDELLA (H591) (MT) Foglio 55 Particella 168

- 1. Impianto meccanografico del 18/10/1976
  
- 📅 dall'impianto al 16/02/1982  
Diritto di: Da verificare (deriva dall'atto 1)
  
- 2. Atto del 12/04/1974 Pubblico ufficiale TOZZI Sede NAPOLI (NA) Repertorio n. 81626 - UR Sede NAPOLI (NA) Registrazione n. 4592 registrato in data 29/04/1974 - Voltura n. 982 in atti dal 03/04/1982
  
- 📅 dal 12/04/1974 al 17/12/1982  
Diritto di: Da verificare (deriva dall'atto 2)
  
- 1
  
- 📅 dal 16/02/1982 al 12/04/1974  
Diritto di: Da verificare (deriva dall'atto 3)
  
- 3. VOLTURA D'UFFICIO del 16/02/1982 - Voltura n. 282 in atti dal 03/04/1982
  
- 4. Atto del 17/12/1982 Pubblico ufficiale MOBILIO Sede TARANTO (TA) Repertorio n. 2293 - UR Sede TARANTO (TA) Registrazione n. 365 registrato in data 06/01/1983 - Voltura n. 11783 in atti dal 01/07/1983
  
- 📅 dal 17/12/1982 al 27/03/2013  
Diritto di: Proprieta' per 1000/1000 (deriva dall'atto 4)
  
- 5. Atto del 27/03/2013 Pubblico ufficiale PLASMATI MASSIMO Sede TURSI (MT) Repertorio n. 1306 - COMPRAVENDITA Rettificata dalla trasc. n.3462/2013 Nota presentata con Modello Unico n. 3000.1/2013 Reparto PI di MATERA in atti dal 24/04/2013
  
- 📅 dal 27/03/2013 al 27/03/2013  
Diritto di: Proprieta' per 1/1 (deriva dall'atto 5)
  
- 1
  
- 📅 dal 27/03/2013 al 27/03/2013  
Diritto di: Proprieta' per 1000/1000 (deriva dall'atto 6)
  
- 6. RETTIFICA DI INTESTAZIONE ALL'ATTUALITA' del 27/03/2013 Pubblico ufficiale PLASMATI MASSIMO Sede TURSI (MT) Repertorio n. 1306 - Trascrizione n. 3462/2013 Reparto PI di MATERA in atti dal 14/05/2013
  
- 7. Atto del 27/03/2013 Pubblico ufficiale PLASMATI MASSIMO Sede TURSI (MT) Repertorio n. 1306 - COMPRAVENDITA Rettifica la trasc. n.3000/2013 Nota presentata con Modello Unico n. 3462.1/2013 Reparto PI di MATERA in atti dal 14/05/2013
  
- 📅 dal 27/03/2013  
Diritto di: Proprieta' per 1/1 (deriva dall'atto 7)

---

Visura telematica

Tributi speciali: Euro 0,90

## Catasto terreni

# Visura storica per immobile

Situazione degli atti informatizzati dall'impianto meccanografico al 16/03/2024



Immobile di catasto terreni



Causali di aggiornamento ed annotazioni

### Informazioni riportate negli atti del catasto al 16/03/2024

**Dati identificativi:** Comune di ROTONDELLA (H591) (MT)

Foglio 62 Particella 2

#### Classamento:

Particella divisa in 2 porzioni

Totali particella:

Redditi: dominicale **Euro 1.571,88**

agrario **Euro 866,57**

Superficie: **137.680 m<sup>2</sup>**

**Il reddito dominicale è stato calcolato tenendo conto delle eventuali deduzioni indicate in tabella**

Porzione	AA	AB
Reddito dominicale	Euro 114,29	Euro 1.457,59
Reddito agrario	Euro 85,72	Euro 780,85
Deduzioni	-	-
Superficie m <sup>2</sup>	36.884	100.796
Qualità	SEMINATIVO	FRUTTETO
Classe	3	1

**Annotazione di immobile:** PESCHETO PARIFICATO - VARIAZIONE COLTURALE ESEGUITA AI SENSI DEL DL 3.10.2006 N. 262, CONVERTITO CON MODIFICAZIONI NELLA LEGGE 24.11.2006 N. 286 (ANNO 2007) - QUALITÀ DICHIARATA O PARIFICATA A COLTURA PRESENTE NEL QUADRO TARIFFARIO DEL COMUNE

## > Intestati catastali



Diritto di: Proprieta' per 1/1

## > Dati identificativi

### dall'impianto

Impianto meccanografico del 18/10/1976

#### Immobile attuale

Comune di **ROTONDELLA (H591) (MT)**

Foglio **62** Particella **2**

## > Dati di classamento

### dall'impianto al 17/12/1982

Impianto meccanografico del 18/10/1976

#### Immobile attuale

Comune di **ROTONDELLA (H591) (MT)**

Foglio **62** Particella **2**

Redditi: dominicale **Euro 366,58 Lire 709.808**

          agrario **Euro 146,63 Lire 283.923**

Particella con qualità: **PASCOLO** di classe **01**

Superficie: **283.923 m<sup>2</sup>**

Partita: **3693**

### dal 17/12/1982 al 17/06/1995

FRAZIONAMENTO del 17/12/1982 in atti dal  
01/07/1983 (n. 11783)

#### Immobile attuale

Comune di **ROTONDELLA (H591) (MT)**

Foglio **62** Particella **2**

Redditi: dominicale **Euro 366,20 Lire 709.058**

          agrario **Euro 146,48 Lire 283.623**

Particella con qualità: **PASCOLO** di classe **01**

Superficie: **283.623 m<sup>2</sup>**

Partita: **7121**

**Sono stati inoltre variati/soppressi i seguenti immobili:**

Comune: **ROTONDELLA (H591) (MT)**

Foglio **62** Particella **20**

### dal 17/06/1995 al 13/12/2007

VARIAZIONE D'UFFICIO del 17/06/1995 in atti dal  
22/06/1995 MOD.26 N.522/90 (n. 35.1/1995)

#### Immobile attuale

Comune di **ROTONDELLA (H591) (MT)**

Foglio **62** Particella **2**

Redditi: dominicale **Euro 1.990,96 Lire 3.855.040**

Annotazione di immobile: pescheto parificato

agrario Euro 1.066,59 Lire 2.065.200

Particella con qualità: **FRUTTETO** di classe **01**  
Superficie: **137.680 m<sup>2</sup>**

Partita: **7612**

**Sono stati inoltre variati/soppressi i seguenti immobili:**

Comune: **ROTONDELLA (H591) (MT)**

*Foglio 62 Particella 46  
Foglio 62 Particella 40  
Foglio 62 Particella 38  
Foglio 55 Particella 335  
Foglio 62 Particella 42  
Foglio 62 Particella 35  
Foglio 55 Particella 336  
Foglio 63 Particella 23  
Foglio 62 Particella 47  
Foglio 63 Particella 25  
Foglio 62 Particella 43  
Foglio 62 Particella 7  
Foglio 62 Particella 3  
Foglio 63 Particella 10  
Foglio 63 Particella 9  
Foglio 62 Particella 39  
Foglio 62 Particella 6  
Foglio 62 Particella 36  
Foglio 62 Particella 41  
Foglio 63 Particella 16  
Foglio 63 Particella 13  
Foglio 62 Particella 45  
Foglio 62 Particella 37  
Foglio 62 Particella 44*

 dal 13/12/2007

**Immobile attuale**

Comune di **ROTONDELLA (H591) (MT)**

Foglio **62** Particella **2**

Particella divisa in **2** porzioni

Totali particella:

Redditi: dominicale Euro **1.571,88**

agrario Euro **866,57**

Superficie: **137.680 m<sup>2</sup>**

**Il reddito dominicale è stato calcolato tenendo conto delle eventuali deduzioni indicate in tabella**

TABELLA DI VARIAZIONE del 13/12/2007 Pratica n. MT0293356 in atti dal 13/12/2007 TRASMISSIONE DATI AGEA AI SENSI DEL DL 3.10.2006 N.262 (n. 73661.1/2007)

Annotazione di immobile: pescheto parificato - variazione colturale eseguita ai sensi del dl 3.10.2006 n. 262, convertito con modificazioni nella legge 24.11.2006 n. 286 (anno 2007) - qualità dichiarata o parificata a coltura presente nel quadro tariffario del comune

Direzione Provinciale di Matera  
 Ufficio Provinciale - Territorio  
 Servizi Catastali

Porzione	AA	AB
Reddito dominicale	Euro 114,29	Euro 1.457,59
Reddito agrario	Euro 85,72	Euro 780,85
Deduzioni	-	-
Superficie m <sup>2</sup>	36.884	100.796
Qualità	SEMINATIVO	FRUTTETO
Classe	3	1

## > Storia degli intestati dell'immobile

**Dati identificativi: Immobile attuale - Comune di ROTONDELLA (H591) (MT) Foglio 62 Particella 2**

- I
1. Impianto meccanografico del 18/10/1976
- 📅 dall'impianto al 12/04/1974 antecedente l'impianto meccanografico  
 Diritto di: Da verificare (deriva dall'atto 1)
- 1
2. Atto del 12/04/1974 Pubblico ufficiale TOZZI Sede NAPOLI (NA) Repertorio n. 81626 - UR Sede NAPOLI (NA) Registrazione n. 4592 registrato in data 29/04/1974 - Voltura n. 982 in atti dal 03/04/1982
- 📅 dal 12/04/1974 al 17/12/1982  
 Diritto di: Da verificare (deriva dall'atto 2)
- 1
3. Atto del 17/12/1982 Pubblico ufficiale MOBILIO Sede TARANTO (TA) Repertorio n. 2293 - UR Sede TARANTO (TA) Registrazione n. 365 registrato in data 06/01/1983 - Voltura n. 11783 in atti dal 01/07/1983
- 📅 dal 17/12/1982 al 27/03/2013  
 Diritto di: Proprieta' per 1000/1000 (deriva dall'atto 3)
- 1
4. Atto del 27/03/2013 Pubblico ufficiale PLASMATI MASSIMO Sede TURSI (MT) Repertorio n. 1306 - COMPRAVENDITA Rettificata dalla trasc. n.3462/2013 Nota presentata con Modello Unico n. 3000.1/2013 Reparto PI di MATERA in atti dal 24/04/2013
- 📅 dal 27/03/2013 al 27/03/2013  
 Diritto di: Proprieta' per 1/1 (deriva dall'atto 4)
- 
5. RETTIFICA DI INTESTAZIONE ALL'ATTUALITA' del 27/03/2013 Pubblico ufficiale PLASMATI MASSIMO Sede TURSI (MT) Repertorio n. 1306 - Trascrizione n. 3462/2013 Reparto PI di MATERA in atti dal 14/05/2013
- 📅 dal 27/03/2013 al 27/03/2013  
 Diritto di: Proprieta' per 1000/1000 (deriva dall'atto 5)
- 1
6. Atto del 27/03/2013 Pubblico ufficiale PLASMATI MASSIMO Sede TURSI (MT) Repertorio n. 1306 - COMPRAVENDITA Rettifica la trasc. n.3000/2013 Nota presentata con Modello Unico n. 3462.1/2013 Reparto PI di MATERA in atti dal 14/05/2013
- 📅 dal 27/03/2013  
 Diritto di: Proprieta' per 1/1 (deriva dall'atto 6)





Direzione Provinciale di Matera  
Ufficio Provinciale - Territorio  
Servizi Catastali

Data: **16/03/2024**  
Ora: **18:34:33**  
Numero Pratica: **T57810/2024**  
Pag: **5 - Fine**

*Tributi speciali: Euro 0,90*

## Catasto terreni

# Visura storica per immobile

Situazione degli atti informatizzati dall'impianto meccanografico al 16/03/2024



Immobile di catasto terreni



Causali di aggiornamento ed annotazioni

### Informazioni riportate negli atti del catasto al 16/03/2024

**Dati identificativi:** Comune di ROTONDELLA (H591) (MT)

Foglio 62 Particella 6

#### Classamento:

Particella divisa in 2 porzioni

Totali particella:

Redditi: dominicale Euro 2.546,20

agrario Euro 1.386,87

Superficie: 195.020 m<sup>2</sup>

**Il reddito dominicale è stato calcolato tenendo conto delle eventuali deduzioni indicate in tabella**

Porzione	AA	AB
Reddito dominicale	Euro 2.454,89	Euro 91,31
Reddito agrario	Euro 1.315,12	Euro 71,75
Deduzioni	-	-
Superficie m <sup>2</sup>	169.762	25.258
Qualità	FRUTTETO	ULIVETO
Classe	1	2

**Annotazione di immobile:** ACTINIDIETO PARIFICATO - VARIAZIONE COLTURALE ESEGUITA AI SENSI DEL DL 3.10.2006 N. 262, CONVERTITO CON MODIFICAZIONI NELLA LEGGE 24.11.2006 N. 286 E SUCCESSIVE MODIFICAZIONI (ANNO 2008) - QUALITA` DICHIARATA O PARIFICATA A COLTURA PRESENTE NEL QUADRO TARIFFARIO DEL COMUNE

## > Intestati catastali



Diritto di: Proprieta' per 1/1

## > Dati identificativi

### dall'impianto

Impianto meccanografico del 18/10/1976

#### Immobile attuale

Comune di **ROTONDELLA (H591) (MT)**

Foglio **62** Particella **6**

## > Dati di classamento

### dall'impianto al 29/06/1985

Impianto meccanografico del 18/10/1976

#### Immobile attuale

Comune di **ROTONDELLA (H591) (MT)**

Foglio **62** Particella **6**

Redditi: dominicale **Euro 865,37 Lire 1.675.580**

agrario **Euro 389,41 Lire 754.011**

Particella con qualità: **PASCOLO ARB** di classe **02**  
Superficie: **837.790 m<sup>2</sup>**

Partita: **3693**

### dal 29/06/1985 al 17/06/1995

VARIAZIONE D'UFFICIO del 29/06/1985 in atti dal 28/08/1986 (n. 11086)

#### Immobile attuale

Comune di **ROTONDELLA (H591) (MT)**

Foglio **62** Particella **6**

Redditi: dominicale **Euro 864,48 Lire 1.673.860**

agrario **Euro 389,01 Lire 753.237**

Particella con qualità: **PASCOLO ARB** di classe **02**  
Superficie: **836.930 m<sup>2</sup>**

Partita: **7612**

Annotazioni: unito in parte al num 7

### dal 17/06/1995 al 17/12/2008

VARIAZIONE D'UFFICIO del 17/06/1995 in atti dal 22/06/1995 MOD.26 N.522/90 (n. 35.1/1995)

#### Immobile attuale

Comune di **ROTONDELLA (H591) (MT)**

Foglio **62** Particella **6**

Redditi: dominicale **Euro 2.820,14 Lire 5.460.560**

agrario **Euro 1.510,79 Lire 2.925.300**

Particella con qualità: **FRUTTETO** di classe **01**  
Superficie: **195.020 m<sup>2</sup>**

Annotazione di immobile: actinidiето parificato

Direzione Provinciale di Matera  
 Ufficio Provinciale - Territorio  
 Servizi Catastali

Partita: 7612

Sono stati inoltre variati/soppressi i seguenti immobili:

Comune: **ROTONDELLA (H591) (MT)**

- Foglio 62 Particella 46
- Foglio 62 Particella 40
- Foglio 62 Particella 38
- Foglio 55 Particella 335
- Foglio 62 Particella 42
- Foglio 62 Particella 35
- Foglio 55 Particella 336
- Foglio 63 Particella 23
- Foglio 62 Particella 47
- Foglio 63 Particella 25
- Foglio 62 Particella 43
- Foglio 62 Particella 7
- Foglio 62 Particella 3
- Foglio 63 Particella 10
- Foglio 63 Particella 9
- Foglio 62 Particella 39
- Foglio 62 Particella 36
- Foglio 62 Particella 41
- Foglio 63 Particella 16
- Foglio 63 Particella 13
- Foglio 62 Particella 45
- Foglio 62 Particella 37
- Foglio 62 Particella 44
- Foglio 62 Particella 2

 dal 17/12/2008

**Immobile attuale**

Comune di **ROTONDELLA (H591) (MT)**

Foglio **62** Particella **6**

Particella divisa in **2** porzioni

Totali particella:

Redditi: dominicale **Euro 2.546,20**

agrario **Euro 1.386,87**

Superficie: **195.020** m<sup>2</sup>

**Il reddito dominicale è stato calcolato tenendo conto delle eventuali deduzioni indicate in tabella**

TABELLA DI VARIAZIONE del 17/12/2008 Pratica n. MT0227914 in atti dal 17/12/2008 TRASMISSIONE DATI AGEA AI SENSI DEL DL 3.10.2006 N.262 (n. 10350.1/2008)

Annotazione di immobile: actinidiето parificato - variazione colturale eseguita ai sensi del dl 3.10.2006 n. 262, convertito con modificazioni nella legge 24.11.2006 n. 286 e successive modificazioni (anno 2008) - qualita` dichiarata o parificata a coltura presente nel quadro tariffario del comune

Porzione	AA	AB
Reddito dominicale	Euro 2.454,89	Euro 91,31
Reddito agrario	Euro 1.315,12	Euro 71,75
Deduzioni	-	-
Superficie m <sup>2</sup>	169.762	25.258
Qualità	FRUTTETO	ULIVETO
Classe	1	2

## > Altre variazioni

📅 dal 29/06/1985 al 17/06/1995

Immobile attuale

Comune di **ROTONDELLA (H591) (MT)**

Foglio 62 Particella 6

VARIAZIONE D'UFFICIO del 29/06/1985 in atti dal 28/08/1986 (n. 11086)

**Sono stati inoltre variati/soppressi i seguenti immobili:**

Comune: **ROTONDELLA (H591) (MT)**

*Foglio 63 Particella 22*

*Foglio 62 Particella 13*

*Foglio 62 Particella 1*

*Foglio 62 Particella 7*

## > Storia degli intestati dell'immobile

**Dati identificativi: Immobile attuale - Comune di ROTONDELLA (H591) (MT) Foglio 62 Particella 6**

- | 1. Impianto meccanografico del 18/10/1976
- 📅 dall'impianto al 12/04/1974 antecedente l'impianto meccanografico  
Diritto di: Da verificare (deriva dall'atto 1)
- 1 2. Atto del 12/04/1974 Pubblico ufficiale TOZZI Sede NAPOLI (NA) Repertorio n. 81626 - UR Sede NAPOLI (NA) Registrazione n. 4592 registrato in data 29/04/1974 - Voltura n. 982 in atti dal 03/04/1982
- 📅 dal 12/04/1974 al 17/12/1982  
Diritto di: Da verificare (deriva dall'atto 2)
- 1 TARANTO (TA) Repertorio n. 2293 - UR Sede TARANTO (TA) Registrazione n. 365 registrato in data 06/01/1983 - Voltura n. 11783 in atti dal 01/07/1983
- 4. Atto del 27/03/2013 Pubblico ufficiale PLASMATI MASSIMO Sede TURSI (MT) Repertorio n. 1306 - COMPRAVENDITA Rettificata dalla trasc. n.3462/2013 Nota presentata con Modello Unico n. 3000.1/2013 Reparto PI di MATERA in atti dal 24/04/2013
- 📅 dal 27/03/2013 al 27/03/2013  
Diritto di: Proprieta' per 1/1 (deriva dall'atto 4)
- 27/03/2013 Pubblico ufficiale PLASMATI MASSIMO Sede TURSI (MT) Repertorio n. 1306 - Trascrizione n. 3462/2013 Reparto PI di MATERA in atti dal 14/05/2013
- 1. S
- 📅 COMPRAVENDITA Rettifica la trasc. n.3000/2013 Nota presentata con Modello Unico n. 3462.1/2013 Reparto PI di MATERA in atti dal 14/05/2013



Direzione Provinciale di Matera  
Ufficio Provinciale - Territorio  
Servizi Catastali

Data: **16/03/2024**  
Ora: **18:36:05**  
Numero Pratica: **T57931/2024**  
Pag: **5 - Fine**

*Visura telematica*

*Tributi speciali: Euro 0,90*

Catasto terreni  
**Visura storica per immobile**

Situazione degli atti informatizzati dall'impianto meccanografico al 16/03/2024



Immobile di catasto terreni



Causali di aggiornamento ed annotazioni

**Informazioni riportate negli atti del catasto al 16/03/2024**

**Dati identificativi:** Comune di **ROTONDELLA (H591) (MT)**

Foglio **62** Particella **12**

Partita: **3693**

**Classamento:**

Redditi: dominicale **Euro 0,37 Lire 720**

agrario **Euro 0,22 Lire 432**

Particella con qualità: **PASC CESPUG** di classe 1

Superficie: **480 m<sup>2</sup>**

> **Intestati catastali**



Diritto di: Proprieta' per 1/1

> **Dati identificativi**

 **dall'impianto**

Impianto meccanografico del 18/10/1976

**Immobile attuale**

Comune di **ROTONDELLA (H591) (MT)**

Foglio **62** Particella **12**

> **Dati di classamento**

 **dall'impianto**

Impianto meccanografico del 18/10/1976

**Immobile attuale**

Comune di **ROTONDELLA (H591) (MT)**

Foglio **62** Particella **12**

Redditi: dominicale **Euro 0,37 Lire 720**

agrario **Euro 0,22 Lire 432**

Particella con qualità: **PASC CESPUG** di classe 01

Superficie: **480 m<sup>2</sup>**

Partita: 3693

## > Storia degli intestati dell'immobile

### Dati identificativi: Immobile attuale - Comune di ROTONDELLA (H591) (MT) Foglio 62 Particella 12

- 1. Impianto meccanografico del 18/10/1976
- 📄 dall'impianto al 12/04/1974 antecedente l'impianto meccanografico  
Diritto di: Da verificare (deriva dall'atto 1)
- 
- 📄 NAPOLI (NA) Repertorio n. 81626 - UR Sede NAPOLI (NA) Registrazione n. 4592 registrato in data 29/04/1974 - Voltura n. 982 in atti dal 03/04/1982
- 1.  
s
- 📄 dal 17/12/1982 al 27/03/2013  
Diritto di: Proprieta' per 1000/1000 (deriva dall'atto
- 📄 3. Atto del 17/12/1982 Pubblico ufficiale MOBILIO Sede TARANTO (TA) Repertorio n. 2293 - UR Sede TARANTO (TA) Registrazione n. 365 registrato in data 06/01/1983 - Voltura n. 11783 in atti dal 01/07/1983
- 📄 4. Atto del 27/03/2013 Pubblico ufficiale PLASMATI MASSIMO Sede TURSI (MT) Repertorio n. 1306 - COMPRAVENDITA Rettificata dalla trasc. n.3462/2013 Nota presentata con Modello Unico n. 3000.1/2013 Reparto PI di MATERA in atti dal 24/04/2013
- 
- 📄 27/03/2013 Pubblico ufficiale PLASMATI MASSIMO Sede TURSI (MT) Repertorio n. 1306 - Trascrizione n. 3462/2013 Reparto PI di MATERA in atti dal 14/05/2013
- 
- 📄 dal 27/03/2013  
Diritto di: Proprieta' per 1/1 (deriva dall'atto 6)
- 📄 6. Atto del 27/03/2013 Pubblico ufficiale PLASMATI MASSIMO Sede TURSI (MT) Repertorio n. 1306 - COMPRAVENDITA Rettifica la trasc. n.3000/2013 Nota presentata con Modello Unico n. 3462.1/2013 Reparto PI di MATERA in atti dal 14/05/2013

Visura telematica

Tributi speciali: Euro 0,90



Direzione Provinciale di Matera  
Ufficio Provinciale - Territorio  
Servizi Catastali

## Catasto terreni

# Visura storica per immobile

Situazione degli atti informatizzati dall'impianto meccanografico al 16/03/2024



Immobile di catasto terreni



Causali di aggiornamento ed annotazioni

### Informazioni riportate negli atti del catasto al 16/03/2024

**Dati identificativi:** Comune di ROTONDELLA (H591) (MT)

Foglio 62 Particella 13

#### Classamento:

Particella divisa in 2 porzioni

Totali particella:

Redditi: dominicale **Euro 758,06**

agrario **Euro 403,10**

Superficie: **83.900 m<sup>2</sup>**

**Il reddito dominicale è stato calcolato tenendo conto delle eventuali deduzioni indicate in tabella**

Porzione	AA	AB
Reddito dominicale	Euro 723,04	Euro 35,02
Reddito agrario	Euro 387,34	Euro 15,76
Deduzioni	-	-
Superficie m <sup>2</sup>	50.000	33.900
Qualità	FRUTTETO	PASCOLO ARB
Classe	1	2

### > Intestati catastali



Diritto di: Proprieta' per 1/1

### > Dati identificativi

 dall'impianto

**Immobile attuale**

Comune di ROTONDELLA (H591) (MT)

Foglio 62 Particella 13

Impianto meccanografico del 18/10/1976

## > Dati di classamento

### 📅 dall'impianto al 29/06/1985

Impianto meccanografico del 18/10/1976

#### Immobile attuale

Comune di **ROTONDELLA (H591) (MT)**

Foglio **62** Particella **13**

Redditi: dominicale **Euro 161,06 Lire 311.860**  
agrario **Euro 72,48 Lire 140.337**

Particella con qualità: **PASCOLO ARB** di classe **02**  
Superficie: **155.930 m<sup>2</sup>**

Partita: **3693**

### 📅 dal 29/06/1985 al 29/06/1985

VARIAZIONE D'UFFICIO del 29/06/1985 in atti dal 28/08/1986 (n. 11086)

#### Immobile attuale

Comune di **ROTONDELLA (H591) (MT)**

Foglio **62** Particella **13**

Redditi: dominicale **Euro 125,97 Lire 243.920**  
agrario **Euro 56,69 Lire 109.764**

Particella con qualità: **PASCOLO ARB** di classe **02**  
Superficie: **121.960 m<sup>2</sup>**

Partita: **7612**

Annotazioni: unito in parte alle acque

### 📅 dal 29/06/1985 al 09/03/2007

VARIAZIONE D'UFFICIO del 29/06/1985 in atti dal 28/08/1986 (n. 11086)

#### Immobile attuale

Comune di **ROTONDELLA (H591) (MT)**

Foglio **62** Particella **13**

Redditi: dominicale **Euro 86,66 Lire 167.800**  
agrario **Euro 39,00 Lire 75.510**

Particella con qualità: **PASCOLO ARB** di classe **02**  
Superficie: **83.900 m<sup>2</sup>**

Partita: **7612**

**Sono stati inoltre variati/soppressi i seguenti immobili:**

Comune: **ROTONDELLA (H591) (MT)**

Foglio **62** Particella **31**

Foglio **62** Particella **32**

### 📅 dal 09/03/2007

TABELLA DI VARIAZIONE del 09/03/2007 Pratica n. MT0077725 in atti dal 09/03/2007 TRASMISSIONE DATI AI SENSI DEL DECRETO 262 DEL 3 OTTOBRE 2006 (n. 30445.1/2007)

#### Immobile attuale

Comune di **ROTONDELLA (H591) (MT)**

Foglio **62** Particella **13**

Particella divisa in **2** porzioni

Totali particella:

Redditi: dominicale **Euro 758,06**  
agrario **Euro 403,10**

Annotazioni: variazione colturale ex d.l. n. 262/06 - qualità dichiarata o parificata a coltura presente nel quadro tariffario

Direzione Provinciale di Matera  
Ufficio Provinciale - Territorio  
Servizi Catastali

Superficie: 83.900 m<sup>2</sup>

Il reddito dominicale è stato calcolato tenendo conto delle eventuali deduzioni indicate in tabella

Porzione	AA	AB
Reddito dominicale	Euro 723,04	Euro 35,02
Reddito agrario	Euro 387,34	Euro 15,76
Deduzioni	-	-
Superficie m <sup>2</sup>	50.000	33.900
Qualità	FRUTTETO	PASCOLO ARB
Classe	1	2

## > Altre variazioni

📅 dal 29/06/1985 al 29/06/1985

Immobile attuale

Comune di ROTONDELLA (H591) (MT)

Foglio 62 Particella 13

VARIAZIONE D'UFFICIO del 29/06/1985 in atti dal 28/08/1986 (n. 11086)

**Sono stati inoltre variati/soppressi i seguenti immobili:**

Comune: ROTONDELLA (H591) (MT)

Foglio 63 Particella 22

Foglio 62 Particella 1

Foglio 62 Particella 7

Foglio 62 Particella 6

## > Storia degli intestati dell'immobile

**Dati identificativi:** Immobile attuale - Comune di ROTONDELLA (H591) (MT) Foglio 62 Particella 13



3)

3. Atto del 17/12/1982 Pubblico ufficiale MOBILIO Sede TARANTO (TA) Repertorio n. 2293 - UR Sede TARANTO (TA) Registrazione n. 365 registrato in data 06/01/1983 - Voltura n. 11783 in atti dal 01/07/1983

Direzione Provinciale di Matera  
Ufficio Provinciale - Territorio  
Servizi Catastali



PI di MATERA in atti dal 14/05/2013

---

*Visura telematica*

*Tributi speciali: Euro 0,90*

Catasto terreni  
**Visura storica per immobile**

Situazione degli atti informatizzati dall'impianto meccanografico al 16/03/2024



Immobile di catasto terreni



Causali di aggiornamento ed annotazioni

**Informazioni riportate negli atti del catasto al 16/03/2024**

**Dati identificativi:** Comune di ROTONDELLA (H591) (MT)

Foglio 62 Particella 31

Partita: 7612

**Classamento:**

**Redditi:** dominicale Euro 312,64 Lire 605.360

agrario Euro 167,49 Lire 324.300

Particella con qualità: FRUTTETO di classe 1

Superficie: 21.620 m<sup>2</sup>

> **Intestati catastali**



Diritto di: Proprieta' per 1/1

> **Dati identificativi**

 dall'impianto al 29/06/1985

**Immobile predecessore**

Comune di ROTONDELLA (H591) (MT)

Foglio 62 Particella 13

Impianto meccanografico del 18/10/1976

 dal 29/06/1985

**Immobile attuale**

Comune di ROTONDELLA (H591) (MT)

Foglio 62 Particella 31

VARIAZIONE D'UFFICIO del 29/06/1985 in atti dal 28/08/1986 (n. 11086)

**Sono stati inoltre variati/soppressi i seguenti immobili:**

Comune: ROTONDELLA (H591) (MT)

Foglio 62 Particella 32

Foglio 62 Particella 13

> **Dati di classamento**

Direzione Provinciale di Matera  
Ufficio Provinciale - Territorio  
Servizi Catastali

📅 dall'impianto al 29/06/1985

**Immobile predecessore**

Comune di **ROTONDELLA (H591) (MT)**

Foglio **62** Particella **13**

Redditi: dominicale **Euro 161,06 Lire 311.860**

agrario **Euro 72,48 Lire 140.337**

Particella con qualità: **PASCOLO ARB** di classe **02**  
Superficie: **155.930 m<sup>2</sup>**

Partita: **3693**

Impianto meccanografico del 18/10/1976

📅 dal 29/06/1985 al 29/06/1985

**Immobile predecessore**

Comune di **ROTONDELLA (H591) (MT)**

Foglio **62** Particella **13**

Redditi: dominicale **Euro 125,97 Lire 243.920**

agrario **Euro 56,69 Lire 109.764**

Particella con qualità: **PASCOLO ARB** di classe **02**  
Superficie: **121.960 m<sup>2</sup>**

Partita: **7612**

VARIAZIONE D'UFFICIO del 29/06/1985 in atti dal  
28/08/1986 (n. 11086)

Annotazioni: unito in parte alle acque

📅 dal 29/06/1985

**Immobile attuale**

Comune di **ROTONDELLA (H591) (MT)**

Foglio **62** Particella **31**

Redditi: dominicale **Euro 312,64 Lire 605.360**

agrario **Euro 167,49 Lire 324.300**

Particella con qualità: **FRUTTETO** di classe **01**  
Superficie: **21.620 m<sup>2</sup>**

Partita: **7612**

VARIAZIONE D'UFFICIO del 29/06/1985 in atti dal  
28/08/1986 (n. 11086)

**Sono stati inoltre variati/soppressi i seguenti immobili:**

Comune: **ROTONDELLA (H591) (MT)**

*Foglio 62 Particella 32*

*Foglio 62 Particella 13*

---

## > Altre variazioni

📅 dal 29/06/1985 al 29/06/1985

**Immobile predecessore**

Comune di **ROTONDELLA (H591) (MT)**

Foglio **62** Particella **13**

VARIAZIONE D'UFFICIO del 29/06/1985 in atti dal  
28/08/1986 (n. 11086)

**Sono stati inoltre variati/soppressi i seguenti immobili:**

Comune: **ROTONDELLA (H591) (MT)**

*Foglio 63 Particella 22*

*Foglio 62 Particella 1*

*Foglio 62 Particella 7*

Foglio 62 Particella 6

---

> **Storia degli intestati dell'immobile**

**Dati identificativi:** Immobile predecessore - Comune di ROTONDELLA (H591) (MT) Foglio 62 Particella 13



**Dati identificativi:** Immobile attuale - Comune di ROTONDELLA (H591) (MT) Foglio 62 Particella 31



Diritto di: Proprieta' per 1/1 (deriva dall'atto 7)

7. Atto del 27/03/2013 Pubblico ufficiale PLASMATI MASSIMO Sede TURSI (MT) Repertorio n. 1306 - COMPRAVENDITA Rettifica la trasc. n.3000/2013 Nota presentata con Modello Unico n. 3462.1/2013 Reparto PI di MATERA in atti dal 14/05/2013

---

Visura telematica

Tributi speciali: Euro 0,90

## Catasto terreni

# Visura storica per immobile

Situazione degli atti informatizzati dall'impianto meccanografico al 16/03/2024



Immobile di catasto terreni



Causali di aggiornamento ed annotazioni

### Informazioni riportate negli atti del catasto al 16/03/2024

**Dati identificativi:** Comune di ROTONDELLA (H591) (MT)

Foglio 62 Particella 32

#### Classamento:

Particella divisa in 3 porzioni

Totali particella:

Redditi: dominicale Euro 98,17

agrario Euro 59,58

Superficie: 16.440 m<sup>2</sup>

**Il reddito dominicale è stato calcolato tenendo conto delle eventuali deduzioni indicate in tabella**

Porzione	AA	AB	AC
Reddito dominicale	Euro 33,16	Euro 63,63	Euro 1,38
Reddito agrario	Euro 24,87	Euro 34,09	Euro 0,62
Deduzioni	-	-	-
Superficie m <sup>2</sup>	10.700	4.400	1.340
Qualità	SEMINATIVO	FRUTTETO	PASCOLO ARB
Classe	3	1	2

### > Intestati catastali



Diritto di: Proprieta' per 1/1

### > Dati identificativi

 dall'impianto al 29/06/1985

Immobile predecessore

Comune di ROTONDELLA (H591) (MT)

Foglio 62 Particella 13

Impianto meccanografico del 18/10/1976



📅 dal 29/06/1985  
**Immobile attuale**  
Comune di **ROTONDELLA (H591) (MT)**  
Foglio 62 Particella 32

VARIAZIONE D'UFFICIO del 29/06/1985 in atti dal 28/08/1986 (n. 11086)

**Sono stati inoltre variati/soppressi i seguenti immobili:**  
Comune: **ROTONDELLA (H591) (MT)**  
*Foglio 62 Particella 31*  
*Foglio 62 Particella 13*

## > Dati di classamento

📅 dall'impianto al 29/06/1985  
**Immobile predecessore**  
Comune di **ROTONDELLA (H591) (MT)**  
Foglio 62 Particella 13  
Redditi: dominicale **Euro 161,06 Lire 311.860**  
          agrario **Euro 72,48 Lire 140.337**  
  
Particella con qualità: **PASCOLO ARB** di classe **02**  
Superficie: **155.930 m<sup>2</sup>**  
  
Partita: **3693**

Impianto meccanografico del 18/10/1976

📅 dal 29/06/1985 al 29/06/1985  
**Immobile predecessore**  
Comune di **ROTONDELLA (H591) (MT)**  
Foglio 62 Particella 13  
Redditi: dominicale **Euro 125,97 Lire 243.920**  
          agrario **Euro 56,69 Lire 109.764**  
  
Particella con qualità: **PASCOLO ARB** di classe **02**  
Superficie: **121.960 m<sup>2</sup>**  
  
Partita: **7612**

VARIAZIONE D'UFFICIO del 29/06/1985 in atti dal 28/08/1986 (n. 11086)

Annotazioni: unito in parte alle acque

📅 dal 29/06/1985 al 09/03/2007  
**Immobile attuale**  
Comune di **ROTONDELLA (H591) (MT)**  
Foglio 62 Particella 32  
Redditi: dominicale **Euro 16,98 Lire 32.880**  
          agrario **Euro 7,64 Lire 14.796**  
  
Particella con qualità: **PASCOLO ARB** di classe **02**  
Superficie: **16.440 m<sup>2</sup>**  
  
Partita: **7612**

VARIAZIONE D'UFFICIO del 29/06/1985 in atti dal 28/08/1986 (n. 11086)

**Sono stati inoltre variati/soppressi i seguenti immobili:**  
Comune: **ROTONDELLA (H591) (MT)**  
*Foglio 62 Particella 31*  
*Foglio 62 Particella 13*

📅 dal 09/03/2007

**Immobile attuale**

Comune di **ROTONDELLA (H591) (MT)**

Foglio **62** Particella **32**

Particella divisa in **3** porzioni

Totali particella:

Redditi: dominicale **Euro 98,17**

agrario **Euro 59,58**

Superficie: **16.440 m<sup>2</sup>**

**Il reddito dominicale è stato calcolato tenendo conto delle eventuali deduzioni indicate in tabella**

Porzione	AA	AB	AC
Reddito dominicale	Euro 33,16	Euro 63,63	Euro 1,38
Reddito agrario	Euro 24,87	Euro 34,09	Euro 0,62
Deduzioni	-	-	-
Superficie m <sup>2</sup>	10.700	4.400	1.340
Qualità	SEMINATIVO	FRUTTETO	PASCOLO ARB
Classe	3	1	2

TABELLA DI VARIAZIONE del 09/03/2007 Pratica n. MT0077726 in atti dal 09/03/2007 TRASMISSIONE DATI AI SENSI DEL DECRETO 262 DEL 3 OTTOBRE 2006 (n. 30446.1/2007)

Annotazioni: variazione colturale ex d.l. n. 262/06 - qualità dichiarata o parificata a coltura presente nel quadro tariffario

---

> **Altre variazioni**

📅 dal 29/06/1985 al 29/06/1985

**Immobile predecessore**

Comune di **ROTONDELLA (H591) (MT)**

Foglio **62** Particella **13**

VARIAZIONE D'UFFICIO del 29/06/1985 in atti dal 28/08/1986 (n. 11086)

**Sono stati inoltre variati/soppressi i seguenti immobili:**

Comune: **ROTONDELLA (H591) (MT)**

*Foglio 63 Particella 22*

*Foglio 62 Particella 1*

*Foglio 62 Particella 7*


*Foglio 62 Particella 6*

---

## > Storia degli intestati dell'immobile

**Dati identificativi:** Immobile predecessore - Comune di ROTONDELLA (H591) (MT) Foglio 62 Particella 13



 dal 17/12/1982 al 27/03/2013  
Diritto di: Proprieta' per 1000/1000 (deriva dall'atto 3)

3. Atto del 17/12/1982 Pubblico ufficiale MOBILIO Sede TARANTO (TA) Repertorio n. 2293 - UR Sede TARANTO (TA) Registrazione n. 365 registrato in data 06/01/1983 - Voltura n. 11783 in atti dal 01/07/1983

**Dati identificativi:** Immobile attuale - Comune di ROTONDELLA (H591) (MT) Foglio 62 Particella 32



 dal 27/03/2013  
Diritto di: Proprieta' per 1/1 (deriva dall'atto 7)

6. RETTIFICA DI INTESTAZIONE ALL'ATTUALITA' del 27/03/2013 Pubblico ufficiale PLASMATI MASSIMO Sede TURSI (MT) Repertorio n. 1306 - Trascrizione n. 3462/2013 Reparto PI di MATERA in atti dal 14/05/2013



7. Atto del 27/03/2013 Pubblico ufficiale PLASMATI MASSIMO Sede TURSI (MT) Repertorio n. 1306 - COMPRAVENDITA Rettifica la trasc. n.3000/2013 Nota presentata con Modello Unico n. 3462.1/2013 Reparto PI di MATERA in atti dal 14/05/2013

---

Visura telematica

Tributi speciali: Euro 0,90

Catasto terreni  
**Visura storica per immobile**

Situazione degli atti informatizzati dall'impianto meccanografico al 16/03/2024



Immobile di catasto terreni



Causali di aggiornamento ed annotazioni

**Informazioni riportate negli atti del catasto al 16/03/2024**

**Dati identificativi:** Comune di **ROTONDELLA (H591) (MT)**

Foglio **62** Particella **35**

**Classamento:**

Particella divisa in **3** porzioni

Totali particella:

Redditi: dominicale **Euro 376,27**

agrario **Euro 279,09**

Superficie: **117.890** m<sup>2</sup>

**Il reddito dominicale è stato calcolato tenendo conto delle eventuali deduzioni indicate in tabella**

Porzione	AA	AB	AC
Reddito dominicale	Euro 15,27	Euro 7,51	Euro 353,49
Reddito agrario	Euro 8,08	Euro 5,90	Euro 265,11
Deduzioni	-	-	-
Superficie m <sup>2</sup>	1.739	2.077	114.074
Qualità	SEMIN IRRIG	ULIVETO	SEMINATIVO
Classe	2	2	3

**Annotazione di immobile:** DERIVA DAL N.2-PERETO PARIFICATO - VARIAZIONE COLTURALE ESEGUITA AI SENSI DEL DL 3.10.2006 N. 262, CONVERTITO CON MODIFICAZIONI NELLA LEGGE 24.11.2006 N. 286 (ANNO 2007) - QUALITA` DICHIARATA O PARIFICATA A COLTURA PRESENTE NEL QUADRO TARIFFARIO DEL COMUNE

Diritto di: Proprieta' per 1/1

### > Dati identificativi

📅 dal 17/06/1995

**Immobile attuale**

Comune di **ROTONDELLA (H591) (MT)**

Foglio **62** Particella **35**

VARIAZIONE D'UFFICIO del 17/06/1995 in atti dal 22/06/1995 MOD.26 N.522/90 (n. 35.1/1995)

Annotazione di immobile: deriva dal n.2-pereto parificato

**Per ulteriori variazioni richiedere le visure storiche dei seguenti immobili soppressi, originari del precedente:**

Comune: **ROTONDELLA (H591) (MT)**

*Foglio 55 Particella 335*

*Foglio 55 Particella 336*

*Foglio 62 Particella 2*

*Foglio 62 Particella 3*

*Foglio 62 Particella 6*

*Foglio 62 Particella 7*

*Foglio 63 Particella 9*

*Foglio 63 Particella 10*

*Foglio 63 Particella 13*

*Foglio 63 Particella 16*

*Foglio 63 Particella 23*

*Foglio 63 Particella 25*

### > Dati di classamento

📅 dal 17/06/1995 al 13/12/2007

**Immobile attuale**

Comune di **ROTONDELLA (H591) (MT)**

Foglio **62** Particella **35**

Redditi: dominicale **Euro 1.704,78 Lire 3.300.920**

agrario **Euro 913,28 Lire 1.768.350**

Particella con qualità: **FRUTTETO** di classe **01**  
Superficie: **117.890 m<sup>2</sup>**

Partita: **7612**

VARIAZIONE D'UFFICIO del 17/06/1995 in atti dal 22/06/1995 MOD.26 N.522/90 (n. 35.1/1995)

Annotazione di immobile: deriva dal n.2-pereto parificato

**Sono stati inoltre variati/soppressi i seguenti immobili:**

Comune: **ROTONDELLA (H591) (MT)**

*Foglio 62 Particella 46*

*Foglio 62 Particella 40*

*Foglio 62 Particella 38*

*Foglio 55 Particella 335*

*Foglio 62 Particella 42*

*Foglio 55 Particella 336*

*Foglio 63 Particella 23*

*Foglio 62 Particella 47*

Direzione Provinciale di Matera  
 Ufficio Provinciale - Territorio  
 Servizi Catastali

*Foglio 63 Particella 25  
 Foglio 62 Particella 43  
 Foglio 62 Particella 7  
 Foglio 62 Particella 3  
 Foglio 63 Particella 10  
 Foglio 63 Particella 9  
 Foglio 62 Particella 39  
 Foglio 62 Particella 6  
 Foglio 62 Particella 36  
 Foglio 62 Particella 41  
 Foglio 63 Particella 16  
 Foglio 63 Particella 13  
 Foglio 62 Particella 45  
 Foglio 62 Particella 37  
 Foglio 62 Particella 44  
 Foglio 62 Particella 2*

📅 dal **13/12/2007** al **07/12/2012**

**Immobile attuale**

Comune di **ROTONDELLA (H591) (MT)**

Foglio **62** Particella **35**

Redditi: dominicale **Euro 365,31**  
 agrario **Euro 273,98**

Particella con qualità: **SEMINATIVO** di classe **03**  
 Superficie: **117.890 m<sup>2</sup>**

TABELLA DI VARIAZIONE del 13/12/2007 Pratica n. MT0293360 in atti dal 13/12/2007 TRASMISSIONE DATI AGEA AI SENSI DEL DL 3.10.2006 N.262 (n. 73665.1/2007)

Annotazione di immobile: deriva dal n.2-pereto parificato - variazione colturale eseguita ai sensi del dl 3.10.2006 n. 262, convertito con modificazioni nella legge 24.11.2006 n. 286 (anno 2007) - qualità dichiarata o parificata a coltura presente nel quadro tariffario del comune

📅 dal **07/12/2012**

**Immobile attuale**

Comune di **ROTONDELLA (H591) (MT)**

Foglio **62** Particella **35**

Particella divisa in **3** porzioni

Totali particella:

Redditi: dominicale **Euro 376,27**  
 agrario **Euro 279,09**

Superficie: **117.890 m<sup>2</sup>**

**Il reddito dominicale è stato calcolato tenendo conto delle eventuali deduzioni indicate in tabella**

TABELLA DI VARIAZIONE del 07/12/2012 Pratica n. MT0190046 in atti dal 07/12/2012 TRASMISSIONE DATI AGEA AI SENSI DEL DL 3.10.2006 N.262 (n. 10189.1/2012)

Annotazioni: variazione colturale eseguita ai sensi del dl 3.10.2006 n. 262, convertito con modificazioni nella legge 24.11.2006 n. 286 e successive modificazioni (anno 2012)

Annotazione di immobile: deriva dal n.2-pereto parificato - variazione colturale eseguita ai sensi del dl 3.10.2006 n. 262, convertito con modificazioni nella legge 24.11.2006 n. 286 (anno 2007) - qualità dichiarata o parificata a coltura presente nel quadro tariffario del comune

Porzione	AA	AB	AC
Reddito dominicale	Euro 15,27	Euro 7,51	Euro 353,49
Reddito agrario	Euro 8,08	Euro 5,90	Euro 265,11
Deduzioni	-	-	-
Superficie m <sup>2</sup>	1.739	2.077	114.074
Qualità	SEMIN IRRIG	ULIVETO	SEMINATIVO
Classe	2	2	3

> Storia degli intestati dell'immobile

Dati identificativi: Immobile attuale - Comune di ROTONDELLA (H591) (MT) Foglio 62 Particella 35

▼ 1



▼



▼



▼



COMPRAVENDITA Rettifica la trasc. n.3000/2013 Nota presentata con Modello Unico n. 3462.1/2013 Reparto PI di MATERA in atti dal 14/05/2013

---

Visura telematica

Tributi speciali: Euro 0,90

## Catasto terreni

# Visura storica per immobile

Situazione degli atti informatizzati dall'impianto meccanografico al 16/03/2024



Immobile di catasto terreni



Causali di aggiornamento ed annotazioni

### Informazioni riportate negli atti del catasto al 16/03/2024

**Dati identificativi:** Comune di **ROTONDELLA (H591) (MT)**

Foglio **62** Particella **36**

#### Classamento:

**Redditi:** dominicale **Euro 87,39**

agrario **Euro 46,26**

Particella con qualità: **SEMIN IRRIG** di classe **2**

Superficie: **9.953 m<sup>2</sup>**

**Annotazione di immobile:** DERIVA DAL N.2-POMETO PARIFICATO

### > Intestati catastali



Diritto di: Proprieta' per 1/1

### > Dati identificativi

📅 dal 17/06/1995

**Immobile attuale**

Comune di **ROTONDELLA (H591) (MT)**

Foglio **62** Particella **36**

VARIAZIONE D'UFFICIO del 17/06/1995 in atti dal 22/06/1995 MOD.26 N.522/90 (n. 35.1/1995)

Annotazione di immobile: deriva dal n.2-pometo parificato

**Per ulteriori variazioni richiedere le visure storiche dei seguenti immobili soppressi, originari del precedente:**

Comune: **ROTONDELLA (H591) (MT)**

Foglio **55** Particella **335**

Foglio **55** Particella **336**

Foglio **62** Particella **2**

Foglio **62** Particella **3**

Foglio **62** Particella **6**

Foglio **62** Particella **7**

Foglio **63** Particella **9**

Foglio **63** Particella **10**

Foglio **63** Particella **13**

Foglio **63** Particella **16**

Foglio **63** Particella **23**

Foglio **63** Particella **25**



## > Dati di classamento

📅 dal 17/06/1995 al 23/11/2020

### Immobile attuale

Comune di **ROTONDELLA (H591) (MT)**

Foglio **62** Particella **36**

Redditi: dominicale **Euro 143,93 Lire 278.684**

agrario **Euro 77,10 Lire 149.295**

Particella con qualità: **FRUTTETO** di classe **01**  
Superficie: **9.953 m<sup>2</sup>**

Partita: **7612**

VARIAZIONE D'UFFICIO del 17/06/1995 in atti dal 22/06/1995 MOD.26 N.522/90 (n. 35.1/1995)

Annotazione di immobile: deriva dal n.2-pometo parificato

### Sono stati inoltre variati/soppressi i seguenti immobili:

Comune: **ROTONDELLA (H591) (MT)**

*Foglio 62 Particella 46*  
*Foglio 62 Particella 40*  
*Foglio 62 Particella 38*  
*Foglio 55 Particella 335*  
*Foglio 62 Particella 42*  
*Foglio 62 Particella 35*  
*Foglio 55 Particella 336*  
*Foglio 63 Particella 23*  
*Foglio 62 Particella 47*  
*Foglio 63 Particella 25*  
*Foglio 62 Particella 43*  
*Foglio 62 Particella 7*  
*Foglio 62 Particella 3*  
*Foglio 63 Particella 10*  
*Foglio 63 Particella 9*  
*Foglio 62 Particella 39*  
*Foglio 62 Particella 6*  
*Foglio 62 Particella 41*  
*Foglio 63 Particella 16*  
*Foglio 63 Particella 13*  
*Foglio 62 Particella 45*  
*Foglio 62 Particella 37*  
*Foglio 62 Particella 44*  
*Foglio 62 Particella 2*

📅 dal 23/11/2020

### Immobile attuale

Comune di **ROTONDELLA (H591) (MT)**

Foglio **62** Particella **36**

Redditi: dominicale **Euro 87,39**

agrario **Euro 46,26**

Particella con qualità: **SEMIN IRRIG** di classe **02**  
Superficie: **9.953 m<sup>2</sup>**

TABELLA DI VARIAZIONE del 10/07/2020 Pratica n. MT0055995 in atti dal 23/11/2020 TRASMISSIONE DATI AGEA AI SENSI DEL DL 3.10.2006 N. 262 (n. 15508.1/2020)

Annotazione di immobile: deriva dal n.2-pometo parificato

Annotazioni: variazione culturale eseguita ai sensi del dl 3.10.2006 n. 262, convertito con modificazioni nella legge 24.11.2006 n. 286 e successive modificazioni (anno 2020) - eseguita a seguito di dichiarazione resa il 10/07/2020 all'organismo pagatore agea con la domanda agea.adu.2020.1071605 (scheda validazione/fascicolo prot. n. agea.caa1927.2020.0000921)

## > Storia degli intestati dell'immobile

**Dati identificativi:** Immobile attuale - Comune di ROTONDELLA (H591) (MT) Foglio 62 Particella 36



Diritto di: Proprieta' per 1/1 (deriva dall'atto 2)

2. Atto del 27/03/2013 Pubblico ufficiale PLASMATI MASSIMO Sede TURSI (MT) Repertorio n. 1306 - COMPRAVENDITA Rettifica la trasc. n.3000/2013 Nota presentata con Modello Unico n. 3462.1/2013 Reparto PI di MATERA in atti dal 14/05/2013

---

*Visura telematica*

*Tributi speciali: Euro 0,90*

Catasto terreni  
**Visura storica per immobile**

Situazione degli atti informatizzati dall'impianto meccanografico al 16/03/2024



Immobile di catasto terreni



Causali di aggiornamento ed annotazioni

**Informazioni riportate negli atti del catasto al 16/03/2024**

**Dati identificativi:** Comune di ROTONDELLA (H591) (MT)

Foglio 62 Particella 37

**Classamento:**

Particella divisa in 2 porzioni

Totali particella:

Redditi: dominicale **Euro 240,27**

agrario **Euro 130,50**

Superficie: **18.100 m<sup>2</sup>**

**Il reddito dominicale è stato calcolato tenendo conto delle eventuali deduzioni indicate in tabella**

Porzione	AA	AB
Reddito dominicale	Euro 7,16	Euro 233,11
Reddito agrario	Euro 5,62	Euro 124,88
Deduzioni	-	-
Superficie m <sup>2</sup>	1.980	16.120
Qualità	ULIVETO	FRUTTETO
Classe	2	1

**Annotazione di immobile:** DERIVA DAL N.2-POMETO PARIFICATO

> **Intestati catastali**



Diritto di: Proprieta' per 1/1

> **Dati identificativi**

📅 dal 17/06/1995

**Immobile attuale**

Comune di **ROTONDELLA (H591) (MT)**

Foglio **62** Particella **37**

VARIAZIONE D'UFFICIO del 17/06/1995 in atti dal 22/06/1995 MOD.26 N.522/90 (n. 35.1/1995)

Annotazione di immobile: deriva dal n.2-pometo parificato

**Per ulteriori variazioni richiedere le visure storiche dei seguenti immobili soppressi, originari del precedente:**

Comune: **ROTONDELLA (H591) (MT)**

*Foglio 55 Particella 335*  
*Foglio 55 Particella 336*  
*Foglio 62 Particella 2*  
*Foglio 62 Particella 3*  
*Foglio 62 Particella 6*  
*Foglio 62 Particella 7*  
*Foglio 63 Particella 9*  
*Foglio 63 Particella 10*  
*Foglio 63 Particella 13*  
*Foglio 63 Particella 16*  
*Foglio 63 Particella 23*  
*Foglio 63 Particella 25*

---

## > Dati di classamento

📅 dal 17/06/1995 al 22/12/2009

**Immobile attuale**

Comune di **ROTONDELLA (H591) (MT)**

Foglio **62** Particella **37**

Redditi: dominicale **Euro 261,74 Lire 506.800**  
agrario **Euro 140,22 Lire 271.500**

Particella con qualità: **FRUTTETO** di classe **01**  
Superficie: **18.100 m<sup>2</sup>**

Partita: **7612**

VARIAZIONE D'UFFICIO del 17/06/1995 in atti dal 22/06/1995 MOD.26 N.522/90 (n. 35.1/1995)

Annotazione di immobile: deriva dal n.2-pometo parificato

**Sono stati inoltre variati/soppressi i seguenti immobili:**

Comune: **ROTONDELLA (H591) (MT)**

*Foglio 62 Particella 46*  
*Foglio 62 Particella 40*  
*Foglio 62 Particella 38*  
*Foglio 55 Particella 335*  
*Foglio 62 Particella 42*  
*Foglio 62 Particella 35*  
*Foglio 55 Particella 336*  
*Foglio 63 Particella 23*  
*Foglio 62 Particella 47*  
*Foglio 63 Particella 25*  
*Foglio 62 Particella 43*  
*Foglio 62 Particella 7*  
*Foglio 62 Particella 3*  
*Foglio 63 Particella 10*  
*Foglio 63 Particella 9*  
*Foglio 62 Particella 39*  
*Foglio 62 Particella 6*  
*Foglio 62 Particella 36*  
*Foglio 62 Particella 41*  
*Foglio 63 Particella 16*  
*Foglio 63 Particella 13*

Direzione Provinciale di Matera  
 Ufficio Provinciale - Territorio  
 Servizi Catastali

*Foglio 62 Particella 45*  
*Foglio 62 Particella 44*  
*Foglio 62 Particella 2*

📅 dal **22/12/2009**

**Immobile attuale**

Comune di **ROTONDELLA (H591) (MT)**

Foglio **62** Particella **37**

Particella divisa in **2** porzioni

Totali particella:

Redditi: dominicale **Euro 240,27**

agrario **Euro 130,50**

Superficie: **18.100** m<sup>2</sup>

**Il reddito dominicale è stato calcolato tenendo conto delle eventuali deduzioni indicate in tabella**

TABELLA DI VARIAZIONE del 22/12/2009 Pratica n. MT0206220 in atti dal 22/12/2009 TRASMISSIONE DATI AGEA AI SENSI DEL DL 3.10.2006 N.262 (n. 7020.1/2009)

Annotazione di immobile: deriva dal n.2-pometo parificato

Annotazioni: variazione culturale eseguita ai sensi del dl 3.10.2006 n. 262, convertito con modificazioni nella legge 24.11.2006 n. 286 e successive modificazioni (anno 2009)

Porzione	AA	AB
Reddito dominicale	Euro 7,16	Euro 233,11
Reddito agrario	Euro 5,62	Euro 124,88
Deduzioni	-	-
Superficie m <sup>2</sup>	1.980	16.120
Qualità	ULIVETO	FRUTTETO
Classe	2	1

## > Storia degli intestati dell'immobile

**Dati identificativi: Immobile attuale - Comune di ROTONDELLA (H591) (MT) Foglio 62 Particella 37**


- 1. VARIAZIONE D'UFFICIO del 17/06/1995 - MOD.26 N.522/90 n. 35.1/1995 in atti dal 22/06/1995
- 📅 dal 17/06/1995 al 27/03/2013

Diritto di: Proprieta' per 1000/1000 (deriva dall'atto 1)
- 2. Atto del 27/03/2013 Pubblico ufficiale PLASMATI MASSIMO Sede TURSI (MT) Repertorio n. 1306 - COMPRAVENDITA Rettificata dalla trasc. n.3462/2013 Nota presentata con Modello Unico n. 3000.1/2013 Reparto PI di MATERA in atti dal 24/04/2013
- 1

3. RETTIFICA DI INTESTAZIONE ALL'ATTUALITA' del 27/03/2013 Pubblico ufficiale PLASMATI MASSIMO Sede TURSI (MT) Repertorio n. 1306 - Trascrizione n. 3462/2013 Reparto PI di MATERA in atti dal 14/05/2013
- 📅 dal 27/03/2013 al 27/03/2013

Diritto di: Proprieta' per 1000/1000 (deriva dall'atto 3)
- 4. Atto del 27/03/2013 Pubblico ufficiale PLASMATI MASSIMO Sede TURSI (MT) Repertorio n. 1306 - COMPRAVENDITA Rettifica la trasc. n.3000/2013 Nota presentata con Modello Unico n. 3462.1/2013 Reparto



 dal 27/03/2013  
Diritto di: Proprieta' per 1/1 (deriva dall'atto 4)

PI di MATERA in atti dal 14/05/2013

---

*Visura telematica*

*Tributi speciali: Euro 0,90*

Catasto terreni  
**Visura storica per immobile**

Situazione degli atti informatizzati dall'impianto meccanografico al 16/03/2024



Immobile di catasto terreni



Causali di aggiornamento ed annotazioni

**Informazioni riportate negli atti del catasto al 16/03/2024**

**Dati identificativi:** Comune di ROTONDELLA (H591) (MT)

Foglio 62 Particella 38

**Classamento:**

Particella divisa in 3 porzioni

Totali particella:

Redditi: dominicale **Euro 11,19**

agrario **Euro 6,68**

Superficie: **1.912 m<sup>2</sup>**

**Il reddito dominicale è stato calcolato tenendo conto delle eventuali deduzioni indicate in tabella**

Porzione	AA	AB	AC
Reddito dominicale	Euro 7,96	Euro 0,85	Euro 2,38
Reddito agrario	Euro 4,22	Euro 0,67	Euro 1,79
Deduzioni	-	-	-
Superficie m <sup>2</sup>	907	236	769
Qualità	SEMIN IRRIG	ULIVETO	SEMINATIVO
Classe	2	2	3

**Annotazione di immobile:** DERIVA DAL N.3-PERETO PARIFICATO - VARIAZIONE COLTURALE ESEGUITA AI SENSI DEL DL 3.10.2006 N. 262, CONVERTITO CON MODIFICAZIONI NELLA LEGGE 24.11.2006 N. 286 (ANNO 2007) - QUALITA` DICHIARATA O PARIFICATA A COLTURA PRESENTE NEL QUADRO TARIFFARIO DEL COMUNE

## > Intestati catastali



Diritto di: Proprietà per 1/1

## > Dati identificativi

📅 dal 17/06/1995

Immobile attuale

Comune di **ROTONDELLA (H591) (MT)**

Foglio **62** Particella **38**

VARIAZIONE D'UFFICIO del 17/06/1995 in atti dal 22/06/1995 MOD.26 N.522/90 (n. 35.1/1995)

Annotazione di immobile: deriva dal n.3-pereto parificato

**Per ulteriori variazioni richiedere le visure storiche dei seguenti immobili soppressi, originari del precedente:**

Comune: **ROTONDELLA (H591) (MT)**

*Foglio 55 Particella 335*

*Foglio 55 Particella 336*

*Foglio 62 Particella 2*

*Foglio 62 Particella 3*

*Foglio 62 Particella 6*

*Foglio 62 Particella 7*

*Foglio 63 Particella 9*

*Foglio 63 Particella 10*

*Foglio 63 Particella 13*

*Foglio 63 Particella 16*

*Foglio 63 Particella 23*

*Foglio 63 Particella 25*

## > Dati di classamento

📅 dal 17/06/1995 al 13/12/2007

Immobile attuale

Comune di **ROTONDELLA (H591) (MT)**

Foglio **62** Particella **38**

Redditi: dominicale **Euro 27,65 Lire 53.536**

agrario **Euro 14,81 Lire 28.680**

Particella con qualità: **FRUTTETO** di classe **01**  
Superficie: **1.912 m<sup>2</sup>**

Partita: **7612**

VARIAZIONE D'UFFICIO del 17/06/1995 in atti dal 22/06/1995 MOD.26 N.522/90 (n. 35.1/1995)

Annotazione di immobile: deriva dal n.3-pereto parificato

**Sono stati inoltre variati/soppressi i seguenti immobili:**

Comune: **ROTONDELLA (H591) (MT)**

*Foglio 62 Particella 46*

*Foglio 62 Particella 40*

*Foglio 55 Particella 335*

*Foglio 62 Particella 42*

*Foglio 62 Particella 35*

*Foglio 55 Particella 336*

*Foglio 63 Particella 23*

*Foglio 62 Particella 47*



Direzione Provinciale di Matera  
 Ufficio Provinciale - Territorio  
 Servizi Catastali

*Foglio 63 Particella 25  
 Foglio 62 Particella 43  
 Foglio 62 Particella 7  
 Foglio 62 Particella 3  
 Foglio 63 Particella 10  
 Foglio 63 Particella 9  
 Foglio 62 Particella 39  
 Foglio 62 Particella 6  
 Foglio 62 Particella 36  
 Foglio 62 Particella 41  
 Foglio 63 Particella 16  
 Foglio 63 Particella 13  
 Foglio 62 Particella 45  
 Foglio 62 Particella 37  
 Foglio 62 Particella 44  
 Foglio 62 Particella 2*

📅 dal **13/12/2007** al **07/12/2012**

**Immobile attuale**

Comune di **ROTONDELLA (H591) (MT)**

Foglio **62** Particella **38**

Redditi: dominicale **Euro 5,92**  
 agrario **Euro 4,44**

Particella con qualità: **SEMINATIVO** di classe **03**  
 Superficie: **1.912 m<sup>2</sup>**

TABELLA DI VARIAZIONE del 13/12/2007 Pratica n. MT0293361 in atti dal 13/12/2007 TRASMISSIONE DATI AGEA AI SENSI DEL DL 3.10.2006 N.262 (n. 73666.1/2007)

Annotazione di immobile: deriva dal n.3-pereto parificato - variazione colturale eseguita ai sensi del dl 3.10.2006 n. 262, convertito con modificazioni nella legge 24.11.2006 n. 286 (anno 2007) - qualità dichiarata o parificata a coltura presente nel quadro tariffario del comune

📅 dal **07/12/2012**

**Immobile attuale**

Comune di **ROTONDELLA (H591) (MT)**

Foglio **62** Particella **38**

Particella divisa in **3** porzioni

Totali particella:

Redditi: dominicale **Euro 11,19**  
 agrario **Euro 6,68**

Superficie: **1.912 m<sup>2</sup>**

**Il reddito dominicale è stato calcolato tenendo conto delle eventuali deduzioni indicate in tabella**

TABELLA DI VARIAZIONE del 07/12/2012 Pratica n. MT0190047 in atti dal 07/12/2012 TRASMISSIONE DATI AGEA AI SENSI DEL DL 3.10.2006 N.262 (n. 10190.1/2012)

Annotazione di immobile: deriva dal n.3-pereto parificato - variazione colturale eseguita ai sensi del dl 3.10.2006 n. 262, convertito con modificazioni nella legge 24.11.2006 n. 286 (anno 2007) - qualità dichiarata o parificata a coltura presente nel quadro tariffario del comune

Annotazioni: variazione colturale eseguita ai sensi del dl 3.10.2006 n. 262, convertito con modificazioni nella legge 24.11.2006 n. 286 e successive modificazioni (anno 2012)

Porzione	AA	AB	AC
Reddito dominicale	Euro 7,96	Euro 0,85	Euro 2,38
Reddito agrario	Euro 4,22	Euro 0,67	Euro 1,79
Deduzioni	-	-	-
Superficie m <sup>2</sup>	907	236	769
Qualità	SEMIN IRRIG	ULIVETO	SEMINATIVO
Classe	2	2	3

> Storia degli intestati dell'immobile

Dati identificativi: Immobile attuale - Comune di ROTONDELLA (H591) (MT) Foglio 62 Particella 38

▼ 1



▼



▼



▼

 dal 27/03/2013  
Diritto di: Proprieta' per 1/1 (deriva dall'atto 4)

4. Atto del 27/03/2013 Pubblico ufficiale PLASMATI MASSIMO Sede TURSI (MT) Repertorio n. 1306 - COMPRAVENDITA Rettifica la trasc. n.3000/2013 Nota presentata con Modello Unico n. 3462.1/2013 Reparto PI di MATERA in atti dal 14/05/2013

---

Visura telematica

Tributi speciali: Euro 0,90

## Catasto terreni

# Visura storica per immobile

Situazione degli atti informatizzati dall'impianto meccanografico al 16/03/2024



Immobile di catasto terreni



Causali di aggiornamento ed annotazioni

### Informazioni riportate negli atti del catasto al 16/03/2024

**Dati identificativi:** Comune di **ROTONDELLA (H591) (MT)**

Foglio **62** Particella **40**

#### Classamento:

**Redditi:** dominicale **Euro 528,66**

agrario **Euro 279,88**

Particella con qualità: **SEMIN IRRIG** di classe **2**

Superficie: **60.213 m<sup>2</sup>**

**Annotazione di immobile:** DERIVA DAL N.6-PESCHETO PARIFICATO - VARIAZIONE COLTURALE ESEGUITA AI SENSI DEL DL 3.10.2006 N. 262, CONVERTITO CON MODIFICAZIONI NELLA LEGGE 24.11.2006 N. 286 (ANNO 2007) - QUALITA' DICHIARATA O PARIFICATA A COLTURA PRESENTE NEL QUADRO TARIFFARIO DEL COMUNE

### > Intestati catastali

> 1

### > Dati identificativi

📅 dal **17/06/1995**

**Immobile attuale**

Comune di **ROTONDELLA (H591) (MT)**

Foglio **62** Particella **40**

VARIAZIONE D'UFFICIO del 17/06/1995 in atti dal 22/06/1995 MOD.26 N.522/90 (n. 35.1/1995)

Annotazione di immobile: deriva dal n.6-pescheto parificato

**Per ulteriori variazioni richiedere le visure storiche dei seguenti immobili soppressi, originari del precedente:**

Comune: **ROTONDELLA (H591) (MT)**

*Foglio 55 Particella 335*

*Foglio 55 Particella 336*

*Foglio 62 Particella 2*

*Foglio 62 Particella 3*

*Foglio 62 Particella 6*

*Foglio 62 Particella 7*

*Foglio 63 Particella 9*

*Foglio 63 Particella 10*

*Foglio 63 Particella 13*

*Foglio 63 Particella 16*

*Foglio 63 Particella 23*

*Foglio 63 Particella 25*

## > Dati di classamento

📅 dal 17/06/1995 al 13/12/2007

### Immobile attuale

Comune di **ROTONDELLA (H591) (MT)**

Foglio **62** Particella **40**

Redditi: dominicale **Euro 870,73 Lire 1.685.964**  
agrario **Euro 466,46 Lire 903.195**

Particella con qualità: **FRUTTETO** di classe **01**  
Superficie: **60.213 m<sup>2</sup>**

Partita: **7612**

VARIAZIONE D'UFFICIO del 17/06/1995 in atti dal 22/06/1995 MOD.26 N.522/90 (n. 35.1/1995)

Annotazione di immobile: deriva dal n.6-pescheto parificato

**Sono stati inoltre variati/soppressi i seguenti immobili:**

Comune: **ROTONDELLA (H591) (MT)**

*Foglio 62 Particella 46*  
*Foglio 62 Particella 38*  
*Foglio 55 Particella 335*  
*Foglio 62 Particella 42*  
*Foglio 62 Particella 35*  
*Foglio 55 Particella 336*  
*Foglio 63 Particella 23*  
*Foglio 62 Particella 47*  
*Foglio 63 Particella 25*  
*Foglio 62 Particella 43*  
*Foglio 62 Particella 7*  
*Foglio 62 Particella 3*  
*Foglio 63 Particella 10*  
*Foglio 63 Particella 9*  
*Foglio 62 Particella 39*  
*Foglio 62 Particella 6*  
*Foglio 62 Particella 36*  
*Foglio 62 Particella 41*  
*Foglio 63 Particella 16*  
*Foglio 63 Particella 13*  
*Foglio 62 Particella 45*  
*Foglio 62 Particella 37*  
*Foglio 62 Particella 44*  
*Foglio 62 Particella 2*

📅 dal 13/12/2007 al 10/12/2010

### Immobile attuale

Comune di **ROTONDELLA (H591) (MT)**

Foglio **62** Particella **40**

Redditi: dominicale **Euro 186,58**  
agrario **Euro 139,94**

Particella con qualità: **SEMINATIVO** di classe **03**  
Superficie: **60.213 m<sup>2</sup>**

TABELLA DI VARIAZIONE del 13/12/2007 Pratica n. MT0293362 in atti dal 13/12/2007 TRASMISSIONE DATI AGEA AI SENSI DEL DL 3.10.2006 N.262 (n. 73667.1/2007)

Annotazione di immobile: deriva dal n.6-pescheto parificato - variazione colturale eseguita ai sensi del dl 3.10.2006 n. 262, convertito con modificazioni nella legge 24.11.2006 n. 286 (anno 2007) - qualità dichiarata o parificata a coltura presente nel quadro tariffario del comune

📅 dal 10/12/2010 al 23/11/2020

**Immobile attuale**

Comune di **ROTONDELLA (H591) (MT)**

Foglio **62** Particella **40**

Particella divisa in **2** porzioni

Totali particella:

Redditi: dominicale **Euro 527,08**

agrario **Euro 279,33**

Superficie: **60.213 m<sup>2</sup>**

**Il reddito dominicale è stato calcolato tenendo conto delle eventuali deduzioni indicate in tabella**

Porzione	AA	AB
Reddito dominicale	Euro 525,98	Euro 1,10
Reddito agrario	Euro 278,46	Euro 0,87
Deduzioni	-	-
Superficie m <sup>2</sup>	59.908	305
Qualità	SEMIN IRRIG	ULIVETO
Classe	2	2

TABELLA DI VARIAZIONE del 10/12/2010 Pratica n. MT0278681 in atti dal 10/12/2010 TRASMISSIONE DATI AGEA AI SENSI DEL DL 3.10.2006 N.262 (n. 9387.1/2010)

Annotazione di immobile: deriva dal n.6-pescheto parificato - variazione colturale eseguita ai sensi del dl 3.10.2006 n. 262, convertito con modificazioni nella legge 24.11.2006 n. 286 (anno 2007) - qualità dichiarata o parificata a coltura presente nel quadro tariffario del comune

Annotazioni: variazione colturale eseguita ai sensi del dl 3.10.2006 n. 262, convertito con modificazioni nella legge 24.11.2006 n. 286 e successive modificazioni (anno 2010)

📅 dal 23/11/2020

**Immobile attuale**

Comune di **ROTONDELLA (H591) (MT)**

Foglio **62** Particella **40**

Redditi: dominicale **Euro 528,66**

agrario **Euro 279,88**

Particella con qualità: **SEMIN IRRIG** di classe **02**

Superficie: **60.213 m<sup>2</sup>**

TABELLA DI VARIAZIONE del 10/07/2020 Pratica n. MT0055996 in atti dal 23/11/2020 TRASMISSIONE DATI AGEA AI SENSI DEL DL 3.10.2006 N. 262 (n. 15509.1/2020)

Annotazione di immobile: deriva dal n.6-pescheto parificato - variazione colturale eseguita ai sensi del dl 3.10.2006 n. 262, convertito con modificazioni nella legge 24.11.2006 n. 286 (anno 2007) - qualità dichiarata o parificata a coltura presente nel quadro tariffario del comune

Annotazioni: variazione colturale eseguita ai sensi del dl 3.10.2006 n. 262, convertito con modificazioni nella legge 24.11.2006 n. 286 e successive modificazioni (anno 2020) - eseguita a seguito di dichiarazione resa il 10/07/2020 all'organismo pagatore agea con la domanda agea.adu.2020.1071605 (scheda validazione/ fascicolo prot. n. agea.caa1927.2020.0000921)

> Storia degli intestati dell'immobile

Dati identificativi: Immobile attuale - Comune di ROTONDELLA (H591) (MT) Foglio 62 Particella 40

▼ 1



▼



▼



▼



MASSIMO Sede TURSI (MT) Repertorio n. 1306 -  
COMPRAVENDITA Rettifica la trasc. n.3000/2013 Nota  
presentata con Modello Unico n. 3462.1/2013 Reparto  
PI di MATERA in atti dal 14/05/2013

---

Visura telematica

Tributi speciali: Euro 0,90

Catasto terreni  
**Visura storica per immobile**

Situazione degli atti informatizzati dall'impianto meccanografico al 16/03/2024



Immobile di catasto terreni



Causali di aggiornamento ed annotazioni

**Informazioni riportate negli atti del catasto al 16/03/2024**

**Dati identificativi:** Comune di ROTONDELLA (H591) (MT)

Foglio 62 Particella 41

**Classamento:**

Particella divisa in 2 porzioni

Totali particella:

Redditi: dominicale **Euro 1.076,70**

agrario **Euro 570,88**

Superficie: **116.579 m<sup>2</sup>**

**Il reddito dominicale è stato calcolato tenendo conto delle eventuali deduzioni indicate in tabella**

Porzione	AA	AB
Reddito dominicale	Euro 135,32	Euro 941,38
Reddito agrario	Euro 72,50	Euro 498,38
Deduzioni	-	-
Superficie m <sup>2</sup>	9.358	107.221
Qualità	FRUTTETO	SEMIN IRRIG
Classe	1	2

**Annotazione di immobile:** DERIVA DAL N.6-POMETO PARIFICATO

> **Intestati catastali**



Diritto di: Proprieta' per 1/1

> **Dati identificativi**

📅 dal 17/06/1995

**Immobile attuale**

Comune di **ROTONDELLA (H591) (MT)**

Foglio **62** Particella **41**

VARIAZIONE D'UFFICIO del 17/06/1995 in atti dal 22/06/1995 MOD.26 N.522/90 (n. 35.1/1995)

Annotazione di immobile: deriva dal n.6-pometo parificato

**Per ulteriori variazioni richiedere le visure storiche dei seguenti immobili soppressi, originari del precedente:**

Comune: **ROTONDELLA (H591) (MT)**

*Foglio 55 Particella 335*  
*Foglio 55 Particella 336*  
*Foglio 62 Particella 2*  
*Foglio 62 Particella 3*  
*Foglio 62 Particella 6*  
*Foglio 62 Particella 7*  
*Foglio 63 Particella 9*  
*Foglio 63 Particella 10*  
*Foglio 63 Particella 13*  
*Foglio 63 Particella 16*  
*Foglio 63 Particella 23*  
*Foglio 63 Particella 25*

## > Dati di classamento

📅 dal 17/06/1995 al 23/11/2020

**Immobile attuale**

Comune di **ROTONDELLA (H591) (MT)**

Foglio **62** Particella **41**

Redditi: dominicale **Euro 1.685,82 Lire 3.264.212**  
agrario **Euro 903,12 Lire 1.748.685**

Particella con qualità: **FRUTTETO** di classe **01**  
Superficie: **116.579 m<sup>2</sup>**

Partita: **7612**

VARIAZIONE D'UFFICIO del 17/06/1995 in atti dal 22/06/1995 MOD.26 N.522/90 (n. 35.1/1995)

Annotazione di immobile: deriva dal n.6-pometo parificato

**Sono stati inoltre variati/soppressi i seguenti immobili:**

Comune: **ROTONDELLA (H591) (MT)**

*Foglio 62 Particella 46*  
*Foglio 62 Particella 40*  
*Foglio 62 Particella 38*  
*Foglio 55 Particella 335*  
*Foglio 62 Particella 42*  
*Foglio 62 Particella 35*  
*Foglio 55 Particella 336*  
*Foglio 63 Particella 23*  
*Foglio 62 Particella 47*  
*Foglio 63 Particella 25*  
*Foglio 62 Particella 43*  
*Foglio 62 Particella 7*  
*Foglio 62 Particella 3*  
*Foglio 63 Particella 10*  
*Foglio 63 Particella 9*  
*Foglio 62 Particella 39*  
*Foglio 62 Particella 6*  
*Foglio 62 Particella 36*  
*Foglio 63 Particella 16*  
*Foglio 63 Particella 13*  
*Foglio 62 Particella 45*



Foglio 62 Particella 37  
Foglio 62 Particella 44  
Foglio 62 Particella 2

 dal 23/11/2020

**Immobile attuale**

Comune di **ROTONDELLA (H591) (MT)**

Foglio **62** Particella **41**

Particella divisa in **2** porzioni

Totali particella:

Redditi: dominicale **Euro 1.076,70**

agrario **Euro 570,88**

Superficie: **116.579** m<sup>2</sup>

**Il reddito dominicale è stato calcolato tenendo conto delle eventuali deduzioni indicate in tabella**

Porzione	AA	AB
Reddito dominicale	Euro 135,32	Euro 941,38
Reddito agrario	Euro 72,50	Euro 498,38
Deduzioni	-	-
Superficie m <sup>2</sup>	9.358	107.221
Qualità	FRUTTETO	SEMIN IRRIG
Classe	1	2

TABELLA DI VARIAZIONE del 10/07/2020 Pratica n. MT0055997 in atti dal 23/11/2020 TRASMISSIONE DATI AGEA AI SENSI DEL DL 3.10.2006 N. 262 (n. 15510.1/2020)

Annotazioni: variazione colturale eseguita ai sensi del dl 3.10.2006 n. 262, convertito con modificazioni nella legge 24.11.2006 n. 286 e successive modificazioni (anno 2020) - eseguita a seguito di dichiarazione resa il 10/07/2020 all'organismo pagatore agea con la domanda agea.adu.2020.1071605 (scheda validazione/fascicolo prot. n. agea.caa1927.2020.0000921)  
Annotazione di immobile: deriva dal n.6-pometo parificato

---

> **Storia degli intestati dell'immobile**

**Dati identificativi:** Immobile attuale - Comune di **ROTONDELLA (H591) (MT)** Foglio 62 Particella 41



 dal 27/03/2013 al 27/03/2013

Diritto di: Proprietà per 1000/1000 (deriva dall'atto 3)

3. RETTIFICA DI INTESTAZIONE ALL'ATTUALITA' del 27/03/2013 Pubblico ufficiale PLASMATI MASSIMO Sede TURSI (MT) Repertorio n. 1306 - Trascrizione n. 3462/2013 Reparto PI di MATERA in atti dal 14/05/2013

4. Atto del 27/03/2013 Pubblico ufficiale PLASMATI MASSIMO Sede TURSI (MT) Repertorio n. 1306 - COMPRAVENDITA Rettifica la trasc. n.3000/2013 Nota presentata con Modello Unico n. 3462.1/2013 Reparto

➤ 1

📅 dal 27/03/2013  
Diritto di: Proprieta' per 1/1 (deriva dall'atto 4)

PI di MATERA in atti dal 14/05/2013

---

*Visura telematica*

*Tributi speciali: Euro 0,90*

Catasto terreni  
**Visura storica per immobile**

Situazione degli atti informatizzati dall'impianto meccanografico al 16/03/2024



Immobile di catasto terreni



Causali di aggiornamento ed annotazioni

**Informazioni riportate negli atti del catasto al 16/03/2024**

**Dati identificativi:** Comune di ROTONDELLA (H591) (MT)

Foglio 62 Particella 42

**Classamento:**

Particella divisa in 2 porzioni

Totali particella:

Redditi: dominicale **Euro 296,89**

agrario **Euro 223,14**

Superficie: **95.203** m<sup>2</sup>

**Il reddito dominicale è stato calcolato tenendo conto delle eventuali deduzioni indicate in tabella**

Porzione	AA	AB
Reddito dominicale	Euro 283,73	Euro 13,16
Reddito agrario	Euro 212,80	Euro 10,34
Deduzioni	-	-
Superficie m <sup>2</sup>	91.562	3.641
Qualità	SEMINATIVO	ULIVETO
Classe	3	2

**Annotazione di immobile:** DERIVA DAL N.6-PERETO PARIFICATO - VARIAZIONE COLTURALE ESEGUITA AI SENSI DEL DL 3.10.2006 N. 262, CONVERTITO CON MODIFICAZIONI NELLA LEGGE 24.11.2006 N. 286 (ANNO 2007) - QUALITA' DICHIARATA O PARIFICATA A COLTURA PRESENTE NEL QUADRO TARIFFARIO DEL COMUNE

## > Intestati catastali



Diritto di: Proprietà per 1/1

## > Dati identificativi

📅 dal 17/06/1995

Immobile attuale

Comune di **ROTONDELLA (H591) (MT)**

Foglio **62** Particella **42**

VARIAZIONE D'UFFICIO del 17/06/1995 in atti dal 22/06/1995 MOD.26 N.522/90 (n. 35.1/1995)

Annotazione di immobile: deriva dal n.6-pereto parificato

**Per ulteriori variazioni richiedere le visure storiche dei seguenti immobili soppressi, originari del precedente:**

Comune: **ROTONDELLA (H591) (MT)**

*Foglio 55 Particella 335*

*Foglio 55 Particella 336*

*Foglio 62 Particella 2*

*Foglio 62 Particella 3*

*Foglio 62 Particella 6*

*Foglio 62 Particella 7*

*Foglio 63 Particella 9*

*Foglio 63 Particella 10*

*Foglio 63 Particella 13*

*Foglio 63 Particella 16*

*Foglio 63 Particella 23*

*Foglio 63 Particella 25*

## > Dati di classamento

📅 dal 17/06/1995 al 13/12/2007

Immobile attuale

Comune di **ROTONDELLA (H591) (MT)**

Foglio **62** Particella **42**

Redditi: dominicale **Euro 1.376,71 Lire 2.665.684**

agrario **Euro 737,52 Lire 1.428.045**

Particella con qualità: **FRUTTETO** di classe **01**  
Superficie: **95.203 m<sup>2</sup>**

Partita: **7612**

VARIAZIONE D'UFFICIO del 17/06/1995 in atti dal 22/06/1995 MOD.26 N.522/90 (n. 35.1/1995)

Annotazione di immobile: deriva dal n.6-pereto parificato

**Sono stati inoltre variati/soppressi i seguenti immobili:**

Comune: **ROTONDELLA (H591) (MT)**

*Foglio 62 Particella 46*

*Foglio 62 Particella 40*

*Foglio 62 Particella 38*

*Foglio 55 Particella 335*

*Foglio 62 Particella 35*

*Foglio 55 Particella 336*

*Foglio 63 Particella 23*

*Foglio 62 Particella 47*

*Foglio 63 Particella 25  
Foglio 62 Particella 43  
Foglio 62 Particella 7  
Foglio 62 Particella 3  
Foglio 63 Particella 10  
Foglio 63 Particella 9  
Foglio 62 Particella 39  
Foglio 62 Particella 6  
Foglio 62 Particella 36  
Foglio 62 Particella 41  
Foglio 63 Particella 16  
Foglio 63 Particella 13  
Foglio 62 Particella 45  
Foglio 62 Particella 37  
Foglio 62 Particella 44  
Foglio 62 Particella 2*

 dal 13/12/2007

**Immobile attuale**

Comune di **ROTONDELLA (H591) (MT)**

Foglio **62** Particella **42**

Particella divisa in **2** porzioni

Totali particella:

Redditi: dominicale **Euro 296,89**

                  agrario **Euro 223,14**

Superficie: **95.203** m<sup>2</sup>

**Il reddito dominicale è stato calcolato tenendo conto delle eventuali deduzioni indicate in tabella**

Porzione	AA	AB
Reddito dominicale	Euro 283,73	Euro 13,16
Reddito agrario	Euro 212,80	Euro 10,34
Deduzioni	-	-
Superficie m <sup>2</sup>	91.562	3.641
Qualità	SEMINATIVO	ULIVETO
Classe	3	2

TABELLA DI VARIAZIONE del 13/12/2007 Pratica n. MT0293363 in atti dal 13/12/2007 TRASMISSIONE DATI AGEA AI SENSI DEL DL 3.10.2006 N.262 (n. 73668.1/2007)

Annotazione di immobile: deriva dal n.6-pereto parificato - variazione colturale eseguita ai sensi del dl 3.10.2006 n. 262, convertito con modificazioni nella legge 24.11.2006 n. 286 (anno 2007) - qualità dichiarata o parificata a coltura presente nel quadro tariffario del comune

> Storia degli intestati dell'immobile

Dati identificativi: Immobile attuale - Comune di ROTONDELLA (H591) (MT) Foglio 62 Particella 42



 dal 27/03/2013  
Diritto di: Proprieta' per 1/1 (deriva dall'atto 4)

4. Atto del 27/03/2013 Pubblico ufficiale PLASMATI MASSIMO Sede TURSI (MT) Repertorio n. 1306 - COMPRAVENDITA Rettifica la trasc. n.3000/2013 Nota presentata con Modello Unico n. 3462.1/2013 Reparto PI di MATERA in atti dal 14/05/2013

---

Visura telematica

Tributi speciali: Euro 0,90

## Catasto terreni

# Visura storica per immobile

Situazione degli atti informatizzati dall'impianto meccanografico al 16/03/2024



Immobile di catasto terreni



Causali di aggiornamento ed annotazioni

### Informazioni riportate negli atti del catasto al 16/03/2024

**Dati identificativi:** Comune di ROTONDELLA (H591) (MT)

Foglio 62 Particella 43

#### Classamento:

Particella divisa in 2 porzioni

Totali particella:

Redditi: dominicale **Euro 182,93**

agrario **Euro 98,00**

Superficie: **12.650 m<sup>2</sup>**

**Il reddito dominicale è stato calcolato tenendo conto delle eventuali deduzioni indicate in tabella**

Porzione	AA	AB
Reddito dominicale	Euro 60,97	Euro 121,96
Reddito agrario	Euro 32,66	Euro 65,34
Deduzioni	-	-
Superficie m <sup>2</sup>	4.216	8.434
Qualità	FRUTTETO	FRUTT IRRIG
Classe	1	U

**Annotazione di immobile:** DERIVA DAL N.6-PESCHETO PARIFICATO

### > Intestati catastali



Diritto di: Proprieta' per 1/1

### > Dati identificativi

📅 dal 17/06/1995

**Immobile attuale**

Comune di **ROTONDELLA (H591) (MT)**

Foglio **62** Particella **43**

VARIAZIONE D'UFFICIO del 17/06/1995 in atti dal 22/06/1995 MOD.26 N.522/90 (n. 35.1/1995)

Annotazione di immobile: deriva dal n.6-pescheto parificato

**Per ulteriori variazioni richiedere le visure storiche dei seguenti immobili soppressi, originari del precedente:**

Comune: **ROTONDELLA (H591) (MT)**

*Foglio 55 Particella 335*  
*Foglio 55 Particella 336*  
*Foglio 62 Particella 2*  
*Foglio 62 Particella 3*  
*Foglio 62 Particella 6*  
*Foglio 62 Particella 7*  
*Foglio 63 Particella 9*  
*Foglio 63 Particella 10*  
*Foglio 63 Particella 13*  
*Foglio 63 Particella 16*  
*Foglio 63 Particella 23*  
*Foglio 63 Particella 25*

## > Dati di classamento

📅 dal 17/06/1995 al 10/12/2010

**Immobile attuale**

Comune di **ROTONDELLA (H591) (MT)**

Foglio **62** Particella **43**

Redditi: dominicale **Euro 182,93 Lire 354.200**

agrario **Euro 98,00 Lire 189.750**

Particella con qualità: **FRUTTETO** di classe **01**  
Superficie: **12.650 m<sup>2</sup>**

Partita: **7612**

VARIAZIONE D'UFFICIO del 17/06/1995 in atti dal 22/06/1995 MOD.26 N.522/90 (n. 35.1/1995)

Annotazione di immobile: deriva dal n.6-pescheto parificato

**Sono stati inoltre variati/soppressi i seguenti immobili:**

Comune: **ROTONDELLA (H591) (MT)**

*Foglio 62 Particella 46*  
*Foglio 62 Particella 40*  
*Foglio 62 Particella 38*  
*Foglio 55 Particella 335*  
*Foglio 62 Particella 42*  
*Foglio 62 Particella 35*  
*Foglio 55 Particella 336*  
*Foglio 63 Particella 23*  
*Foglio 62 Particella 47*  
*Foglio 63 Particella 25*  
*Foglio 62 Particella 7*  
*Foglio 62 Particella 3*  
*Foglio 63 Particella 10*  
*Foglio 63 Particella 9*  
*Foglio 62 Particella 39*  
*Foglio 62 Particella 6*  
*Foglio 62 Particella 36*  
*Foglio 62 Particella 41*  
*Foglio 63 Particella 16*  
*Foglio 63 Particella 13*  
*Foglio 62 Particella 45*



Foglio 62 Particella 37  
Foglio 62 Particella 44  
Foglio 62 Particella 2

 dal 10/12/2010

**Immobile attuale**

Comune di **ROTONDELLA (H591) (MT)**

Foglio **62** Particella **43**

Particella divisa in **2** porzioni

Totali particella:

Redditi: dominicale **Euro 182,93**

agrario **Euro 98,00**

Superficie: **12.650** m<sup>2</sup>

**Il reddito dominicale è stato calcolato tenendo conto delle eventuali deduzioni indicate in tabella**

Porzione	AA	AB
Reddito dominicale	Euro 60,97	Euro 121,96
Reddito agrario	Euro 32,66	Euro 65,34
Deduzioni	-	-
Superficie m <sup>2</sup>	4.216	8.434
Qualità	FRUTTETO	FRUTT IRRIG
Classe	1	U

TABELLA DI VARIAZIONE del 10/12/2010 Pratica n. MT0278682 in atti dal 10/12/2010 TRASMISSIONE DATI AGEA AI SENSI DEL DL 3.10.2006 N.262 (n. 9388.1/2010)

Annotazioni: variazione colturale eseguita ai sensi del dl 3.10.2006 n. 262, convertito con modificazioni nella legge 24.11.2006 n. 286 e successive modificazioni (anno 2010) porzione ab: classamento per parificazione con la qualità 47 - frutteto , classe 01  
Annotazione di immobile: deriva dal n.6-pescheto parificato

---

## > Storia degli intestati dell'immobile


**Dati identificativi:** Immobile attuale - Comune di ROTONDELLA (H591) (MT) Foglio 62 Particella 43



27/03/2013 Pubblico ufficiale PLASMATI MASSIMO Sede TURSI (MT) Repertorio n. 1306 - Trascrizione n. 3462/2013 Reparto PI di MATERA in atti dal 14/05/2013

4. Atto del 27/03/2013 Pubblico ufficiale PLASMATI MASSIMO Sede TURSI (MT) Repertorio n. 1306 - COMPRAVENDITA Rettifica la trasc. n.3000/2013 Nota presentata con Modello Unico n. 3462.1/2013 Reparto

➤ 1

 dal 27/03/2013  
Diritto di: Proprieta' per 1/1 (deriva dall'atto 4)

PI di MATERA in atti dal 14/05/2013

---

*Visura telematica*

*Tributi speciali: Euro 0,90*

Catasto terreni  
**Visura storica per immobile**

Situazione degli atti informatizzati dall'impianto meccanografico al 16/03/2024



Immobile di catasto terreni



Causali di aggiornamento ed annotazioni

**Informazioni riportate negli atti del catasto al 16/03/2024**

**Dati identificativi:** Comune di ROTONDELLA (H591) (MT)

Foglio 62 Particella 47

**Classamento:**

Particella divisa in 2 porzioni

Totali particella:

Redditi: dominicale **Euro 43,81**

agrario **Euro 23,48**

Superficie: **3.030 m<sup>2</sup>**

**Il reddito dominicale è stato calcolato tenendo conto delle eventuali deduzioni indicate in tabella**

Porzione	AA	AB
Reddito dominicale	Euro 24,35	Euro 19,46
Reddito agrario	Euro 13,05	Euro 10,43
Deduzioni	-	-
Superficie m <sup>2</sup>	1.684	1.346
Qualità	FRUTTETO	FRUTT IRRIG
Classe	1	U

**Annotazione di immobile:** DERIVA DAL N.7-PESCHETO PARIFICATO

> **Intestati catastali**



> **Dati identificativi**

📅 dal 17/06/1995

**Immobile attuale**

Comune di **ROTONDELLA (H591) (MT)**

Foglio **62** Particella **47**

VARIAZIONE D'UFFICIO del 17/06/1995 in atti dal 22/06/1995 MOD.26 N.522/90 (n. 35.1/1995)

Annotazione di immobile: deriva dal n.7-pescheto parificato

**Per ulteriori variazioni richiedere le visure storiche dei seguenti immobili soppressi, originari del precedente:**

Comune: **ROTONDELLA (H591) (MT)**

*Foglio 55 Particella 335*  
*Foglio 55 Particella 336*  
*Foglio 62 Particella 2*  
*Foglio 62 Particella 3*  
*Foglio 62 Particella 6*  
*Foglio 62 Particella 7*  
*Foglio 63 Particella 9*  
*Foglio 63 Particella 10*  
*Foglio 63 Particella 13*  
*Foglio 63 Particella 16*  
*Foglio 63 Particella 23*  
*Foglio 63 Particella 25*

---

## > Dati di classamento

📅 dal 17/06/1995 al 10/12/2010

**Immobile attuale**

Comune di **ROTONDELLA (H591) (MT)**

Foglio **62** Particella **47**

Redditi: dominicale **Euro 43,82 Lire 84.840**

agrario **Euro 23,47 Lire 45.450**

Particella con qualità: **FRUTTETO** di classe **01**  
Superficie: **3.030 m<sup>2</sup>**

Partita: **7612**

VARIAZIONE D'UFFICIO del 17/06/1995 in atti dal 22/06/1995 MOD.26 N.522/90 (n. 35.1/1995)

Annotazione di immobile: deriva dal n.7-pescheto parificato

**Sono stati inoltre variati/soppressi i seguenti immobili:**

Comune: **ROTONDELLA (H591) (MT)**

*Foglio 62 Particella 46*  
*Foglio 62 Particella 40*  
*Foglio 62 Particella 38*  
*Foglio 55 Particella 335*  
*Foglio 62 Particella 42*  
*Foglio 62 Particella 35*  
*Foglio 55 Particella 336*  
*Foglio 63 Particella 23*  
*Foglio 63 Particella 25*  
*Foglio 62 Particella 43*  
*Foglio 62 Particella 7*  
*Foglio 62 Particella 3*  
*Foglio 63 Particella 10*  
*Foglio 63 Particella 9*  
*Foglio 62 Particella 39*  
*Foglio 62 Particella 6*  
*Foglio 62 Particella 36*  
*Foglio 62 Particella 41*  
*Foglio 63 Particella 16*  
*Foglio 63 Particella 13*  
*Foglio 62 Particella 45*

Direzione Provinciale di Matera  
Ufficio Provinciale - Territorio  
Servizi Catastali

Foglio 62 Particella 37  
Foglio 62 Particella 44  
Foglio 62 Particella 2

📅 dal 10/12/2010

**Immobile attuale**

Comune di **ROTONDELLA (H591) (MT)**

Foglio **62** Particella **47**

Particella divisa in **2** porzioni

Totali particella:

Redditi: dominicale **Euro 43,81**

agrario **Euro 23,48**

Superficie: **3.030** m<sup>2</sup>

**Il reddito dominicale è stato calcolato tenendo conto delle eventuali deduzioni indicate in tabella**

TABELLA DI VARIAZIONE del 10/12/2010 Pratica n. MT0278684 in atti dal 10/12/2010 TRASMISSIONE DATI AGEA AI SENSI DEL DL 3.10.2006 N.262 (n. 9389.1/2010)

Annotazione di immobile: deriva dal n.7-pescheto parificato

Annotazioni: variazione culturale eseguita ai sensi del dl 3.10.2006 n. 262, convertito con modificazioni nella legge 24.11.2006 n. 286 e successive modificazioni (anno 2010) porzione ab: classamento per parificazione con la qualità 47 - frutteto , classe 01

Porzione	AA	AB
Reddito dominicale	Euro 24,35	Euro 19,46
Reddito agrario	Euro 13,05	Euro 10,43
Deduzioni	-	-
Superficie m <sup>2</sup>	1.684	1.346
Qualità	FRUTTETO	FRUTT IRRIG
Classe	1	U

## > Storia degli intestati dell'immobile


**Dati identificativi:** Immobile attuale - Comune di ROTONDELLA (H591) (MT) Foglio 62 Particella 47



27/03/2013 Pubblico ufficiale PLASMATI MASSIMO Sede TURSI (MT) Repertorio n. 1306 - Trascrizione n. 3462/2013 Reparto PI di MATERA in atti dal 14/05/2013

4. Atto del 27/03/2013 Pubblico ufficiale PLASMATI MASSIMO Sede TURSI (MT) Repertorio n. 1306 - COMPRAVENDITA Rettifica la trasc. n.3000/2013 Nota presentata con Modello Unico n. 3462.1/2013 Reparto

➤ 1

 dal 27/03/2013  
Diritto di: Proprieta' per 1/1 (deriva dall'atto 4)

PI di MATERA in atti dal 14/05/2013

---

*Visura telematica*

*Tributi speciali: Euro 0,90*

Direzione Provinciale di Matera  
Ufficio Provinciale - Territorio  
Servizi Catastali

## Catasto terreni

# Visura storica per immobile

Situazione degli atti informatizzati dall'impianto meccanografico al 16/03/2024



Immobile di catasto terreni



Causali di aggiornamento ed annotazioni

### Informazioni riportate negli atti del catasto al 16/03/2024

**Dati identificativi:** Comune di ROTONDELLA (H591) (MT)

Foglio 62 Particella 54

#### Classamento:

Particella divisa in 2 porzioni

Totali particella:

Redditi: dominicale Euro 2.078,57

agrario Euro 1.117,16

Superficie: 146.758 m<sup>2</sup>

**Il reddito dominicale è stato calcolato tenendo conto delle eventuali deduzioni indicate in tabella**

Porzione	AA	AB
Reddito dominicale	Euro 2.064,02	Euro 14,55
Reddito agrario	Euro 1.105,72	Euro 11,44
Deduzioni	-	-
Superficie m <sup>2</sup>	142.732	4.026
Qualità	FRUTTETO	ULIVETO
Classe	1	2

### > Intestati catastali



### > Dati identificativi

📅 dal 17/06/1995 al 17/02/2009

**Immobile predecessore**

Comune di ROTONDELLA (H591) (MT)

Foglio 62 Particella 44

VARIAZIONE D'UFFICIO del 17/06/1995 in atti dal 22/06/1995 MOD.26 N.522/90 (n. 35.1/1995)

Annotazione di immobile: deriva dal n.6-pometo parificato

Sono stati inoltre variati/soppressi i seguenti immobili:

Comune: **ROTONDELLA (H591) (MT)**

Foglio 62 Particella 46  
Foglio 62 Particella 40  
Foglio 62 Particella 38  
Foglio 55 Particella 335  
Foglio 62 Particella 42  
Foglio 62 Particella 35  
Foglio 55 Particella 336  
Foglio 63 Particella 23  
Foglio 62 Particella 47  
Foglio 63 Particella 25  
Foglio 62 Particella 43  
Foglio 62 Particella 7  
Foglio 62 Particella 3  
Foglio 63 Particella 10  
Foglio 63 Particella 9  
Foglio 62 Particella 39  
Foglio 62 Particella 6  
Foglio 62 Particella 36  
Foglio 62 Particella 41  
Foglio 63 Particella 16  
Foglio 63 Particella 13  
Foglio 62 Particella 45  
Foglio 62 Particella 37  
Foglio 62 Particella 2

📅 dal 17/02/2009

**Immobile attuale**

Comune di **ROTONDELLA (H591) (MT)**

Foglio 62 Particella 54

Tipo Mappale del 17/02/2009 Pratica n. MT0027218 in atti dal 17/02/2009 (n. 27218.1/2009)

Sono stati inoltre variati/soppressi i seguenti immobili:

Comune: **ROTONDELLA (H591) (MT)**

Foglio 62 Particella 7  
Foglio 62 Particella 59  
Foglio 62 Particella 44  
Foglio 62 Particella 60  
Foglio 62 Particella 55  
Foglio 62 Particella 58  
Foglio 62 Particella 48

## > Dati di classamento

📅 dal 17/06/1995 al 16/02/1996

**Immobile predecessore**

Comune di **ROTONDELLA (H591) (MT)**

Foglio 62 Particella 44

Redditi: dominicale **Euro 2.225,52 Lire 4.309.200**

agrario **Euro 1.192,24 Lire 2.308.500**

Particella con qualità: **FRUTTETO** di classe **01**  
Superficie: **153.900 m<sup>2</sup>**

Partita: **7612**

VARIAZIONE D'UFFICIO del 17/06/1995 in atti dal 22/06/1995 MOD.26 N.522/90 (n. 35.1/1995)

Annotazione di immobile: deriva dal n.6-pometo parificato

Sono stati inoltre variati/soppressi i seguenti immobili:

Comune: **ROTONDELLA (H591) (MT)**

Foglio 62 Particella 46



Foglio 62 Particella 40  
Foglio 62 Particella 38  
Foglio 55 Particella 335  
Foglio 62 Particella 42  
Foglio 62 Particella 35  
Foglio 55 Particella 336  
Foglio 63 Particella 23  
Foglio 62 Particella 47  
Foglio 63 Particella 25  
Foglio 62 Particella 43  
Foglio 62 Particella 7  
Foglio 62 Particella 3  
Foglio 63 Particella 10  
Foglio 63 Particella 9  
Foglio 62 Particella 39  
Foglio 62 Particella 6  
Foglio 62 Particella 36  
Foglio 62 Particella 41  
Foglio 63 Particella 16  
Foglio 63 Particella 13  
Foglio 62 Particella 45  
Foglio 62 Particella 37  
Foglio 62 Particella 2

📅 dal 16/02/1996 al 17/12/2008

**Immobile predecessore**

Comune di **ROTONDELLA (H591) (MT)**

Foglio **62** Particella **44**

Redditi: dominicale **Euro 2.156,49 Lire 4.175.556**

agrario **Euro 1.155,26 Lire 2.236.905**

Particella con qualità: **FRUTTETO** di classe **01**  
Superficie: **149.127 m<sup>2</sup>**

Partita: **7612**

VARIAZIONE D'UFFICIO del 16/02/1996 in atti dal  
20/02/1996 MOD.26 N.702/93 (n. 3.2/1996)

Annotazioni: unito in parte al n.7

📅 dal 17/12/2008 al 05/02/2009

**Immobile predecessore**

Comune di **ROTONDELLA (H591) (MT)**

Foglio **62** Particella **44**

Particella divisa in **2** porzioni

Totali particella:

Redditi: dominicale **Euro 2.112,83**

agrario **Euro 1.135,52**

Superficie: **149.127 m<sup>2</sup>**

**Il reddito dominicale è stato calcolato tenendo conto delle eventuali deduzioni indicate in tabella**

**Sono stati inoltre variati/soppressi i seguenti immobili:**

Comune: **ROTONDELLA (H591) (MT)**

Foglio 62 Particella 7

Foglio 62 Particella 46

Foglio 62 Particella 45

TABELLA DI VARIAZIONE del 17/12/2008 Pratica n.  
MT0227915 in atti dal 17/12/2008 TRASMISSIONE  
DATI AGEA AI SENSI DEL DL 3.10.2006 N.262 (n.  
10351.1/2008)

Annotazioni: variazione culturale eseguita ai sensi del  
dl 3.10.2006 n. 262, convertito con modificazioni nella  
legge 24.11.2006 n. 286 e successive modificazioni  
(anno 2008) - qualità dichiarata o parificata a cultura  
presente nel quadro tariffario del comune

Porzione	AA	AB
Reddito dominicale	Euro 2.098,28	Euro 14,55
Reddito agrario	Euro 1.124,08	Euro 11,44
Deduzioni	-	-
Superficie m <sup>2</sup>	145.101	4.026
Qualità	FRUTTETO	ULIVETO
Classe	1	2

📅 dal 05/02/2009 al 17/02/2009

**Immobile predecessore**

Comune di **ROTONDELLA (H591) (MT)**

Foglio **62** Particella **44**

Redditi: dominicale **Euro 2.156,49**  
agrario **Euro 1.155,26**

Particella con qualità: **FRUTTETO** di classe **01**  
Superficie: **149.127 m<sup>2</sup>**

📅 dal 17/02/2009 al 17/02/2009

**Immobile attuale**

Comune di **ROTONDELLA (H591) (MT)**

Foglio **62** Particella **54**

Redditi: dominicale **Euro 2.122,24**  
agrario **Euro 1.136,91**

Particella con qualità: **FRUTTETO** di classe **01**  
Superficie: **146.758 m<sup>2</sup>**

📅 dal 17/02/2009

**Immobile attuale**

Comune di **ROTONDELLA (H591) (MT)**

Foglio **62** Particella **54**

Particella divisa in **2** porzioni

Totali particella:

Redditi: dominicale **Euro 2.078,57**  
agrario **Euro 1.117,16**

Superficie: **146.758 m<sup>2</sup>**

VARIAZIONE D'UFFICIO del 05/02/2009 Pratica n. MT0020203 in atti dal 05/02/2009 DEF. IST. FUS. PORZ. PROT. 20184/09 (n. 176.1/2009)

Tipo Mappale del 17/02/2009 Pratica n. MT0027218 in atti dal 17/02/2009 (n. 27218.1/2009)

**Sono stati inoltre variati/soppressi i seguenti immobili:**

Comune: **ROTONDELLA (H591) (MT)**

*Foglio 62 Particella 7*  
*Foglio 62 Particella 59*  
*Foglio 62 Particella 44*  
*Foglio 62 Particella 60*  
*Foglio 62 Particella 55*  
*Foglio 62 Particella 58*  
*Foglio 62 Particella 48*

TABELLA DI VARIAZIONE del 10/02/2009 Pratica n. MT0027249 in atti dal 17/02/2009 VARIAZIONI DI PORZIONI CAUSA TIPO MAPPALE (n. 264.1/2009)

Il reddito dominicale è stato calcolato tenendo conto delle eventuali deduzioni indicate in tabella

Porzione	AA	AB
Reddito dominicale	Euro 2.064,02	Euro 14,55
Reddito agrario	Euro 1.105,72	Euro 11,44
Deduzioni	-	-
Superficie m <sup>2</sup>	142.732	4.026
Qualità	FRUTTETO	ULIVETO
Classe	1	2

---

## > Storia degli intestati dell'immobile

**Dati identificativi:** Immobile predecessore - Comune di ROTONDELLA (H591) (MT) Foglio 62 Particella 44

> 1.



4. RETTIFICA DI INTESTAZIONE ALL'ATTUALITA' del 27/03/2013 Pubblico ufficiale PLASMATI MASSIMO Sede TURSI (MT) Repertorio n. 1306 - Trascrizione n. 3462/2013 Reparto PI di MATERA in atti dal 14/05/2013

COMPRAVENDITA Rettifica la trasc. n.3000/2013 Nota presentata con Modello Unico n. 3462.1/2013 Reparto PI di MATERA in atti dal 14/05/2013

---



Direzione Provinciale di Matera  
Ufficio Provinciale - Territorio  
Servizi Catastali

Data: **16/03/2024**  
Ora: **18:33:11**  
Numero Pratica: **T57697/2024**  
Pag: **6 - Fine**

*Visura telematica*

*Tributi speciali: Euro 0,90*

## Catasto terreni

# Visura storica per immobile

Situazione degli atti informatizzati dall'impianto meccanografico al 16/03/2024



Immobile di catasto terreni



Causali di aggiornamento ed annotazioni

### Informazioni riportate negli atti del catasto al 16/03/2024

**Dati identificativi:** Comune di **ROTONDELLA (H591) (MT)**

Foglio **62** Particella **58**

Aree di enti urbani e promiscui - Partita speciale 1

**Particelle corrispondenti al catasto fabbricati:**

Comune di **ROTONDELLA (H591) (MT)**

Foglio **62** Particella **58**

**Classamento:**

Particella con qualità: **ENTE URBANO**

Superficie: **3.475 m<sup>2</sup>**

**Annotazione di immobile:** COMPRENDE IL FG. 62 N. 55,60

### > Dati identificativi

 **dall'impianto al 16/02/1996**

**Immobile predecessore**

Comune di **ROTONDELLA (H591) (MT)**

Foglio **62** Particella **7**

Impianto meccanografico del 18/10/1976

 **dal 16/02/1996 al 17/02/2009**

**Immobile predecessore**

Comune di **ROTONDELLA (H591) (MT)**

Foglio **62** Particella **48**

VARIAZIONE D'UFFICIO del 16/02/1996 in atti dal 20/02/1996 MOD.26 N.702/93 (n. 3.3/1996)

Annotazione di immobile: deriva dal n.7

**Sono stati inoltre variati/soppressi i seguenti immobili:**

Comune: **ROTONDELLA (H591) (MT)**

*Foglio 62 Particella 7*

 **dal 17/02/2009**

**Immobile attuale**

Comune di **ROTONDELLA (H591) (MT)**

Foglio **62** Particella **58**

Tipo Mappale del 17/02/2009 Pratica n. MT0027218 in atti dal 17/02/2009 (n. 27218.1/2009)

**Sono stati inoltre variati/soppressi i seguenti immobili:**

Comune: **ROTONDELLA (H591) (MT)**

*Foglio 62 Particella 7*

*Foglio 62 Particella 59*

*Foglio 62 Particella 44*

*Foglio 62 Particella 60*

*Foglio 62 Particella 55*

*Foglio 62 Particella 54*

*Foglio 62 Particella 48*

## > Dati di classamento

### 📅 dall'impianto al 17/12/1982

Impianto meccanografico del 18/10/1976

#### Immobile predecessore

Comune di **ROTONDELLA (H591) (MT)**

Foglio **62** Particella **7**

Redditi: dominicale **Euro 315,03 Lire 609.984**  
agrario **Euro 196,89 Lire 381.240**

Particella con qualità: **SEMINATIVO** di classe **02**  
Superficie: **76.248 m<sup>2</sup>**

Partita: **3693**

### 📅 dal 17/12/1982 al 29/06/1985

FRAZIONAMENTO del 17/12/1982 in atti dal  
01/07/1983 (n. 11783)

#### Immobile predecessore

Comune di **ROTONDELLA (H591) (MT)**

Foglio **62** Particella **7**

Redditi: dominicale **Euro 292,01 Lire 565.416**  
agrario **Euro 182,51 Lire 353.385**

Particella con qualità: **SEMINATIVO** di classe **02**  
Superficie: **70.677 m<sup>2</sup>**

Partita: **7121**

**Sono stati inoltre variati/soppressi i seguenti immobili:**

Comune: **ROTONDELLA (H591) (MT)**  
Foglio **62** Particella **19**

### 📅 dal 29/06/1985 al 29/06/1985

VARIAZIONE D'UFFICIO del 29/06/1985 in atti dal  
28/08/1986 (n. 11086)

#### Immobile predecessore

Comune di **ROTONDELLA (H591) (MT)**

Foglio **62** Particella **7**

Redditi: dominicale **Euro 306,18 Lire 592.856**  
agrario **Euro 191,37 Lire 370.535**

Particella con qualità: **SEMINATIVO** di classe **02**  
Superficie: **74.107 m<sup>2</sup>**

Partita: **7612**

Annotazioni: comprende parte dei num 1 6

### 📅 dal 29/06/1985 al 17/06/1995

VARIAZIONE D'UFFICIO del 29/06/1985 in atti dal  
28/08/1986 (n. 11086)

#### Immobile predecessore

Comune di **ROTONDELLA (H591) (MT)**

Foglio **62** Particella **7**

Redditi: dominicale **Euro 279,88 Lire 541.920**  
agrario **Euro 174,92 Lire 338.700**

Particella con qualità: **SEMINATIVO** di classe **02**  
Superficie: **67.740 m<sup>2</sup>**

Partita: 7612

📅 dal 17/06/1995 al 16/02/1996

**Immobile predecessore**

Comune di **ROTONDELLA (H591) (MT)**

Foglio 62 Particella 7

Redditi: dominicale **Euro 684,57 Lire 1.325.520**  
agrario **Euro 366,74 Lire 710.100**

Particella con qualità: **FRUTTETO** di classe **01**  
Superficie: **47.340 m<sup>2</sup>**

Partita: 7612

**Sono stati inoltre variati/soppressi i seguenti immobili:**

Comune: **ROTONDELLA (H591) (MT)**

*Foglio 62 Particella 26*

VARIAZIONE D'UFFICIO del 17/06/1995 in atti dal 22/06/1995 MOD.26 N.522/90 (n. 35.1/1995)

Annotazione di immobile: pometo parificato

**Sono stati inoltre variati/soppressi i seguenti immobili:**

Comune: **ROTONDELLA (H591) (MT)**

*Foglio 62 Particella 46*

*Foglio 62 Particella 40*

*Foglio 62 Particella 38*

*Foglio 55 Particella 335*

*Foglio 62 Particella 42*

*Foglio 62 Particella 35*

*Foglio 55 Particella 336*

*Foglio 63 Particella 23*

*Foglio 62 Particella 47*

*Foglio 63 Particella 25*

*Foglio 62 Particella 43*

*Foglio 62 Particella 3*

*Foglio 63 Particella 10*

*Foglio 63 Particella 9*

*Foglio 62 Particella 39*

*Foglio 62 Particella 6*

*Foglio 62 Particella 36*

*Foglio 62 Particella 41*

*Foglio 63 Particella 16*

*Foglio 63 Particella 13*

*Foglio 62 Particella 45*

*Foglio 62 Particella 37*

*Foglio 62 Particella 44*

*Foglio 62 Particella 2*

VARIAZIONE D'UFFICIO del 16/02/1996 in atti dal 20/02/1996 MOD.26 N.702/93 (n. 3.2/1996)

Annotazioni: comprende il n.45 e parte dei n.44 e 46

📅 dal 16/02/1996 al 16/02/1996

**Immobile predecessore**

Comune di **ROTONDELLA (H591) (MT)**

Foglio 62 Particella 7

Redditi: dominicale **Euro 814,30 Lire 1.576.708**  
agrario **Euro 436,23 Lire 844.665**

Particella con qualità: **FRUTTETO** di classe **01**  
Superficie: **56.311 m<sup>2</sup>**

Partita: 7612

**Sono stati inoltre variati/soppressi i seguenti immobili:**

Comune: **ROTONDELLA (H591) (MT)**

📅 dal **16/02/1996** al **27/12/1999**

**Immobile predecessore**

Comune di **ROTONDELLA (H591) (MT)**

Foglio **62** Particella **48**

Redditi: dominicale **Euro 0,00**  
agrario **Euro 0,00**

Particella con qualità: **FABB RURALE** Superficie:  
**15.519 m<sup>2</sup>**

Partita: **7612**

📅 dal **27/12/1999** al **17/02/2009**

**Immobile predecessore**

Comune di **ROTONDELLA (H591) (MT)**

Foglio **62** Particella **48**

Redditi: dominicale **Euro 0,00**  
agrario **Euro 0,00**

Particella con qualità: **ENTE URBANO** Superficie:  
**15.519 m<sup>2</sup>**

Aree di enti urbani e promiscui - Partita speciale 1

📅 dal **17/02/2009** al **17/02/2009**

**Immobile attuale**

Comune di **ROTONDELLA (H591) (MT)**

Foglio **62** Particella **58**

Redditi: dominicale **Euro 0,00**  
agrario **Euro 0,00**

Particella con qualità: **ENTE URBANO** Superficie:  
**602 m<sup>2</sup>**

Aree di enti urbani e promiscui - Partita speciale 1

*Foglio 62 Particella 44*  
*Foglio 62 Particella 46*  
*Foglio 62 Particella 45*

VARIAZIONE D'UFFICIO del 16/02/1996 in atti dal  
20/02/1996 MOD.26 N.702/93 (n. 3.3/1996)

Annotazione di immobile: deriva dal n.7

**Sono stati inoltre variati/soppressi i seguenti immobili:**

Comune: **ROTONDELLA (H591) (MT)**  
*Foglio 62 Particella 7*

Tipo Mappale del 27/12/1999 Pratica n. 37221 in atti  
dal 27/12/1999 (n. 1325.1/1999)

Tipo Mappale del 17/02/2009 Pratica n. MT0027218 in  
atti dal 17/02/2009 (n. 27218.1/2009)

**Sono stati inoltre variati/soppressi i seguenti immobili:**

Comune: **ROTONDELLA (H591) (MT)**  
*Foglio 62 Particella 7*  
*Foglio 62 Particella 59*  
*Foglio 62 Particella 44*  
*Foglio 62 Particella 60*  
*Foglio 62 Particella 55*  
*Foglio 62 Particella 54*  
*Foglio 62 Particella 48*



📅 dal 17/02/2009

**Immobile attuale**

Comune di **ROTONDELLA (H591) (MT)**

Foglio **62** Particella **58**

Redditi: dominicale **Euro 0,00**

agrario **Euro 0,00**

Particella con qualità: **ENTE URBANO** Superficie:  
**3.475 m<sup>2</sup>**

Aree di enti urbani e promiscui - Partita speciale 1

Tipo Mappale del 17/02/2009 Pratica n. MT0027218 in  
atti dal 17/02/2009 (n. 27218.2/2009)

Annotazione di immobile: comprende il fg. 62 n. 55,60

**Sono stati inoltre variati/soppressi i seguenti  
immobili:**

Comune: **ROTONDELLA (H591) (MT)**

*Foglio 62 Particella 55*

*Foglio 62 Particella 60*

---

> **Altre variazioni**

📅 dal 29/06/1985 al 29/06/1985

**Immobile predecessore**

Comune di **ROTONDELLA (H591) (MT)**

Foglio **62** Particella **7**

VARIAZIONE D'UFFICIO del 29/06/1985 in atti dal  
28/08/1986 (n. 11086)

**Sono stati inoltre variati/soppressi i seguenti  
immobili:**

Comune: **ROTONDELLA (H591) (MT)**

*Foglio 63 Particella 22*

*Foglio 62 Particella 13*

*Foglio 62 Particella 1*

*Foglio 62 Particella 6*

---

> **Storia degli intestati dell'immobile**

**Dati identificativi:** Immobile predecessore - Comune di **ROTONDELLA (H591) (MT)** Foglio 62 Particella 7



TARANTO (TA) Repertorio n. 2293 - UR Sede  
TARANTO (TA) Registrazione n. 365 registrato in data  
06/01/1983 - Voltura n. 11783 in atti dal 01/07/1983

**Dati identificativi: Immobile predecessore - Comune di ROTONDELLA (H591) (MT) Foglio 62 Particella 48**

➤ 1 4. VARIAZIONE D'UFFICIO del 16/02/1996 - MOD.26  
N.702/93 n. 3.3/1996 in atti dal 20/02/1996

📅 dal 16/02/1996 al 27/12/1999  
Diritto di: Da verificare (deriva dall'atto 4)

---

*Visura telematica*

*Tributi speciali: Euro 0,90*

## Catasto terreni

# Visura storica per immobile

Situazione degli atti informatizzati dall'impianto meccanografico al 16/03/2024



Immobile di catasto terreni



Causali di aggiornamento ed annotazioni

### Informazioni riportate negli atti del catasto al 16/03/2024

**Dati identificativi:** Comune di ROTONDELLA (H591) (MT)

Foglio 62 Particella 59

#### Classamento:

Particella divisa in 2 porzioni

Totali particella:

Redditi: dominicale Euro 582,60

agrario Euro 312,11

Superficie: 40.288 m<sup>2</sup>

**Il reddito dominicale è stato calcolato tenendo conto delle eventuali deduzioni indicate in tabella**

Porzione	AA	AB
Reddito dominicale	Euro 40,46	Euro 542,14
Reddito agrario	Euro 21,68	Euro 290,43
Deduzioni	-	-
Superficie m <sup>2</sup>	2.798	37.490
Qualità	FRUTTETO	FRUTT IRRIG
Classe	1	U

### > Intestati catastali

➤ 1.

Diritto di: Proprieta' per 1/1

### > Dati identificativi

 dall'impianto al 17/02/2009

Immobile predecessore

Comune di ROTONDELLA (H591) (MT)

Foglio 62 Particella 7

Impianto meccanografico del 18/10/1976

📅 dal 17/02/2009

**Immobile attuale**

Comune di **ROTONDELLA (H591) (MT)**  
Foglio 62 Particella 59

Tipo Mappale del 17/02/2009 Pratica n. MT0027218 in atti dal 17/02/2009 (n. 27218.1/2009)

**Sono stati inoltre variati/soppressi i seguenti immobili:**

Comune: **ROTONDELLA (H591) (MT)**  
*Foglio 62 Particella 7*  
*Foglio 62 Particella 44*  
*Foglio 62 Particella 60*  
*Foglio 62 Particella 55*  
*Foglio 62 Particella 58*  
*Foglio 62 Particella 54*  
*Foglio 62 Particella 48*

---

> **Dati di classamento**

📅 dall'impianto al 17/12/1982

**Immobile predecessore**

Comune di **ROTONDELLA (H591) (MT)**  
Foglio 62 Particella 7  
Redditi: dominicale **Euro 315,03 Lire 609.984**  
          agrario **Euro 196,89 Lire 381.240**

Particella con qualità: **SEMINATIVO** di classe **02**  
Superficie: **76.248 m<sup>2</sup>**

Partita: **3693**

Impianto meccanografico del 18/10/1976

📅 dal 17/12/1982 al 29/06/1985

**Immobile predecessore**

Comune di **ROTONDELLA (H591) (MT)**  
Foglio 62 Particella 7  
Redditi: dominicale **Euro 292,01 Lire 565.416**  
          agrario **Euro 182,51 Lire 353.385**

Particella con qualità: **SEMINATIVO** di classe **02**  
Superficie: **70.677 m<sup>2</sup>**

Partita: **7121**

FRAZIONAMENTO del 17/12/1982 in atti dal 01/07/1983 (n. 11783)

**Sono stati inoltre variati/soppressi i seguenti immobili:**

Comune: **ROTONDELLA (H591) (MT)**  
*Foglio 62 Particella 19*

📅 dal 29/06/1985 al 29/06/1985

**Immobile predecessore**

Comune di **ROTONDELLA (H591) (MT)**  
Foglio 62 Particella 7  
Redditi: dominicale **Euro 306,18 Lire 592.856**  
          agrario **Euro 191,37 Lire 370.535**

Particella con qualità: **SEMINATIVO** di classe **02**  
Superficie: **74.107 m<sup>2</sup>**

VARIAZIONE D'UFFICIO del 29/06/1985 in atti dal 28/08/1986 (n. 11086)

Annotazioni: comprende parte dei num 1 6

Partita: **7612**

📅 dal **29/06/1985** al **17/06/1995**

**Immobile predecessore**

Comune di **ROTONDELLA (H591) (MT)**

Foglio **62** Particella **7**

Redditi: dominicale **Euro 279,88 Lire 541.920**

agrario **Euro 174,92 Lire 338.700**

Particella con qualità: **SEMINATIVO** di classe **02**  
Superficie: **67.740 m<sup>2</sup>**

Partita: **7612**

📅 dal **17/06/1995** al **16/02/1996**

**Immobile predecessore**

Comune di **ROTONDELLA (H591) (MT)**

Foglio **62** Particella **7**

Redditi: dominicale **Euro 684,57 Lire 1.325.520**

agrario **Euro 366,74 Lire 710.100**

Particella con qualità: **FRUTTETO** di classe **01**  
Superficie: **47.340 m<sup>2</sup>**

Partita: **7612**

VARIAZIONE D'UFFICIO del 29/06/1985 in atti dal  
28/08/1986 (n. 11086)

**Sono stati inoltre variati/soppressi i seguenti  
immobili:**

Comune: **ROTONDELLA (H591) (MT)**

*Foglio 62 Particella 26*

VARIAZIONE D'UFFICIO del 17/06/1995 in atti dal  
22/06/1995 MOD.26 N.522/90 (n. 35.1/1995)

Annotazione di immobile: pometo parificato

**Sono stati inoltre variati/soppressi i seguenti  
immobili:**

Comune: **ROTONDELLA (H591) (MT)**

*Foglio 62 Particella 46*

*Foglio 62 Particella 40*

*Foglio 62 Particella 38*

*Foglio 55 Particella 335*

*Foglio 62 Particella 42*

*Foglio 62 Particella 35*

*Foglio 55 Particella 336*

*Foglio 63 Particella 23*

*Foglio 62 Particella 47*

*Foglio 63 Particella 25*

*Foglio 62 Particella 43*

*Foglio 62 Particella 3*

*Foglio 63 Particella 10*

*Foglio 63 Particella 9*

*Foglio 62 Particella 39*

*Foglio 62 Particella 6*

*Foglio 62 Particella 36*

*Foglio 62 Particella 41*

*Foglio 63 Particella 16*

*Foglio 63 Particella 13*

*Foglio 62 Particella 45*

*Foglio 62 Particella 37*

*Foglio 62 Particella 44*

*Foglio 62 Particella 2*

📅 dal 16/02/1996 al 16/02/1996

**Immobile predecessore**

Comune di **ROTONDELLA (H591) (MT)**

Foglio **62** Particella **7**

Redditi: dominicale **Euro 814,30 Lire 1.576.708**

agrario **Euro 436,23 Lire 844.665**

Particella con qualità: **FRUTTETO** di classe **01**  
Superficie: **56.311 m<sup>2</sup>**

Partita: **7612**

VARIAZIONE D'UFFICIO del 16/02/1996 in atti dal  
20/02/1996 MOD.26 N.702/93 (n. 3.2/1996)

Annotazioni: comprende il n.45 e parte dei n.44 e 46

**Sono stati inoltre variati/soppressi i seguenti immobili:**

Comune: **ROTONDELLA (H591) (MT)**

*Foglio 62 Particella 44*

*Foglio 62 Particella 46*

*Foglio 62 Particella 45*

📅 dal 16/02/1996 al 17/02/2009

**Immobile predecessore**

Comune di **ROTONDELLA (H591) (MT)**

Foglio **62** Particella **7**

Redditi: dominicale **Euro 589,88 Lire 1.142.176**

agrario **Euro 316,01 Lire 611.880**

Particella con qualità: **FRUTTETO** di classe **01**  
Superficie: **40.792 m<sup>2</sup>**

Partita: **7612**

VARIAZIONE D'UFFICIO del 16/02/1996 in atti dal  
20/02/1996 MOD.26 N.702/93 (n. 3.3/1996)

**Sono stati inoltre variati/soppressi i seguenti immobili:**

Comune: **ROTONDELLA (H591) (MT)**

*Foglio 62 Particella 48*

📅 dal 17/02/2009 al 10/12/2010

**Immobile attuale**

Comune di **ROTONDELLA (H591) (MT)**

Foglio **62** Particella **59**

Redditi: dominicale **Euro 582,60**

agrario **Euro 312,11**

Particella con qualità: **FRUTTETO** di classe **01**  
Superficie: **40.288 m<sup>2</sup>**

Tipo Mappale del 17/02/2009 Pratica n. MT0027218 in  
atti dal 17/02/2009 (n. 27218.1/2009)

**Sono stati inoltre variati/soppressi i seguenti immobili:**

Comune: **ROTONDELLA (H591) (MT)**

*Foglio 62 Particella 7*

*Foglio 62 Particella 44*

*Foglio 62 Particella 60*

*Foglio 62 Particella 55*

*Foglio 62 Particella 58*

*Foglio 62 Particella 54*

*Foglio 62 Particella 48*

📅 dal 10/12/2010

**Immobile attuale**

Comune di **ROTONDELLA (H591) (MT)**

Foglio **62** Particella **59**

Particella divisa in **2** porzioni

Totali particella:

Redditi: dominicale **Euro 582,60**

agrario **Euro 312,11**

Superficie: **40.288** m<sup>2</sup>

**Il reddito dominicale è stato calcolato tenendo conto delle eventuali deduzioni indicate in tabella**

Porzione	AA	AB
Reddito dominicale	Euro 40,46	Euro 542,14
Reddito agrario	Euro 21,68	Euro 290,43
Deduzioni	-	-
Superficie m <sup>2</sup>	2.798	37.490
Qualità	FRUTTETO	FRUTT IRRIG
Classe	1	U

TABELLA DI VARIAZIONE del 10/12/2010 Pratica n. MT0278686 in atti dal 10/12/2010 TRASMISSIONE DATI AGEA AI SENSI DEL DL 3.10.2006 N.262 (n. 9391.1/2010)

Annotazioni: variazione culturale eseguita ai sensi del dl 3.10.2006 n. 262, convertito con modificazioni nella legge 24.11.2006 n. 286 e successive modificazioni (anno 2010) porzione ab: classamento per parificazione con la qualità 47 - frutteto , classe 01

---

> **Altre variazioni**

📅 dal 29/06/1985 al 29/06/1985

**Immobile predecessore**

Comune di **ROTONDELLA (H591) (MT)**

Foglio **62** Particella **7**

VARIAZIONE D'UFFICIO del 29/06/1985 in atti dal 28/08/1986 (n. 11086)

**Sono stati inoltre variati/soppressi i seguenti immobili:**

Comune: **ROTONDELLA (H591) (MT)**

*Foglio 63 Particella 22*

*Foglio 62 Particella 13*

*Foglio 62 Particella 1*

*Foglio 62 Particella 6*

---

> Storia degli intestati dell'immobile

Dati identificativi: Immobile predecessore - Comune di ROTONDELLA (H591) (MT) Foglio 62 Particella 7



Reparto PI di MATERA in atti dal 24/04/2013



presentata con Modello Unico n. 3462.1/2013 Reparto  
PI di MATERA in atti dal 14/05/2013

---

Visura telematica

Tributi speciali: Euro 0,90