




U.O. Espropri
Struttura Territoriale Veneto e Friuli-Venezia Giulia

RACCOMANDATA A.R.



OGGETTO: S.S. 52 "Carnica" Lavori di realizzazione rotatoria in loc. Tre Ponti in corrispondenza innesto con S.P.
19 in Comune di Vigo di Cadore.

AVVISO DI AVVIO DEL PROCEDIMENTO

Ai sensi e per gli effetti dei seguenti articoli di legge:

- Art. 11 del Testo Unico DPR 327/2001 e ss.mm.ii.;
- Art. 7 e seguenti della Legge 241/90 e ss.mm.ii.

L'ANAS S.p.A., nella qualità di Società espropriante delle aree occorrenti ai lavori indicati in oggetto,

AVVISA

dell'avvio del procedimento di approvazione del progetto definitivo dei lavori citati in oggetto tramite la "Conferenza dei Servizi" ovvero ai sensi dell'art. 19 del Testo Unico DPR 327/2001 e ss.mm.ii., ai fini del rilascio, ad opera degli Enti preposti, di pareri, concessioni, autorizzazioni, licenze, nulla osta e assensi prescritti dalle vigenti norme, per "l'apposizione del vincolo preordinato all'esproprio" relativo alle aree interessate dai lavori suddetti.

Il progetto definitivo relativo ai sopra specificati lavori interessa il Comune di Vigo di Cadore in Provincia di Belluno.

Si indica quale Responsabile del Procedimento 

L'approvazione del progetto definitivo comporta la dichiarazione di Pubblica Utilità dell'Opera e, ai sensi dell'art. 12 comma 3 del Testo Unico DPR 327/2001 e ss.mm.ii., la sua efficacia è subordinata all'apposizione del vincolo preordinato all'esproprio, per cui è emanato il presente avviso.

Struttura Territoriale Veneto e Friuli Venezia Giulia

Via E. Millosevich, 49 - 30173 Venezia Mestre T [+39] 041 2911411 - F [+39] 041 5317321
Pec anas.veneto@postacert.stradeanas.it - www.stradeanas.it

Anas S.p.A. - Gruppo Ferrovie dello Stato Italiane

Società con socio unico soggetta all'attività di direzione e coordinamento di Rete Ferroviaria Italiana S.p.A. e concessionaria ai sensi del D.L. 138/2002 (convertito con L. 178/2002)

Sede Legale: Via Monzambano, 10 - 00185 Roma T [+39] 06 44461 - F [+39] 06 4456224
Pec anas@postacert.stradeanas.it

Cap. Soc. Euro 2.269.892.000,00 Iscr. R.E.A. 1024951 P.IVA 02133681003 C.F. 80208450587



Si rende necessario, pertanto, mettere in condizione i soggetti, che in base ai registri catastali, risultano intestatari dei beni immobili di cui si prevede l'espropriazione, di effettuare eventuali osservazioni prima che venga approvato il progetto definitivo e dichiarata la Pubblica Utilità dell'opera.

Gli atti relativi al progetto dell'opera sono depositati presso il suddetto Comune e presso l'U.O. Espropri della Struttura Territoriale **Veneto e Friuli-Venezia Giulia**, dove potranno essere visionati nei giorni e negli orari di ricevimento al pubblico dalle ore 9.30 alle ore 11.30 previo appuntamento da fissare telefonicamente o via mail all'indirizzo l.carlaccini@stradeanas.it.

Per giorni 30 (trenta) a decorrere dalla data del presente avviso - a pena di decadenza - il proprietario in indirizzo potrà far pervenire al Responsabile del Procedimento, presso l'U.O. Espropri della Struttura Territoriale suddetta, le proprie osservazioni (idonee memorie scritte e documenti a mezzo raccomandata A.R. ovvero tramite pec all'indirizzo anas.veneto@postacert.stradeanas.it) che saranno valutate da questa Società, qualora pertinenti all'oggetto del procedimento.

Ai sensi del comma 3 dell'art. 3 del Testo Unico DPR 327/2001 e ss.mm.ii., qualora la S.V. non sia più proprietario degli immobili in esame, è tenuto a comunicarlo alla scrivente Società entro 30 giorni, indicando altresì, ove ne sia a conoscenza, il nuovo proprietario, o comunque fornendo copia degli atti in possesso utili a ricostruire le vicende degli immobili interessati.

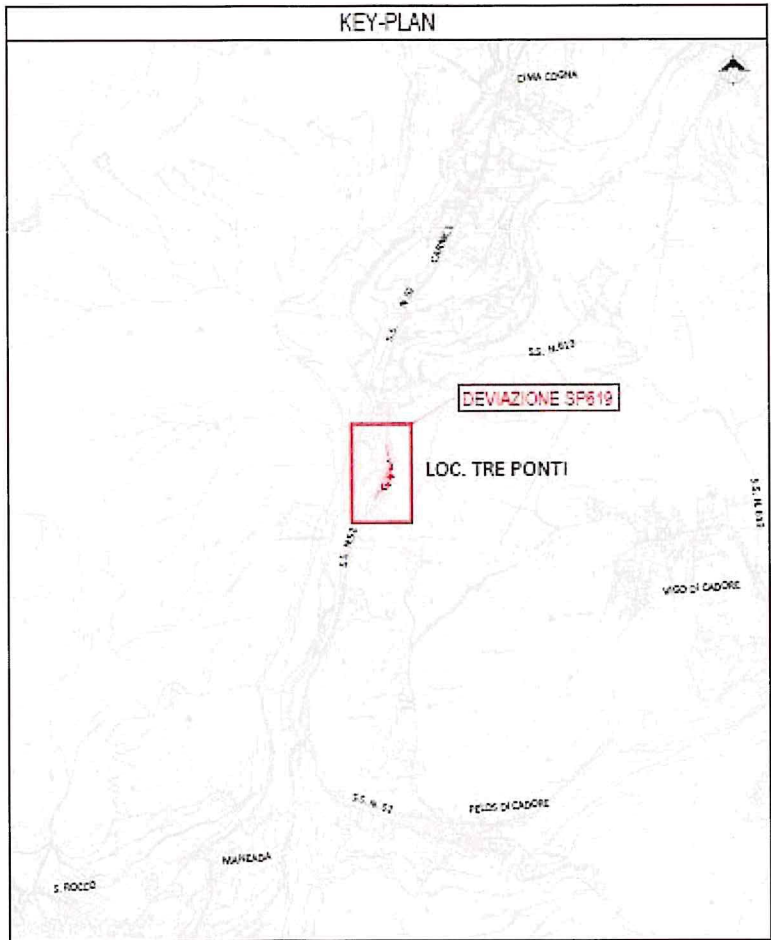
All'uopo si allega in copia lo stralcio del piano particellare grafico con l'individuazione degli immobili interessati, intestati alla S.V.





IL RESPONSABILE DELLA STRUTTURA TERRITORIALE
(Ing. Mario LIBERATORE)

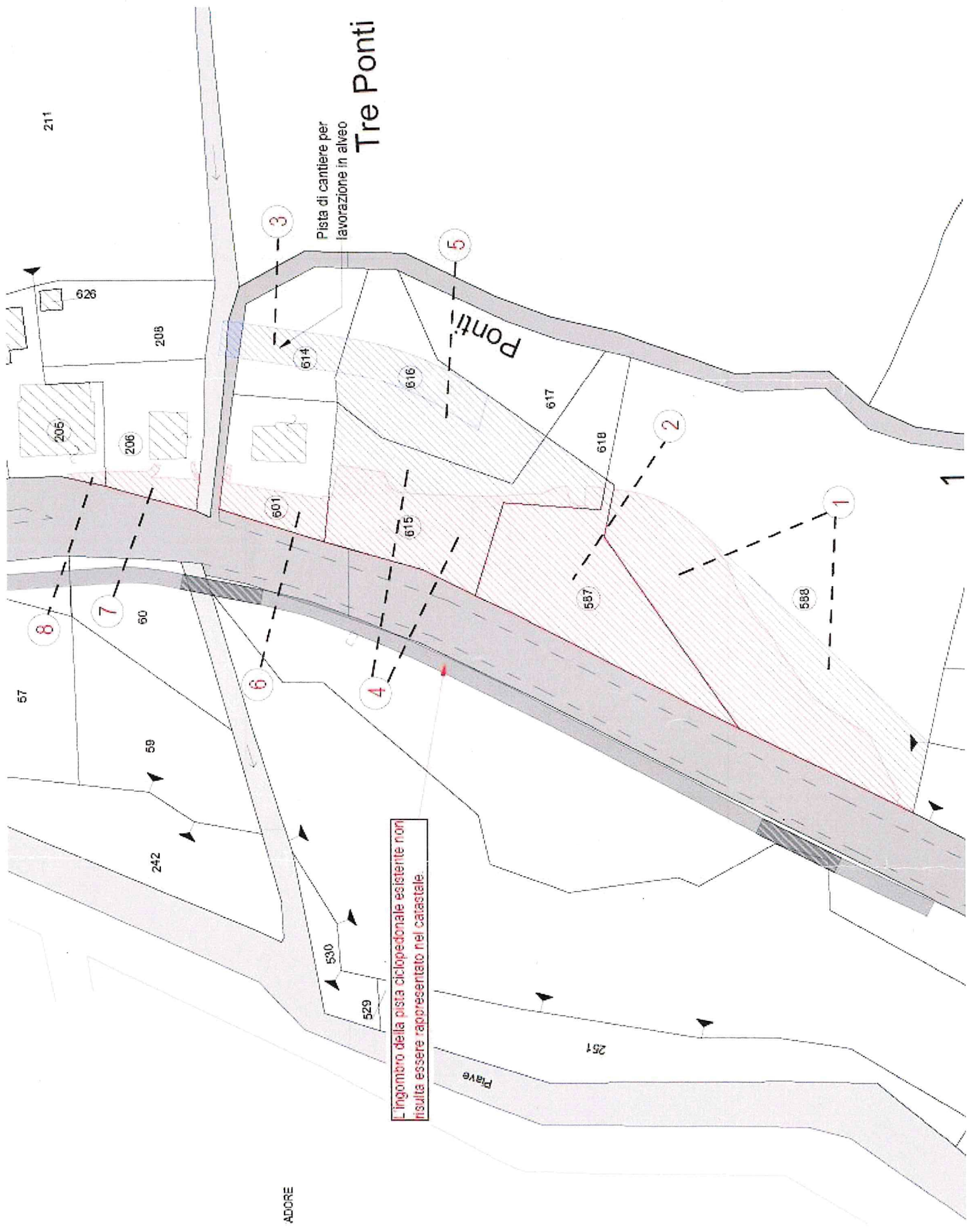
Signed by Mario Liberatore

on 30/03/2023 15:52:02 CEST





-  AREE SOGGETTE A OCCUPAZIONE TEMPORANEA
-  AREE SOGGETTE ESPROPRIO
-  INDICAZIONE PARTI ELLE
-  INDICAZIONE NUMERO DITTA



Pista di cantiere per lavorazione in alveo
Tre Ponti

L'ingombro della pista ciclopedonale esistente non risulta essere rappresentato nel catastale.

ADORE

211

1

5

2

1

8

7

6

4

57

59

242

530

529

251

Pave

626

205

206

208

3

614

616

617

618

601

615

537

598

Ponti