

2019



MINISTERO DELLE FINANZE

Mod. B (Nuovo Catasto Edilizio Urbano)

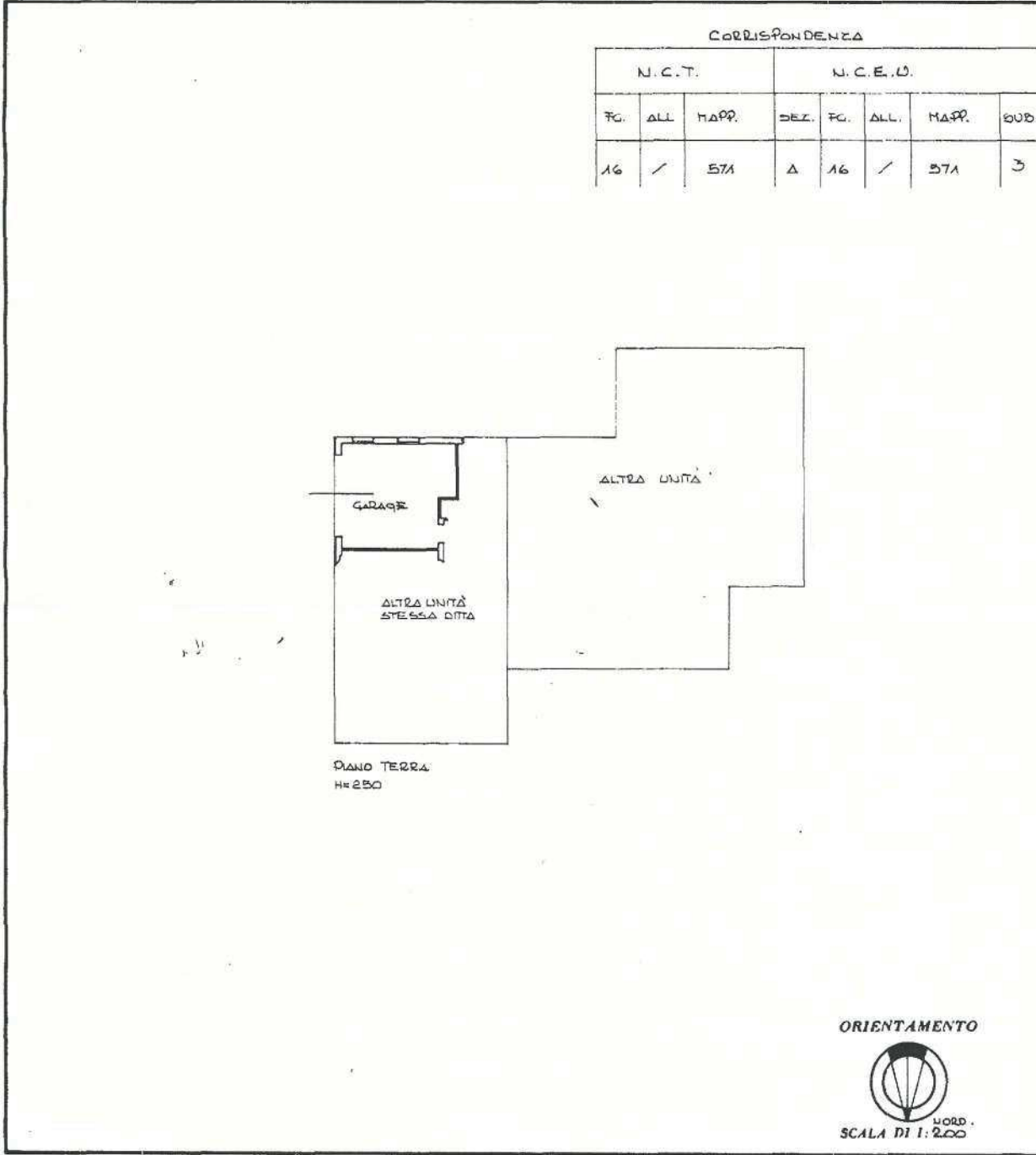
DIREZIONE GENERALE DEL CATASTO E DEI SERVIZI TECNICI ERARIALI

**62** NUOVO CATASTO EDILIZIO URBANO

(R. DECRETO-LEGGE 13 APRILE 1959, N. 452)

Planimetria dell'immobile situato nel Comune di VIGONZA Via PAGANINI

Ditta  
 Allegata alla dichiarazione presentata all'Ufficio Tecnico Erariale di PADOVA Scheda N.°



Catasto dei Fabbricati - Situazione al 13/01/2020 - Comune di VIGONZA(L900) - < Foglio: 16 Particella: 571 - Subalterno: 3 >  
 VIA NICCOLO' PAGANINI n. 17 piano: T;

**SPAZIO RISERVATO PER LE ANNOTAZIONI D'UFFICIO**

DATA PROT. N.°  7552 - 8 GIUG 88	
---	--

Compilata dal GEOM. GIULIO ISABELLA  
 (Titolo, nome e cognome del tecnico)

Iscritto all'Albo dei GEOMETRI  
 della Provincia di PADOVA

DATA GIUGNO 1988

Firma: Giulio Isabella

Firmato Da: CORTI LUIGI Emesso Da: ARUBAPEC S.P.A. NG CA 3 Serial#: 7da025d3c2bf9a6110749cee76b8ff73

**Agenzia del Territorio  
CATASTO FABBRICATI  
Ufficio Provinciale di  
Padova**

Dichiarazione protocollo n. PD0195967 del 18/07/2012

Planimetria di u.i.u. in Comune di Vigonza

Via Nicolo' Paganini

civ.

Identificativi Catastali:

Sezione: A  
Foglio: 16  
Particella: 571  
Subalterno: 4

Compilata da:  
Cominato Marco

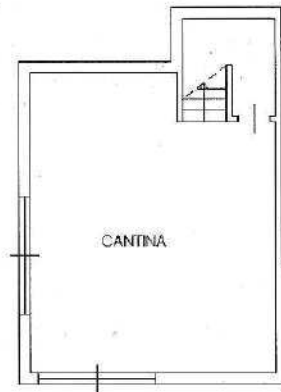
Iscritto all'albo:  
Architetti

Prov. Venezia

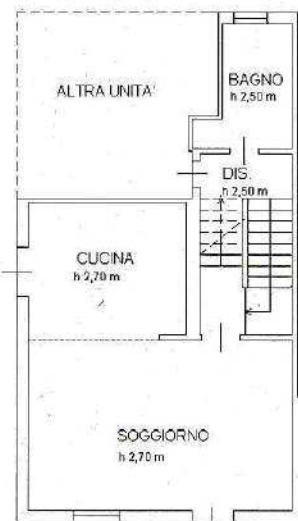
N. 3449

Scheda n. 1

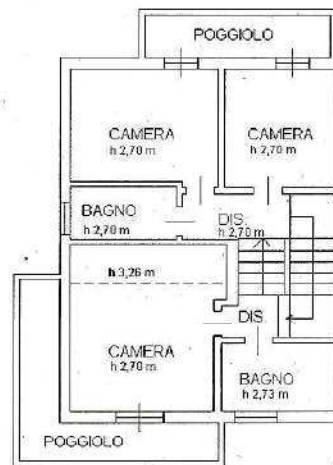
Scala 1:200



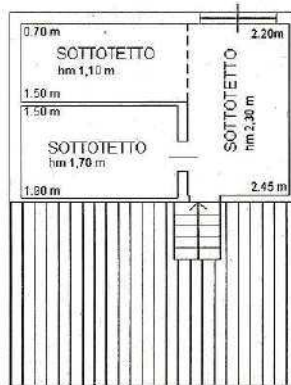
PIANO PRIMO SOTTOSTRADA h 2,50 m



PIANO TERRA



PIANO PRIMO



PIANO SECONDO(sottotetto)



Catasto dei Fabbricati - Situazione al 13/01/2020 - Comune di VIGONZA(L900) - < Foglio: 16 Particella: 571 - Subalterno 4 >  
VIA NICOLO' PAGANINI n. 17 piano: SI-T-1-2;