



Dichiarazione protocollo n. 000338913 del 05/12/2003

Planimetria di u.i.u. in Comune di Campodarsego

Via Olmo


civ. 4

**Agenzia del Territorio
CATASTO FABBRICATI
Ufficio Provinciale di
Padova**

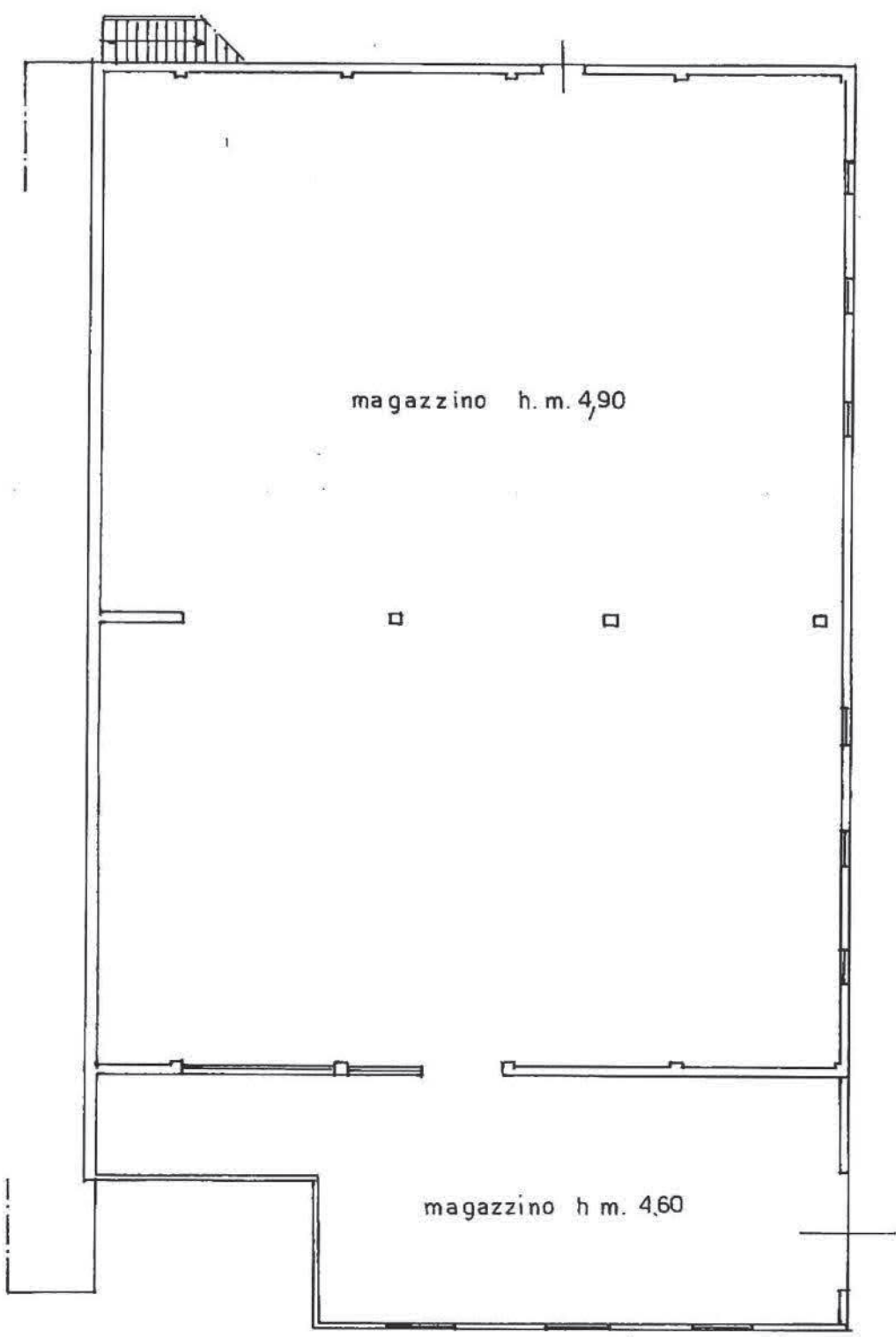
Identificativi Catastali:

Sezione: B
Foglio: 10

Particella: 1
Subalterno: 7



Scheda n. 1 Scala 1:200



PIANO TERRA H: m. 490



Catasto dei Fabbricati - Situazione al 11/04/2022 - Comune di CAMPODARSEGO (B 524) - c. Foglio 13 Particella 509 Subalterno 7 s.
VIA OLMO n. 4 Piano T-1

Dichiarazione protocollo n. 000338913 del 05/12/2003

Planimetria di u.i.u. in Comune di Campodarsego

Via Olmo

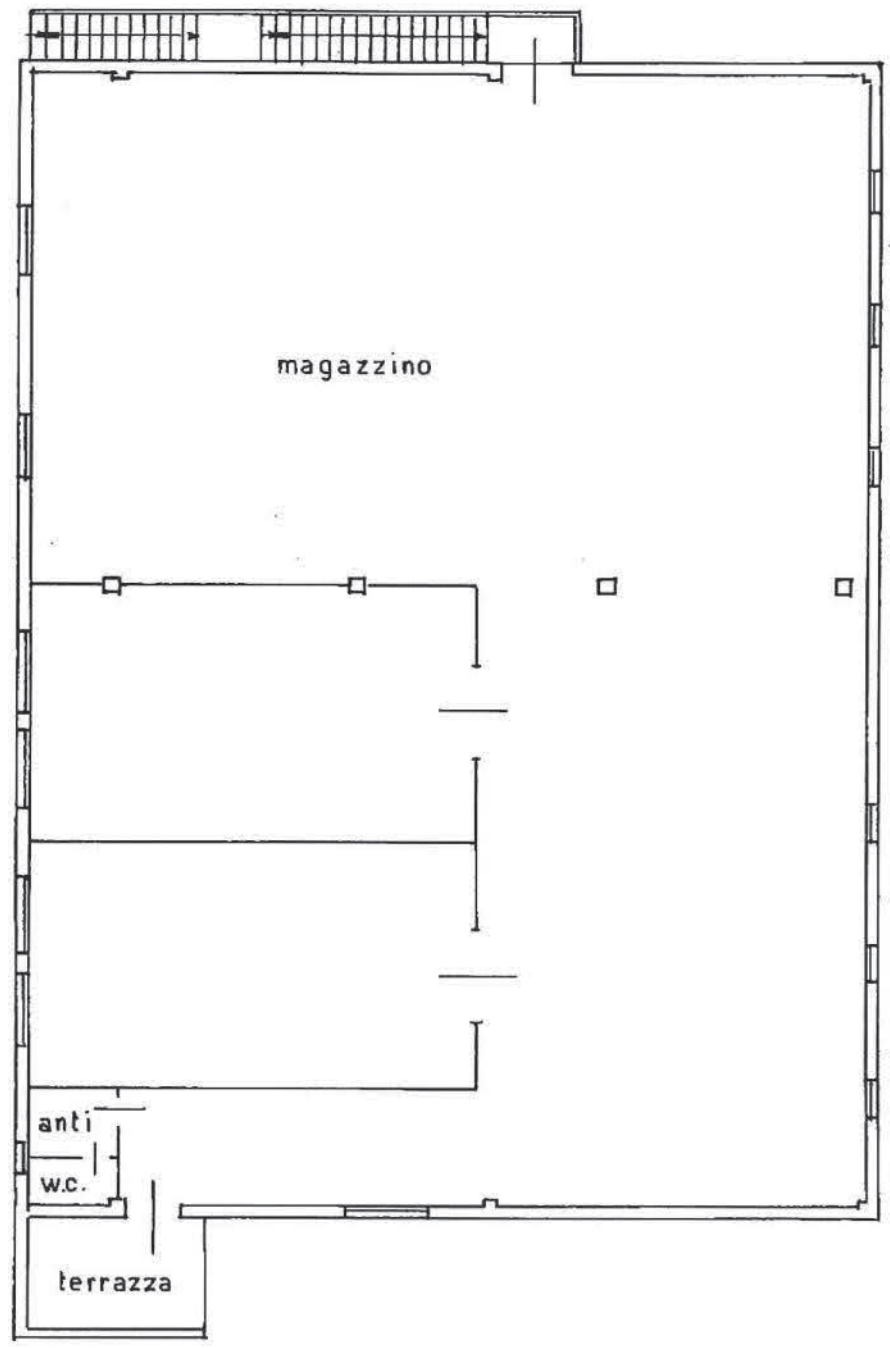
civ. 4

**Agenzia del Territorio
CATASTO FABBRICATI
Ufficio Provinciale di
Padova**

Identificativi Catastali:

Sezione: B
Foglio: 10
Particella: 1
Subalterno: 7

Scheda n. 2 Scala 1:200



PIANO PRIMO H. m. 300

Catasto dei Fabbricati - Situazione al 11/04/2022 - Comune di CAMPODARSEGO(B524) - c. Foglio 13 Particella 509 Subalterno 7 >
VIA OLMO n. 4 Piano T-1