

MODULARIO  
a r.c.n. 487



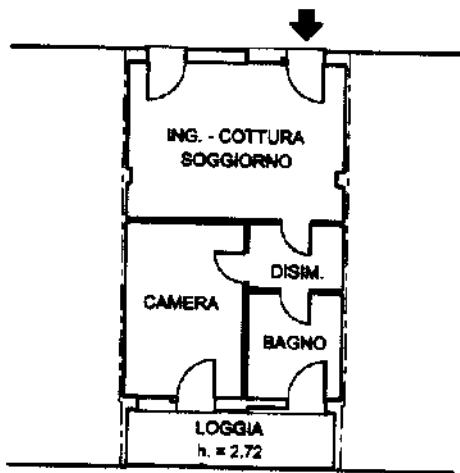
MINISTERO DELLE FINANZE  
DIPARTIMENTO DEL TERRITORIO  
**CATASTO EDILIZIO URBANO** (RDL 13-4-1939, n. 652)

MOD. BN (CEU)

LIRE  
200

Planimetria di u.i.u. in Comune di PIOMBINO DESE via FONTANELLE civ. ....

N.C.T.			N.C.E.U.				
FG.	ALL.	MAPP.	SEZ.	FG.	ALL.	MAPP.	SUB.
8	-	487	A	8	-	487	13



**PIANTA PIANO TERRA**

H = 2.70 m.

ORIENTAMENTO



SCALA DI 1:200

Roma - Istituto Poligrafico e Zecca dello Stato - P.V.

Dichiarazione di N.C.

Denuncia di variazione   
Ultima planimetria in atti

Compilata dal Geometra


(Titolo, cognome e nome)  
FORMENTIN SERGIO

Iscritto all'albo dei Geometri

Albo n. 487 sub. 13

data SET. 2001 Firma [Signature]

RISERVATO ALL'UFFICIO



Catasto dei Fabbricati - Situazione al 08/04/2020 - Comune di PIOMBINO DESE (G688) - < Foglio: 8 - Particella: 487 - Subalterno: 13 >  
VIA FONTANELLE piano: T

MODULARIO  
a.r.t. n. 497



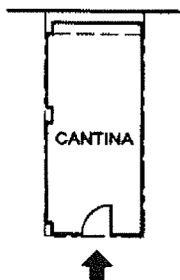
MINISTERO DELLE FINANZE  
DIPARTIMENTO DEL TERRITORIO  
**CATASTO EDILIZIO URBANO** (RDL 13-4-1939, n. 652)

MOD. **BN** (CEU)

LIRE  
**200**

Planimetria di u.i.u. in Comune di PIOMBINO DESE via FONTANELLE civ. ....

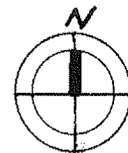
N.C.T.			N.C.E.U.				
FG.	ALL.	MAPP.	SEZ.	FG.	ALL.	MAPP.	SUB.
8	-	487	A	8	-	487	42



**PIANTA PIANO INTERRATO**

H = 2.40 m.

ORIENTAMENTO




SCALA DI 1:200

Catasto Edilizio Urbano - Sezione al 15/03/2017 - Comune di PIOMBINO DESE (G688) - < Foglio: 8 Particella: 487 - Subalterno 42 >

VIA FONTANELLE piano: S1;

Dichiarazione di N.C.  
 Denuncia di variazione  
 Ultima Planimetria in atti  
 Identificativi catastali  
 Data presentazione: 18/09/2001 - Data: 15/03/2017 - n. PD0037371 - Richiedente MAGGI SILVIA  
 della provincia di PADOVA  
 Tot scheda: 7 - Formato: A4 (210x296) - Fatt. di scala: 1:1  
 data Sett. 2001 Firma

Compilata dal Geometra  
 (Titolo, cognome e nome)  
FORNENTIN SERGIO  
 Iscritto all'albo dei Geometri  
 della provincia di PADOVA  
 data Sett. 2001 Firma



RISERVATO ALL'UFFICIO

MODULARIO  
a.r.f. n. 487



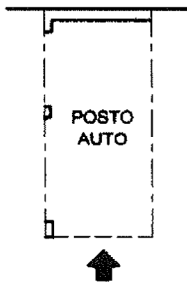
MINISTERO DELLE FINANZE  
DIPARTIMENTO DEL TERRITORIO  
**CATASTO EDILIZIO URBANO** (RDL 13-4-1939, n. 652)

MOD. **BN** (CEU)

LIRE  
**200**

Planimetria di u.i.u. in Comune di PIOMBINO DESE via FONTANELLE civ. ....

N.C.T.			N.C.E.U.				
FG.	ALL.	MAPP.	SEZ.	FG.	ALL.	MAPP.	SUB.
8	-	487	A	8	-	487	50



**PIANTA PIANO INTERRATO**

H = 2.70 m.

ORIENTAMENTO



SCALA DI 1:200


Catasto dei fabbricati - Situazione al 15/03/2017 - Comune di PIOMBINO DESE (G688) - < Foglio: 8 Particella: 487 - Subalterno 50 >  
VIA FONTANELLE piano: S1;

Dichiarazione di N.C.   
Denuncia di variazione

Ultima Planimetria in atti  
Identificativi catastali

Data presentazione: 18/09/2001 - Data: 15/03/2017 - n. PD0037384 - Richiedente MAGGI SILVIA  
Tot. schede: 487 - Formato: 50 - acq.: A4 (210x296) - Fatt. di scala: 1:1

Compilata dal Geometra  
(Titolo, cognome e nome)  
FORMENTINI SERGIO  
Iscritto all'albo de Geometri  
della provincia di PADOVA n. 2003  
data SETT. 2004 Firma [Signature]



RISERVATO ALL'UFFICIO