

Direzione Provinciale di Padova
Ufficio Provinciale - Territorio
Servizi Catastali

Visura storica per immobile

Situazione degli atti informatizzati dall'impianto meccanografico al 18/06/2018

Data: 18/06/2018 - Ora: 17.21.32 Fine

Visura n.: T292543 Pag: 1

Dati della richiesta	Comune di CORREZZOLA (Codice: D040)
Catasto Fabbricati	Provincia di PADOVA Foglio: 1 Particella: 302

INTESTATI

1	[REDACTED]	(1) Proprieta' per 1/2 in regime di separazione dei beni
2	[REDACTED]	(1) Proprieta' per 1/2 bene personale

Unità immobiliare dal 08/07/2015

N.	DATI IDENTIFICATIVI				DATI DI CLASSAMENTO							DATI DERIVANTI DA	
	Sezione	Foglio	Particella	Sub	Zona	Micro	Categoria	Classe	Consistenza	Superficie	Rendita		
1	Urbana	1	302		Cens.	Zona	D/8					Euro 4.984,00	VARIAZIONE IDENTIFICATIVI PER ALLINEAMENTO MAPPE del 08/07/2015 in atti dal 08/07/2015 CANCELLAZIONE SEZIONE (n. 57/2015)
Indirizzo		VIA FRASSINE piano: T:											
		effettuata con prot. n. PD0160186/2012 del //											
Notifica		Partita		-		Mod.58							
Annotazioni		di stadio: Classamento e rendita rettificati (D.M. 701/94) - proviene per variazione territoriale dal foglio A/1											

Situazione degli intestati dal 08/07/2015

N.	DATI ANAGRAFICI	CODICE FISCALE	DIRITTI E ONERI REALI
1	[REDACTED]	[REDACTED]	(1) Proprieta' per 1/2 in regime di separazione dei beni
2	[REDACTED]	[REDACTED]	(1) Proprieta' per 1/2 bene personale
DATI DERIVANTI DA		VARIAZIONE IDENTIFICATIVI PER ALLINEAMENTO MAPPE del 08/07/2015 in atti dal 08/07/2015 Registrazione: CANCELLAZIONE SEZIONE (n. 57/2015)	

Unità immobiliari n. 1

Tributi erariali: Euro 0,90

Visura telematica

* Codice Fiscale Validato in Anagrafe Tributaria

**Agenzia del Territorio
CATASTO FABBRICATI
Ufficio Provinciale di
Padova**

Dichiarazione protocollo n. PD0229129 del 17/06/2011

Planimetria di u.i.u. in Comune di Correzzola

Via Frassine

civ.

Identificativi Catastali:

Sezione: A

Foglio: 1

Particella: 306

Subalterno:

Compilata da: [REDACTED]

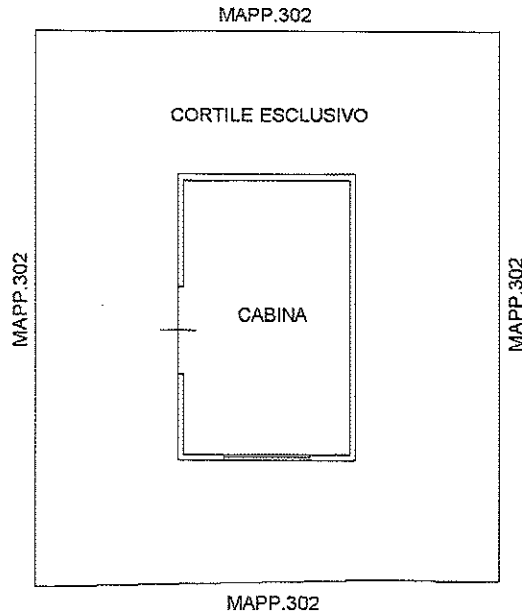
Iscritto all'albo:
Geometri

Prov. Padova

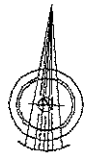
N. [REDACTED]

Scheda n. 1

Scala 1:100



PIANTA PIANO TERRA H=2.40



Catasto dei Fabbricati - Situazione al 04/07/2018 - Comune di CORREZZOLA (D040) - < Foglio: 1 - Particella: 306 - Subalterno: 0 >
VIA FRASSINE piano: T;

Ultima planimetria in atti



Direzione Provinciale di Padova
Ufficio Provinciale - Territorio
Servizi Catastali

Visura storica per immobile

Situazione degli atti informatizzati dall'impianto meccanografico al 18/06/2018

Data: 18/06/2018 - Ora: 17.21.02 Fine

Visura n.: T292263 Pag: 1

Dati della richiesta	Comune di CORREZZOLA (Codice: D040)
Catasto Fabbricati	Provincia di PADOVA Foglio: 1 Particella: 306

INTESTATI

1	[REDACTED]	(1) Proprieta' per 1/2 in regime di separazione dei beni
2	[REDACTED]	(1) Proprieta' per 1/2 bene personale

Unità immobiliare dal 08/07/2015

N.	DATI IDENTIFICATIVI				DATI DI CLASSAMENTO							DATI DERIVANTI DA
	Sezione Urbana	Foglio	Particella	Sub	Zona Cens.	Micro Zona	Categoria	Classe	Consistenza	Superficie Catastale	Rendita	
1		1	306				D/I				Euro 222,00	VARIAZIONE IDENTIFICATIVI PER ALLINEAMENTO MAPPE del 08/07/2015 in atti dal 08/07/2015 CANCELLAZIONE SEZIONE (n. 57/2015)
Indirizzo		VIA FRASSINE piano: F;										
Annotazioni		Classamento e rendita validati (D.M. 701/94) ;di studio: proviene per variazione territoriale dal foglio A/1										

Situazione degli intestati dal 08/07/2015

N.	DATI ANAGRAFICI	CODICE FISCALE	DIRITTI E ONERI REALI
1	[REDACTED]	[REDACTED]	(1) Proprieta' per 1/2 in regime di separazione dei beni
2	[REDACTED]	[REDACTED]	(1) Proprieta' per 1/2 bene personale
DATI DERIVANTI DA		VARIAZIONE IDENTIFICATIVI PER ALLINEAMENTO MAPPE del 08/07/2015 in atti dal 08/07/2015 Registrazione: CANCELLAZIONE SEZIONE (n. 57/2015)	

Unità immobiliari n. 1

Tributi erariali: Euro 0,90

Visura telematica

* Codice Fiscale Validato in Anagrafe Tributaria



Direzione Provinciale di Padova
Ufficio Provinciale - Territorio
Servizi Catastali

Visura storica per immobile

Situazione degli atti informatizzati dall'impianto meccanografico al 14/09/2018

Data: 14/09/2018 - Ora: 11.40.16 Segue

Visura n.: T110120 Pag: 1

Dati della richiesta	Comune di CORREZZOLA (Codice: D040)
Catasto Fabbricati	Provincia di PADOVA Sez. Urb.: A Foglio: 1 Particella: 302

Unità immobiliare soppressa dal 08/07/2015

N.	DATI IDENTIFICATIVI				DATI DI CLASSAMENTO							DATI DERIVANTI DA
	Sezione Urbana	Foglio	Particella	Sub	Zona Cens.	Micro Zona	Categoria	Classe	Consistenza	Superficie Catastale	Rendita	
1	A	1	302									VARIAZIONE IDENTIFICATIVI PER ALLINEAMENTO MAPPE del 08/07/2015 in atti dal 08/07/2015 CANCELLAZIONE SEZIONE (n. 57/2015)

Annotazioni di stadio: trasferita per variazione territoriale al foglio 1

Situazione dell'unità immobiliare dal 06/06/2012

N.	DATI IDENTIFICATIVI				DATI DI CLASSAMENTO							DATI DERIVANTI DA
	Sezione Urbana	Foglio	Particella	Sub	Zona Cens.	Micro Zona	Categoria	Classe	Consistenza	Superficie Catastale	Rendita	
1	A	1	302				D/8				Euro 4.984,00	VARIAZIONE NEL CLASSAMENTO del 06/06/2012 protocollo n. PD0157812 in atti dal 06/06/2012 VARIAZIONE DI CLASSAMENTO (n. 24943.1/2012)

Inirizzo VIA FRASSINE piano: T;

effettuata con prot. n. PD0160186/2012 del 09/06/12

Notifica Partita Mod.58

Annotazioni di stadio: classamento e rendita rettificati (d.m. 701/94)



Direzione Provinciale di Padova
Ufficio Provinciale - Territorio
Servizi Catastali

Visura storica per immobile

Situazione degli atti informatizzati dall'impianto meccanografico al 14/09/2018

Data: 14/09/2018 - Ora: 11.40.16 Segue

Visura n.: T110120 Pag: 2

Situazione dell'unità immobiliare dal 20/06/2011

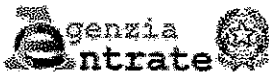
N.	DATI IDENTIFICATIVI				DATI DI CLASSAMENTO							DATI DERIVANTI DA
	Sezione Urbana	Foglio	Particella	Sub	Zona Cens.	Micro Zona	Categoria	Classe	Consistenza	Superficie Catastale	Rendita	
1	A	1	302				D/10				Euro 4.984,00	VARIAZIONE del 20/06/2011 protocollo n. PD0230538 in atti dal 20/06/2011 VARIAZIONE AREA CORTILIZIA (n. 82992.1/2011)
Indirizzo		, VIA FRASSINE piano: T;										
Annotazioni		classamento e rendita proposti (D.M. 701/94)										

Situazione dell'unità immobiliare dal 15/10/2009

N.	DATI IDENTIFICATIVI				DATI DI CLASSAMENTO							DATI DERIVANTI DA	
	Sezione Urbana	Foglio	Particella	Sub	Zona Cens.	Micro Zona	Categoria	Classe	Consistenza	Superficie Catastale	Rendita		
1	A	1	302				D/10				Euro 4.990,00	VARIAZIONE NEL CLASSAMENTO del 15/10/2009 protocollo n. PD0336222 in atti dal 15/10/2009 VARIAZIONE DI CLASSAMENTO (n. 90886.1/2009)	
Indirizzo		, VIA FRASSINE piano: T;											
		effettuata con prot. n. PD0348123/2009 del 26/10/09											
Notifica						Partita		-		Mod.58		-	
Annotazioni		di stadio: classamento e rendita rettificati (d.m. 701/94)											

Situazione dell'unità immobiliare dal 13/11/2008

N.	DATI IDENTIFICATIVI				DATI DI CLASSAMENTO							DATI DERIVANTI DA
	Sezione Urbana	Foglio	Particella	Sub	Zona Cens.	Micro Zona	Categoria	Classe	Consistenza	Superficie Catastale	Rendita	
1	A	1	302				D/10				Euro 4.102,00	AMPLIAMENTO del 13/11/2008 protocollo n. PD0317040 in atti dal 13/11/2008 AMPLIAMENTO (n. 26393.1/2008)
Indirizzo		, VIA FRASSINE piano: T;										
Annotazioni		classamento e rendita proposti (D.M. 701/94)										



Direzione Provinciale di Padova
Ufficio Provinciale - Territorio
Servizi Catastali

Visura storica per immobile

Situazione degli atti informatizzati dall'impianto meccanografico al 14/09/2018

Data: 14/09/2018 - Ora: 11.40.16 Segue

Visura n.: T110120 Pag: 3

Situazione degli intestati dal 13/11/2008

N.	DATI ANAGRAFICI	CODICE FISCALE	DIRITTI E ONERI REALI
1	[REDACTED]	[REDACTED]	(1) Proprieta' per 1/2 in regime di separazione dei beni fino al 08/07/2015
2	[REDACTED]	[REDACTED]	(1) Proprieta' per 1/2 bene personale fino al 08/07/2015

DATI DERIVANTI DA AMPLIAMENTO del 13/11/2008 protocollo n. PD0317040 in atti dal 13/11/2008 Registrazione: AMPLIAMENTO (n. 26393.1/2008)

Situazione dell'unita immobiliare che ha originato il precedente dal 17/01/1994

N.	DATI IDENTIFICATIVI				DATI DI CLASSAMENTO							DATI DERIVANTI DA
	Sezione Urbana	Foglio	Particella	Sub	Zona Cens.	Micro Zona	Categoria	Classe	Consistenza	Superficie Catastale	Rendita	
1	A	1	34				D/8				Euro 3.683,37 L. 7.132.000	CLASSAMENTO del 17/01/1994 in atti dal 13/12/1999 TS (n. 378/1994)
	A		238									

Indirizzo VIA FRASSINE piano: T-1;
Notifica - **Partita** 1128 **Mod.58** 1128

Situazione dell'unita immobiliare dal 17/01/1994

N.	DATI IDENTIFICATIVI				DATI DI CLASSAMENTO							DATI DERIVANTI DA
	Sezione Urbana	Foglio	Particella	Sub	Zona Cens.	Micro Zona	Categoria	Classe	Consistenza	Superficie Catastale	Rendita	
1	A	1	34									COSTITUZIONE del 17/01/1994 in atti dal 19/02/1994 (n. 378/1994)
	A		238									

Indirizzo VIA FRASSINE piano: T-1;
Notifica - **Partita** 1128 **Mod.58** 1128

Situazione degli intestati dal 30/03/2007

N.	DATI ANAGRAFICI	CODICE FISCALE	DIRITTI E ONERI REALI
1	[REDACTED]	[REDACTED]	(1) Proprieta' per 1/2 in regime di separazione dei beni fino al 13/11/2008
2	[REDACTED]	[REDACTED]	(1) Proprieta' per 1/2 bene personale fino al 13/11/2008

DATI DERIVANTI DA VOLTURA D'UFFICIO del 30/03/2007 protocollo n. PD0176699 Voltura in atti dal 13/04/2007 Repertorio n.: 15329 Rogante: MERCOLINI GIUSEPPE Sede: MONTGROTTO TERME Registrazione: Sede: MODELLO UNICO 9191/2007 (n. 5838.1/2007)



Direzione Provinciale di Padova
Ufficio Provinciale - Territorio
Servizi Catastali

Visura storica per immobile

Situazione degli atti informatizzati dall'impianto meccanografico al 14/09/2018

Data: 14/09/2018 - Ora: 11.40.17 Segue

Visura n.: T110120 Pag: 4

Situazione degli intestati dal 30/03/2007

N.	DATI ANAGRAFICI	CODICE FISCALE	DIRITTI E ONERI REALI
1	[REDACTED]	[REDACTED]	(1) Proprieta' per 271/1000 in regime di separazione dei beni fino al 30/03/2007
2	[REDACTED]	[REDACTED]	(1) Proprieta' per 271/1000 bene personale fino al 30/03/2007
DATI DERIVANTI DA		ISTRUMENTO (ATTO PUBBLICO) del 30/03/2007 Nota presentata con Modello Unico in atti dal 05/04/2007 Repertorio n.: 15329 Rogante: MERCOLINI GIUSEPPE Sede: MONTEGROTTO TERME Registrazione: COMPRAVENDITA (n. 9191.1/2007)	

Situazione degli intestati dal 30/01/2006

N.	DATI ANAGRAFICI	CODICE FISCALE	DIRITTI E ONERI REALI
1	[REDACTED]	[REDACTED]	(1) Proprieta' per 1/24 in regime di separazione dei beni fino al 30/03/2007
2	[REDACTED]	[REDACTED]	(1) Proprieta' per 1/24 bene personale fino al 30/03/2007
DATI DERIVANTI DA		ISTRUMENTO (ATTO PUBBLICO) del 30/01/2006 Nota presentata con Modello Unico in atti dal 06/02/2006 Repertorio n.: 13458 Rogante: MERCOLINI GIUSEPPE Sede: MONTEGROTTO TERME Registrazione: Sede: COMPRAVENDITA (n. 3242.1/2006)	

Situazione degli intestati dal 23/11/2005

N.	DATI ANAGRAFICI	CODICE FISCALE	DIRITTI E ONERI REALI
1	[REDACTED]	[REDACTED]	(1) Proprieta' per 1/24 bene personale fino al 30/03/2007
DATI DERIVANTI DA		ISTRUMENTO (ATTO PUBBLICO) del 23/11/2005 Nota presentata con Modello Unico in atti dal 01/12/2005 Repertorio n.: 12866 Rogante: MERCOLINI GIUSEPPE Sede: MONTEGROTTO TERME Registrazione: Sede: COMPRAVENDITA (n. 30619.1/2005)	

Situazione degli intestati dal 01/06/2005

N.	DATI ANAGRAFICI	CODICE FISCALE	DIRITTI E ONERI REALI
1	[REDACTED]	[REDACTED]	(1) Proprieta' per 11/48 fino al 23/11/2005
2	[REDACTED]	[REDACTED]	(1) Proprieta' per 2/48 in regime di separazione dei beni fino al 23/11/2005
3	[REDACTED]	[REDACTED]	(1) Proprieta' per 14/48 fino al 23/11/2005
4	[REDACTED]	[REDACTED]	(1) Proprieta' per 8/48 bene personale fino al 23/11/2005
5	[REDACTED]	[REDACTED]	(1) Proprieta' per 2/48 bene personale fino al 23/11/2005
6	[REDACTED]	[REDACTED]	(1) Proprieta' per 11/48 fino al 23/11/2005
DATI DERIVANTI DA		DENUNZIA (NEI PASSAGGI PER CAUSA DI MORTE) del 01/06/2005 protocollo n. PD0094777 in atti dal 05/05/2006 Registrazione: UU Sede: PADOVA Volume: 17 n: 768 del 18/04/2006 SUCCESSIONE DI [REDACTED]	

Situazione degli intestati dal 22/12/2003

N.	DATI ANAGRAFICI	CODICE FISCALE	DIRITTI E ONERI REALI
1	[REDACTED]	[REDACTED]	(1) Proprieta' per 11/24 fino al 30/03/2007
2	[REDACTED]	[REDACTED]	(1) Proprieta' per 7/24 fino al 30/03/2007
3	[REDACTED]	[REDACTED]	(1) Proprieta' per 3/24 BENE PERSONALE fino al 30/03/2007



Direzione Provinciale di Padova
Ufficio Provinciale - Territorio
Servizi Catastali

Visura storica per immobile

Situazione degli atti informatizzati dall'impianto meccanografico al 14/09/2018

Data: 14/09/2018 - Ora: 11.40.17 Segue

Visura n.: T110120 Pag: 5

4	[REDACTED]	[REDACTED]	(1) Proprieta' per 1/24 fino al 01/06/2005
5	[REDACTED]	[REDACTED]	(1) Proprieta' per 2/24 fino al 01/06/2005
DATI DERIVANTI DA ISTRUMENTO (ATTO PUBBLICO) del 22/12/2003 protocollo n. PD0215234 Voltura in atti dal 25/08/2005 Repertorio n.: 6217 Rogante: MERCOLINI GIUSEPPE Sede: MONTEGROTTO TERME Registrazione: UU Sede: PADOVA n: 9033 del 29/12/2003 RETTIFICA N. V. MOD. UNICO N.35826/2003 (n. 11732.1/2005)			

Situazione degli intestati dal 22/12/2003

N.	DATI ANAGRAFICI	CODICE FISCALE	DIRITTI E ONERI REALI
1	[REDACTED]	[REDACTED]	(1) Proprieta' per 1/8 bene personale fino al 22/12/2003
DATI DERIVANTI DA ISTRUMENTO (ATTO PUBBLICO) del 22/12/2003 Nota presentata con Modello Unico in atti dal 09/01/2004 Repertorio n.: 6217 Rogante: MERCOLINI GIUSEPPE Sede: MONTEGROTTO TERME Registrazione: Sede: COMPRAVENDITA (n. 35826.3/2003)			

Situazione degli intestati dal 10/10/2003

N.	DATI ANAGRAFICI	CODICE FISCALE	DIRITTI E ONERI REALI
1	[REDACTED]	[REDACTED]	(1) Proprieta' per 11/24 fino al 22/12/2003
2	[REDACTED]	[REDACTED]	(1) Proprieta' per 7/24 fino al 22/12/2003
3	[REDACTED]	[REDACTED]	(1) Proprieta' per 4/24 fino al 22/12/2003
4	[REDACTED]	[REDACTED]	(1) Proprieta' per 2/24 fino al 22/12/2003
DATI DERIVANTI DA DENUNZIA (NEI PASSAGGI PER CAUSA DI MORTE) del 10/10/2003 protocollo n. PD0076755 in atti dal 30/03/2004 Registrazione: UU Sede: PADOVA Volume: 15 n: 318 del 10/03/2004 SUCCESSIONE IN MORTE DI [REDACTED]			

Situazione degli intestati dal 31/12/2002

N.	DATI ANAGRAFICI	CODICE FISCALE	DIRITTI E ONERI REALI
1	[REDACTED]	[REDACTED]	(1) Proprieta' per 3/8 fino al 22/12/2003
2	[REDACTED]	[REDACTED]	(1) Proprieta' per 2/8 fino al 22/12/2003
3	[REDACTED]	[REDACTED]	(1) Proprieta' per 2/8 fino al 22/12/2003
4	[REDACTED]	[REDACTED]	(1) Proprieta' per 1/8 fino al 10/10/2003
DATI DERIVANTI DA TESTAMENTO OLOGRAFO del 31/12/2002 protocollo n. 00194833 Voltura in atti dal 01/10/2003 Repertorio n.: 2900 Rogante: MERCOLINI Sede: MONTEGROTTO TERME Registrazione: UR Sede: PADOVA n: 1553 del 11/03/2003 [REDACTED]			

Situazione degli intestati dal 17/01/1994

N.	DATI ANAGRAFICI	CODICE FISCALE	DIRITTI E ONERI REALI
1	[REDACTED]	[REDACTED]	COMPROPRIETARIO DI 7/16 PER IL MAP.238 fino al 31/12/2002
2	[REDACTED]	[REDACTED]	COMPROPRIETARIO DI 3/8 PER IL MAP.34 fino al 31/12/2002
3	[REDACTED]	[REDACTED]	COMPROPRIETARIO DI 3/8 PER IL MAP.34 fino al 31/12/2002
4	[REDACTED]	[REDACTED]	COMPROPRIETARIO DI 7/16 PER IL MAP.238 fino al 31/12/2002
5	[REDACTED]	[REDACTED]	COMPROPRIETARIA DI 2/16 PER IL MAP.238 fino al 31/12/2002



Direzione Provinciale di Padova
Ufficio Provinciale - Territorio
Servizi Catastali

Visura storica per immobile

Situazione degli atti informatizzati dall'impianto meccanografico al 14/09/2018

Data: 14/09/2018 - Ora: 11.40.17 Fine

Visura n.: T110120 Pag: 6

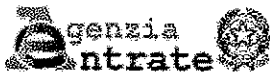
6	[REDACTED]	[REDACTED]	COMPROPRIETARIA DI 2/8 PER IL MAP.34 fino al 31/12/2002
DATI DERIVANTI DA [COSTITUZIONE del 17/01/1994 in atti dal 19/02/1994 Registrazione: (n. 378/1994)]			

Unità immobiliari n. 1

Tributi erariali: Euro 0,90

Visura telematica

* Codice Fiscale Validato in Anagrafe Tributaria



Direzione Provinciale di Padova
Ufficio Provinciale - Territorio
Servizi Catastali

Visura storica per immobile

Situazione degli atti informatizzati dall'impianto meccanografico al 31/08/2018

Data: 31/08/2018 - Ora: 10.39.47 Segue

Visura n.: T51825 Pag: 1

Dati della richiesta	Comune di CORREZZOLA (Codice: D040)
Catasto Terreni	Provincia di PADOVA Foglio: 1 Particella: 279

INTESTATI

1	[REDACTED]	[REDACTED]	(1) Proprieta' per 1/2 in regime di separazione dei beni
2	[REDACTED]	[REDACTED]	(1) Proprieta' per 1/2 bene personale

Situazione dell'Immobile dal 26/05/2008

N.	DATI IDENTIFICATIVI				DATI CLASSAMENTO				DATI DERIVANTI DA	
	Foglio	Particella	Sub	Porz	Qualità Classe	Superficie(m²) ha are ca	Deduz	Reddito		
								Dominicale	Agrario	
1	1	279		-	SEMINATIVO 1	23 80		Euro 25,20	Euro 12,91	FRAZIONAMENTO del 26/05/2008 protocollo n. PD0138350 in atti dal 26/05/2008 (n. 138350.1/2008)
Notifica						Partita				

Nella variazione sono stati soppressi i seguenti immobili:

- foglio 1 particella 250 - foglio 1 particella 31 - foglio 1 particella 251 - foglio 1 particella 23 - foglio 1 particella 142 - foglio 1 particella 81 - foglio 1 particella 13 - foglio 1 particella 131 - foglio 1 particella 130 - foglio 1 particella 144 - foglio 1 particella 143

Sono stati inoltre variati i seguenti immobili:

- foglio 1 particella 280 - foglio 1 particella 281 - foglio 1 particella 282 - foglio 1 particella 283 - foglio 1 particella 284 - foglio 1 particella 285 - foglio 1 particella 286 - foglio 1 particella 287 - foglio 1 particella 288 - foglio 1 particella 289 - foglio 1 particella 290 - foglio 1 particella 291 - foglio 1 particella 292 - foglio 1 particella 293 - foglio 1 particella 294 - foglio 1 particella 295 - foglio 1 particella 296 - foglio 1 particella 297 - foglio 1 particella 298 - foglio 1 particella 299 - foglio 1 particella 300

L'intestazione alla data della richiesta deriva dai seguenti atti:

Situazione degli intestati dal 26/05/2008

N.	DATI ANAGRAFICI	CODICE FISCALE	DIRITTI E ONERI REALI
1	[REDACTED]	[REDACTED]	(1) Proprieta' per 1/2 in regime di separazione dei beni
2	[REDACTED]	[REDACTED]	(1) Proprieta' per 1/2 bene personale
DATI DERIVANTI DA FRAZIONAMENTO del 26/05/2008 protocollo n. PD0138350 in atti dal 26/05/2008 Registrazione: (n. 138350.1/2008)			



Direzione Provinciale di Padova
Ufficio Provinciale - Territorio
Servizi Catastali

Visura storica per immobile

Situazione degli atti informatizzati dall'impianto meccanografico al 31/08/2018

Data: 31/08/2018 - Ora: 10.39.47 Segue

Visura n.: TS1825 Pag: 2

Situazione dell'immobile che ha originato il precedente dal 26/05/2008

N.	DATI IDENTIFICATIVI				DATI CLASSAMENTO					DATI DERIVANTI DA	
	Foglio	Particella	Sub	Porz	Qualità Classe	Superficie(m ²)		Deduz	Reddito		
						ha	are ca		Dominicale		Agrario
1	1	250		-	SEMINATIVO 1	27	16		Euro 28,76	Euro 14,73	Tabella di variazione del 08/04/2008 protocollo n. PD0141373 in atti dal 26/05/2008 PRESENTAZIONE PROPOSTA DI AGGIORNAMENTO (n. 3253.1/2008)
Notifica					Partita						
Annotazioni		variazione di qualita' su dichiarazione di parte									

Sono stati inoltre variati i seguenti immobili:

- foglio 1 particella 31 - foglio 1 particella 23

Situazione dell'Immobile dal 08/03/2007

N.	DATI IDENTIFICATIVI				DATI CLASSAMENTO					DATI DERIVANTI DA	
	Foglio	Particella	Sub	Porz	Qualità Classe	Superficie(m ²)		Deduz	Reddito		
						ha	are ca		Dominicale		Agrario
1	1	250		AA	SEMINATIVO 1	20	00		Euro 21,17	Euro 10,85	Tabella di variazione del 08/03/2007 protocollo n. PD0084029 in atti dal 08/03/2007 TRASMISSIONE DATI AI SENSI DEL DECRETO 262 DEL 3 OTTOBRE 2006 (n. 16915.1/2007)
				AB	SEMIN ARBOR 3	07	16		Euro 5,36	Euro 3,33	
Notifica					Partita						
Annotazioni		variazione culturale ex d.l. n. 262/06 - qualita' dichiarata o parificata a coltura presente nel quadro tariffario									

Situazione dell'Immobile dal 19/03/2003

N.	DATI IDENTIFICATIVI				DATI CLASSAMENTO					DATI DERIVANTI DA	
	Foglio	Particella	Sub	Porz	Qualità Classe	Superficie(m ²)		Deduz	Reddito		
						ha	are ca		Dominicale		Agrario
1	1	250		-	SEMIN ARBOR 3	27	16		Euro 20,34	Euro 12,62	TIPO MAPPALE del 05/11/1993 protocollo n. 93003 in atti dal 19/03/2003 TM. 126976.7324.93 (n. 7324.1/1993)
Notifica					Partita						

Nella variazione sono stati soppressi i seguenti immobili:

- foglio 1 particella 96 - foglio 1 particella 241 - foglio 1 particella 239 - foglio 1 particella 125 - foglio 1 particella 123

Sono stati inoltre variati i seguenti immobili:

- foglio 1 particella 251 - foglio 1 particella 34 - foglio 1 particella 238

L'intestazione alla data della richiesta deriva dai seguenti atti:

Segue

Situazione degli intestati dal 30/03/2007

N.	DATI ANAGRAFICI	CODICE FISCALE	DIRITTI E ONERI REALI
1	[REDACTED]	[REDACTED]	(1) Proprieta' per 1/2 in regime di separazione dei beni fino al 26/05/2008
2	[REDACTED]	[REDACTED]	(1) Proprieta' per 1/2 bene personale fino al 26/03/2008
DATI DERIVANTI DA ISTRUMENTO (ATTO PUBBLICO) del 30/03/2007 Nota presentata con Modello Unico in atti dal 12/04/2007 Repertorio n.: 15326 Rogante: MERCOLINI GIUSEPPE Sede: MONTEGROTTO TERME Registrazione: DIVISIONE (n. 9750.4/2007)			

Situazione degli intestati dal 30/01/2006

N.	DATI ANAGRAFICI	CODICE FISCALE	DIRITTI E ONERI REALI
1	[REDACTED]	[REDACTED]	(1) Proprieta' per 1/24 in regime di separazione dei beni fino al 30/03/2007
2	[REDACTED]	[REDACTED]	(1) Proprieta' per 1/24 bene personale fino al 30/03/2007
DATI DERIVANTI DA ISTRUMENTO (ATTO PUBBLICO) del 30/01/2006 Nota presentata con Modello Unico in atti dal 06/02/2006 Repertorio n.: 13458 Rogante: MERCOLINI GIUSEPPE Sede: MONTEGROTTO TERME Registrazione: Sede: COMPRAVENDITA (n. 3242.1/2006)			

Situazione degli intestati dal 23/11/2005

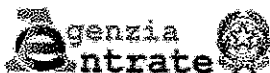
N.	DATI ANAGRAFICI	CODICE FISCALE	DIRITTI E ONERI REALI
1	[REDACTED]	[REDACTED]	(1) Proprieta' per 1/24 bene personale fino al 30/03/2007
DATI DERIVANTI DA ISTRUMENTO (ATTO PUBBLICO) del 23/11/2005 Nota presentata con Modello Unico in atti dal 01/12/2005 Repertorio n.: 12866 Rogante: MERCOLINI GIUSEPPE Sede: MONTEGROTTO TERME Registrazione: Sede: COMPRAVENDITA (n. 30619.1/2005)			

Situazione degli intestati dal 01/06/2005

N.	DATI ANAGRAFICI	CODICE FISCALE	DIRITTI E ONERI REALI
1	[REDACTED]	[REDACTED]	(1) Proprieta' per 2/48 in regime di separazione dei beni fino al 23/11/2005
2	[REDACTED]	[REDACTED]	(1) Proprieta' per 11/48 fino al 23/11/2005
3	[REDACTED]	[REDACTED]	(1) Proprieta' per 8/48 bene personale fino al 23/11/2005
4	[REDACTED]	[REDACTED]	(1) Proprieta' per 14/48 fino al 23/11/2005
5	[REDACTED]	[REDACTED]	(1) Proprieta' per 2/48 bene personale fino al 23/11/2005
6	[REDACTED]	[REDACTED]	(1) Proprieta' per 11/48 fino al 23/11/2005
DATI DERIVANTI DA DENUNZIA (NEI PASSAGGI PER CAUSA DI MORTE) del 01/06/2005 protocollo n. PD0094779 in atti dal 05/05/2006 Registrazione: UU Sede: PADOVA Volume: 17 n: 768 del 18/04/2006 SUCCESSIONE D. [REDACTED]			

Situazione degli intestati dal 22/12/2003

N.	DATI ANAGRAFICI	CODICE FISCALE	DIRITTI E ONERI REALI
1	[REDACTED]	[REDACTED]	(1) Proprieta' per 11/24 fino al 30/03/2007
2	[REDACTED]	[REDACTED]	(1) Proprieta' per 3/24 BENE PERSONALE fino al 30/03/2007
3	[REDACTED]	[REDACTED]	(1) Proprieta' per 7/24 fino al 30/03/2007
4	[REDACTED]	[REDACTED]	(1) Proprieta' per 1/24 fino al 01/06/2005
5	[REDACTED]	[REDACTED]	(1) Proprieta' per 2/24 fino al 01/06/2005



Direzione Provinciale di Padova
Ufficio Provinciale - Territorio
Servizi Catastali

Visura storica per immobile

Situazione degli atti informatizzati dall'impianto meccanografico al 31/08/2018

Data: 31/08/2018 - Ora: 10.39.47 Segue

Visura n.: TS1825 Pag: 3

DATI DERIVANTI DA	ISTRUMENTO (ATTO PUBBLICO) del 22/12/2003 protocollo n. PD0215250 Voltura in atti dal 25/08/2005 Repertorio n.: 6217 Rogante: MERCOLINI GIUSEPPE Sede: MONTEGROTTO TERME Registrazione: UU Sede: PADOVA n: 9033 del 29/12/2003 RETTIFICA N. V. MOD. UNICO N.35826/2003 (n. 11734.1/2005)
-------------------	--

Situazione degli intestati dal 22/12/2003

N.	DATI ANAGRAFICI	CODICE FISCALE	DIRITTI E ONERI REALI
1	[REDACTED]	[REDACTED]	(1) Proprieta' per 1/8 bene personale fino al 22/12/2003

DATI DERIVANTI DA ISTRUMENTO (ATTO PUBBLICO) del 22/12/2003 Nota presentata con Modello Unico in atti dal 09/01/2004 Repertorio n.: 6217 Rogante: MERCOLINI GIUSEPPE Sede: MONTEGROTTO TERME Registrazione: Sede: COMPRAVENDITA (n. 35826.3/2003)

Situazione degli intestati dal 10/10/2003

N.	DATI ANAGRAFICI	CODICE FISCALE	DIRITTI E ONERI REALI
1	[REDACTED]	[REDACTED]	(1) Proprieta' per 11/24 fino al 22/12/2003
2	[REDACTED]	[REDACTED]	(1) Proprieta' per 7/24 fino al 22/12/2003
3	[REDACTED]	[REDACTED]	(1) Proprieta' per 4/24 fino al 22/12/2003
4	[REDACTED]	[REDACTED]	(1) Proprieta' per 2/24 fino al 22/12/2003

DATI DERIVANTI DA DENUNZIA (NEI PASSAGGI PER CAUSA DI MORTE) del 10/10/2003 protocollo n. PD0086111 in atti dal 08/04/2004 Registrazione: UU Sede: PADOVA Volume: 15 n: 318 del 10/03/2004 SUCCESSIONE IN MORTE DI [REDACTED]

Situazione degli intestati dal 31/12/2002

N.	DATI ANAGRAFICI	CODICE FISCALE	DIRITTI E ONERI REALI
1	[REDACTED]	[REDACTED]	(1) Proprieta' per 3/8 fino al 22/12/2003
2	[REDACTED]	[REDACTED]	(1) Proprieta' per 2/8 fino al 22/12/2003
3	[REDACTED]	[REDACTED]	(1) Proprieta' per 2/8 fino al 22/12/2003
4	[REDACTED]	[REDACTED]	(1) Proprieta' per 1/8 fino al 10/10/2003

DATI DERIVANTI DA TESTAMENTO OLOGRAFO del 31/12/2002 protocollo n. 00194820 Voltura in atti dal 23/09/2003 Repertorio n.: 2900 Rogante: MERCOLINI Sede: MONTEGROTTO TERME Registrazione: UR Sede: PADOVA n: 1553 del 11/03/2003 SUCC. DI [REDACTED]


Situazione degli intestati dal 05/11/1993

N.	DATI ANAGRAFICI	CODICE FISCALE	DIRITTI E ONERI REALI
1	[REDACTED]	[REDACTED]	Comproprietario per 3/4 fino al 31/12/2002
2	[REDACTED]	[REDACTED]	Comproprietario per 3/4 fino al 31/12/2002
3	[REDACTED]	[REDACTED]	(1) Proprieta' per 1/4 fino al 31/12/2002

DATI DERIVANTI DA TIPO MAPPALE del 05/11/1993 protocollo n. 93003 in atti dal 19/03/2003 Registrazione: TM. 126976.7324.93 (n. 7324.1/1993)

Situazione dell'immobile che ha originato il precedente dall'impianto meccanografico

N.	DATI IDENTIFICATIVI				DATI CLASSAMENTO				DATI DERIVANTI DA	
	Foglio	Particella	Sub	Porz.	Qualità Classe	Superficie(m²) ha are ca	Deduz	Reddito		
								Dominicale		Agrario
1	1	96			SEMIN ARBOR 3	36 16	A10; A35; C58	Euro 21,71 L. 42.045	Euro 16,81 L. 32.544	Impianto meccanografico del 01/03/1971



Direzione Provinciale di Padova
Ufficio Provinciale - Territorio
Servizi Catastali

Visura storica per immobile

Situazione degli atti informatizzati dall'impianto meccanografico al 31/08/2018

Data: 31/08/2018 - Ora: 10.39.47 Fine

Visura n.: T51825 Pag: 4

Notifica		Partita	2639		
----------	--	---------	------	--	--

L'intestazione alla data della richiesta deriva dai seguenti atti:

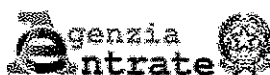
N.	DATI ANAGRAFICI	CODICE FISCALE	DIRITTI E ONERI REALI
1	[REDACTED]	[REDACTED]	Comproprietario per 3/4 fino al 05/11/1993
2	[REDACTED]	[REDACTED]	Comproprietario per 3/4 fino al 05/11/1993
3	[REDACTED]	[REDACTED]	(1) Proprietà per 1/4 fino al 05/11/1993
DATI DERIVANTI DA		Impianto meccanografico del 01/03/1971	

Unità immobiliari n. 1

Tributi erariali: Euro 0,90

Visura telematica

* Codice Fiscale Validato in Anagrafe Tributaria



Direzione Provinciale di Padova
Ufficio Provinciale - Territorio
Servizi Catastali

Visura storica per immobile

Situazione degli atti informatizzati dall'impianto meccanografico al 31/08/2018

Data: 31/08/2018 - Ora: 10.40.07 Segue

Visura n.: T51990 Pag: 1

Dati della richiesta	Comune di CORREZZOLA (Codice: D040)
Catasto Terreni	Provincia di PADOVA Foglio: 1 Particella: 281

INTESTATI

1	[REDACTED]	(1) Proprieta' per 1/2 in regime di separazione dei beni
2	[REDACTED]	(1) Proprieta' per 1/2 bene personale

Situazione dell'Immobile dal 26/05/2008

N.	DATI IDENTIFICATIVI				DATI CLASSAMENTO					DATI DERIVANTI DA
	Foglio	Particella	Sub	Porz	Qualità Classe	Superficie(m²)	Deduz	Reddito		
								ha are ca	Dominicale	
1	1	281			SEMINATIVO 1	21 57	A10; A35; C58	Euro 19,60	Euro 11,70	FRAZIONAMENTO del 26/05/2008 protocollo n. PD0138350 in atti dal 26/05/2008 (n. 138350.1/2008)
Notifica						Partita				

Nella variazione sono stati soppressi i seguenti immobili:

- foglio 1 particella 250 - foglio 1 particella 31 - foglio 1 particella 251 - foglio 1 particella 23 - foglio 1 particella 142 - foglio 1 particella 81 - foglio 1 particella 13 - foglio 1 particella 131 - foglio 1 particella 130 - foglio 1 particella 144 - foglio 1 particella 143

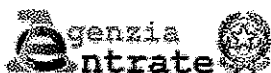
Sono stati inoltre variati i seguenti immobili:

- foglio 1 particella 279 - foglio 1 particella 280 - foglio 1 particella 282 - foglio 1 particella 283 - foglio 1 particella 284 - foglio 1 particella 285 - foglio 1 particella 286 - foglio 1 particella 287 - foglio 1 particella 288 - foglio 1 particella 289 - foglio 1 particella 290 - foglio 1 particella 291 - foglio 1 particella 292 - foglio 1 particella 293 - foglio 1 particella 294 - foglio 1 particella 295 - foglio 1 particella 296 - foglio 1 particella 297 - foglio 1 particella 298 - foglio 1 particella 299 - foglio 1 particella 300

L'intestazione alla data della richiesta deriva dai seguenti atti:

Situazione degli intestati dal 26/05/2008

N.	DATI ANAGRAFICI	CODICE FISCALE	DIRITTI E ONERI REALI
1	[REDACTED]	[REDACTED]	(1) Proprieta' per 1/2 in regime di separazione dei beni
2	[REDACTED]	[REDACTED]	(1) Proprieta' per 1/2 bene personale
DATI DERIVANTI DA FRAZIONAMENTO del 26/05/2008 protocollo n. PD0138350 in atti dal 26/05/2008 Registrazione: (n. 138350.1/2008)			



Direzione Provinciale di Padova
Ufficio Provinciale - Territorio
Servizi Catastali

Visura storica per immobile

Situazione degli atti informatizzati dall'impianto meccanografico al 31/08/2018

Data: 31/08/2018 - Ora: 10.40.07 Segue

Visura n.: T51990 Pag: 2

Situazione dell'immobile che ha originato il precedente dal 26/05/2008

N.	DATI IDENTIFICATIVI				DATI CLASSAMENTO					DATI DERIVANTI DA
	Foglio	Particella	Sub	Porz	Qualità Classe	Superficie(m ²)	Deduz	Reddito		
						ha are ca		Dominicale	Agrario	
1	1	31		-	SEMINATIVO 1	32 90	A10; A35; C58	Euro 29,90	Euro 17,84	Tabella di variazione del 08/04/2008 protocollo n. PD0141373 in atti dal 26/05/2008 PRESENTAZIONE PROPOSTA DI AGGIORNAMENTO (n. 3253.1/2008)
Notifica					Partita					
Annotazioni		variazione di qualita' su dichiarazione di parte								

Sono stati inoltre variati i seguenti immobili:

- foglio 1 particella 250 - foglio 1 particella 23

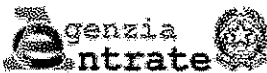
Situazione dell'Immobilabile dal 08/03/2007

N.	DATI IDENTIFICATIVI				DATI CLASSAMENTO					DATI DERIVANTI DA
	Foglio	Particella	Sub	Porz	Qualità Classe	Superficie(m ²)	Deduz	Reddito		
						ha are ca		Dominicale	Agrario	
1	1	31		AA	SEMINATIVO 1	30 00	A10; A35; C58	Euro 27,27	Euro 16,27	Tabella di variazione del 08/03/2007 protocollo n. PD0083977 in atti dal 08/03/2007 TRASMISSIONE DATI AI SENSI DEL DECRETO 262 DEL 3 OTTOBRE 2006 (n. 16866.1/2007)
				AB	SEMIN ARBOR 2	02 90	A10; A35; C58	Euro 2,19	Euro 1,50	
Notifica					Partita					
Annotazioni		variazione colturale ex d.l. n. 262/06 - qualita' dichiarata o purificata a coltura presente nel quadro tariffario								

Situazione dell'Immobilabile dall'impianto meccanografico

N.	DATI IDENTIFICATIVI				DATI CLASSAMENTO					DATI DERIVANTI DA
	Foglio	Particella	Sub	Porz	Qualità Classe	Superficie(m ²)	Deduz	Reddito		
						ha are ca		Dominicale	Agrario	
1	1	31		-	SEMIN ARBOR 2	32 90	A10; A35; C58	Euro 24,83 L. 48.075	Euro 16,99 L. 32.900	Impianto meccanografico del 01/03/1971
Notifica					Partita		2639			

L'intestazione alla data della richiesta deriva dai seguenti atti:



Direzione Provinciale di Padova
Ufficio Provinciale - Territorio
Servizi Catastali

Visura storica per immobile

Situazione degli atti informatizzati dall'impianto meccanografico al 31/08/2018

Data: 31/08/2018 - Ora: 10.40.07 Segue

Visura n.: T51990 Pag: 3

Situazione degli intestati dal 30/03/2007

N.	DATI ANAGRAFICI	CODICE FISCALE	DIRITTI E ONERI REALI
1	[REDACTED]	[REDACTED]	(1) Proprieta' per 1/2 in regime di separazione dei beni fino al 26/05/2008
2	[REDACTED]	[REDACTED]	(1) Proprieta' per 1/2 bene personale fino al 26/05/2008
DATI DERIVANTI DA ISTRUMENTO (ATTO PUBBLICO) del 30/03/2007 Nota presentata con Modello Unico in atti dal 12/04/2007 Repertorio n.: 15326 Rogante: MERCOLINI GIUSEPPE Sede: MONTEGROTTO TERME Registrazione: DIVISIONE (n. 9730.4/2007)			

Situazione degli intestati dal 30/01/2006

N.	DATI ANAGRAFICI	CODICE FISCALE	DIRITTI E ONERI REALI
1	[REDACTED]	[REDACTED]	(1) Proprieta' per 1/24 in regime di separazione dei beni fino al 30/03/2007
2	[REDACTED]	[REDACTED]	(1) Proprieta' per 1/24 bene personale fino al 30/03/2007
DATI DERIVANTI DA ISTRUMENTO (ATTO PUBBLICO) del 30/01/2006 Nota presentata con Modello Unico in atti dal 06/02/2006 Repertorio n.: 13458 Rogante: MERCOLINI GIUSEPPE Sede: MONTEGROTTO TERME Registrazione: Sede: COMPRAVENDITA (n. 3242.1/2006)			

Situazione degli intestati dal 23/11/2005

N.	DATI ANAGRAFICI	CODICE FISCALE	DIRITTI E ONERI REALI
1	[REDACTED]	[REDACTED]	(1) Proprieta' per 1/24 bene personale fino al 30/03/2007
DATI DERIVANTI DA ISTRUMENTO (ATTO PUBBLICO) del 23/11/2005 Nota presentata con Modello Unico in atti dal 01/12/2005 Repertorio n.: 12866 Rogante: MERCOLINI GIUSEPPE Sede: MONTEGROTTO TERME Registrazione: Sede: COMPRAVENDITA (n. 30619.1/2005)			

Situazione degli intestati dal 01/06/2005

N.	DATI ANAGRAFICI	CODICE FISCALE	DIRITTI E ONERI REALI
1	[REDACTED]	[REDACTED]	(1) Proprieta' per 2/48 in regime di separazione dei beni fino al 23/11/2005
2	[REDACTED]	[REDACTED]	(1) Proprieta' per 11/48 fino al 23/11/2005
3	[REDACTED]	[REDACTED]	(1) Proprieta' per 8/48 bene personale fino al 23/11/2005
4	[REDACTED]	[REDACTED]	(1) Proprieta' per 14/48 fino al 23/11/2005
5	[REDACTED]	[REDACTED]	(1) Proprieta' per 2/48 bene personale fino al 23/11/2005
6	[REDACTED]	[REDACTED]	(1) Proprieta' per 11/48 fino al 23/11/2005
DATI DERIVANTI DA DENUNZIA (NEI PASSAGGI PER CAUSA DI MORTE) del 01/06/2005 protocollo n. PD0094779 in atti dal 05/05/2006 Registrazione: UU Sede: PADOVA Volume: 17 n: 768 del 18/04/2006 SUCCESSIONE DI [REDACTED]			

Situazione degli intestati dal 22/12/2003

N.	DATI ANAGRAFICI	CODICE FISCALE	DIRITTI E ONERI REALI
1	[REDACTED]	[REDACTED]	(1) Proprieta' per 11/24 fino al 30/03/2007
2	[REDACTED]	[REDACTED]	(1) Proprieta' per 3/24 BENE PERSONALE fino al 30/03/2007
3	[REDACTED]	[REDACTED]	(1) Proprieta' per 7/24 fino al 30/03/2007
4	[REDACTED]	[REDACTED]	(1) Proprieta' per 1/24 fino al 01/06/2005



Direzione Provinciale di Padova
Ufficio Provinciale - Territorio
Servizi Catastali

Visura storica per immobile

Situazione degli atti informatizzati dall'impianto meccanografico al 31/08/2018

Data: 31/08/2018 - Ora: 10.40.07 Fine

Visura n.: T51990 Pag: 4

5			(1) Proprieta' per 2/24 fino al 01/06/2005
DATI DERIVANTI DA	ISTRUMENTO (ATTO PUBBLICO) del 22/12/2003 protocollo n. PD0215250 Voltura in atti dal 25/08/2005 Repertorio n.: 6217 Rogante: MERCOLINI GIUSEPPE Sede: MONTEGROTTO TERME Registrazione: UU Sede: PADOVA n. 9033 del 29/12/2003 RETTIFICA N. V. MOD. UNICO N.35826/2003 (n. 11/734.1/2005)		

Situazione degli intestati dal 22/12/2003

N.	DATI ANAGRAFICI	CODICE FISCALE	DIRITTI E ONERI REALI
1			(1) Proprieta' per 1/8 bene personale fino al 22/12/2003
DATI DERIVANTI DA	ISTRUMENTO (ATTO PUBBLICO) del 22/12/2003 Nota presentata con Modello Unico in atti dal 09/01/2004 Repertorio n.: 6217 Rogante: MERCOLINI GIUSEPPE Sede: MONTEGROTTO TERME Registrazione: Sede: COMPRAVENDITA (n. 35826.3/2003)		

Situazione degli intestati dal 10/10/2003

N.	DATI ANAGRAFICI	CODICE FISCALE	DIRITTI E ONERI REALI
1			(1) Proprieta' per 11/24 fino al 22/12/2003
2			(1) Proprieta' per 7/24 fino al 22/12/2003
3			(1) Proprieta' per 4/24 fino al 22/12/2003
4			(1) Proprieta' per 2/24 fino al 22/12/2003
DATI DERIVANTI DA	DENUNZIA (NEI PASSAGGI PER CAUSA DI MORTE) del 10/10/2003 protocollo n. PD0086111 in atti dal 08/04/2004 Registrazione: UU Sede: PADOVA Volume: 15 n: 318 del 10/03/2004 SUCCESSIONE IN MORTE DI (n. 3155.1/2004)		

Situazione degli intestati dal 31/12/2002

N.	DATI ANAGRAFICI	CODICE FISCALE	DIRITTI E ONERI REALI
1			(1) Proprieta' per 3/8 fino al 22/12/2003
2			(1) Proprieta' per 2/8 fino al 22/12/2003
3			(1) Proprieta' per 2/8 fino al 22/12/2003
4			(1) Proprieta' per 1/8 fino al 10/10/2003
DATI DERIVANTI DA	TESTAMENTO OLOGRAFO del 31/12/2002 protocollo n. 00194820 Voltura in atti dal 25/09/2003 Repertorio n.: 2900 Rogante: MERCOLINI Sede: MONTEGROTTO TERME Registrazione: UR Sede: PADOVA n. 1553 del 11/03/2003 SUCC.		

Situazione degli intestati dall'impianto meccanografico

N.	DATI ANAGRAFICI	CODICE FISCALE	DIRITTI E ONERI REALI
1			Comproprietario per 3/4 fino al 31/12/2002
2			Comproprietario per 3/4 fino al 31/12/2002
3			(1) Proprieta' per 1/4 fino al 31/12/2002
DATI DERIVANTI DA	Impianto meccanografico del 01/03/1971		

Unità immobiliari n. 1

Tributi erariali: Euro 0,90

Visura telematica

* Codice Fiscale Validato in Anagrafe Tributaria



Direzione Provinciale di Padova
Ufficio Provinciale - Territorio
Servizi Catastali

Visura storica per immobile

Situazione degli atti informatizzati dall'impianto meccanografico al 31/08/2018

Data: 31/08/2018 - Ora: 10.40.26 Segue

Visura n.: T52151 Pag: 1

Dati della richiesta	Comune di CORREZZOLA (Codice: D040)
Catasto Terreni	Provincia di PADOVA Foglio: 1 Particella: 283

INTESTATI

1	[REDACTED]	(1) Proprieta' per 1/2 in regime di separazione dei beni
2	[REDACTED]	(1) Proprieta' per 1/2 bene personale

Situazione dell'Immobile dal 26/05/2008

N.	DATI IDENTIFICATIVI				DATI CLASSAMENTO				DATI DERIVANTI DA		
	Foglio	Particella	Sub	Porz	Qualità Classe	Superficie(m²)		Deduz.		Reddito	
						ha	are ca			Dominicale	Agrario
1	1	283		-	SEMINATIVO 1	21	32		Euro 22,57	Euro 11,56	FRAZIONAMENTO del 26/05/2008 protocollo n. PD0138350 in atti dal 26/05/2008 (n. 138350.1/2008)
Notifica					Partita						

Nella variazione sono stati soppressi i seguenti immobili:

- foglio 1 particella 250 - foglio 1 particella 31 - foglio 1 particella 251 - foglio 1 particella 23 - foglio 1 particella 142 - foglio 1 particella 81 - foglio 1 particella 13 - foglio 1 particella 131 - foglio 1 particella 130 - foglio 1 particella 144 - foglio 1 particella 143

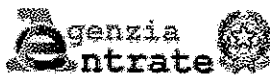
Sono stati inoltre variati i seguenti immobili:

- foglio 1 particella 279 - foglio 1 particella 280 - foglio 1 particella 281 - foglio 1 particella 282 - foglio 1 particella 284 - foglio 1 particella 285 - foglio 1 particella 286 - foglio 1 particella 287 - foglio 1 particella 288 - foglio 1 particella 289 - foglio 1 particella 290 - foglio 1 particella 291 - foglio 1 particella 292 - foglio 1 particella 293 - foglio 1 particella 294 - foglio 1 particella 295 - foglio 1 particella 296 - foglio 1 particella 297 - foglio 1 particella 298 - foglio 1 particella 299 - foglio 1 particella 300

L'intestazione alla data della richiesta deriva dai seguenti atti:

Situazione degli intestati dal 26/05/2008

N.	DATI ANAGRAFICI	CODICE FISCALE	DIRITTI E ONERI REALI
1	[REDACTED]	[REDACTED]	(1) Proprieta' per 1/2 in regime di separazione dei beni
2	[REDACTED]	[REDACTED]	(1) Proprieta' per 1/2 bene personale
DATI DERIVANTI DA		FRAZIONAMENTO del 26/05/2008 protocollo n. PD0138350 in atti dal 26/05/2008 Registrazione: (n. 138350.1/2008)	



Direzione Provinciale di Padova
Ufficio Provinciale - Territorio
Servizi Catastali

Visura storica per immobile

Situazione degli atti informatizzati dall'impianto meccanografico al 31/08/2018

Data: 31/08/2018 - Ora: 10.40.26 Segue

Visura n.: TS2151 Pag: 2

Situazione dell'immobile che ha originato il precedente dal 08/03/2007

N.	DATI IDENTIFICATIVI				DATI CLASSAMENTO					DATI DERIVANTI DA
	Foglio	Particella	Sub	Porz	Qualità Classe	Superficie(m²) ha are ca	Deduz	Reddito		
								Dominicale	Agrario	
1	1	251		-	SEMINATIVO 1	23 08		Euro 24,44	Euro 12,52	Tabella di variazione del 08/03/2007 protocollo n. PD0084030 in atti dal 08/03/2007 TRASMISSIONE DATI AI SENSI DEL DECRETO 262 DEL 3 OTTOBRE 2006 (n. 16916.1/2007)
Notifica		Partita								
Annotazioni		variazione colturale ex d.l. n. 262/06 - qualità dichiarata o parificata a coltura presente nel quadro tariffario								

Situazione dell'Immobile dal 19/03/2003

N.	DATI IDENTIFICATIVI				DATI CLASSAMENTO					DATI DERIVANTI DA
	Foglio	Particella	Sub	Porz	Qualità Classe	Superficie(m²) ha are ca	Deduz	Reddito		
								Dominicale	Agrario	
1	1	251		-	PRATO 2	23 08		Euro 10,13	Euro 5,96	TIPO MAPPALE del 05/11/1993 protocollo n. 93003 in atti dal 19/03/2003 TM. 126976.7324.93 (n. 7324.1/1993)
Notifica		Partita								

Nella variazione sono stati soppressi i seguenti immobili:

- foglio 1 particella 96 - foglio 1 particella 241 - foglio 1 particella 239 - foglio 1 particella 125 - foglio 1 particella 123

Sono stati inoltre variati i seguenti immobili:

- foglio 1 particella 250 - foglio 1 particella 34 - foglio 1 particella 238

L'intestazione alla data della richiesta deriva dai seguenti atti:

Situazione degli intestati dal 30/03/2007

N.	DATI ANAGRAFICI	CODICE FISCALE	DIRITTI E ONERI REALI
1	[REDACTED]	[REDACTED]	(1) Proprieta' per 1/2 in regime di separazione dei beni fino al 26/05/2008
2	[REDACTED]	[REDACTED]	(1) Proprieta' per 1/2 bene personale fino al 25/05/2008
DATI DERIVANTI DA			
ISTRUMENTO (ATTO PUBBLICO) del 30/03/2007 Nota presentata con Modello Unico in atti dal 12/04/2007 Repertorio n.: 15326 Rogante: MERCOLINI GIUSEPPE Sede: MONTEGROTTO TERME Registrazione: DIVISIONE (n. 9750.4/2007)			

Visura storica per immobile

Situazione degli atti informatizzati dall'impianto meccanografico al 31/08/2018

Data: 31/08/2018 - Ora: 10.40.26 Segue

Visura n.: T52151 Pag: 3

Situazione degli intestati dal 30/01/2006

N.	DATI ANAGRAFICI	CODICE FISCALE	DIRITTI E ONERI REALI
1	[REDACTED]	[REDACTED]	(1) Proprieta' per 1/24 in regime di separazione dei beni fino al 30/03/2007
2	[REDACTED]	[REDACTED]	(1) Proprieta' per 1/24 bene personale fino al 30/03/2007
DATI DERIVANTI DA ISTRUMENTO (ATTO PUBBLICO) del 30/01/2006 Nota presentata con Modello Unico in atti dal 06/02/2006 Repertorio n.: 13458 Rogante: MERCOLINI GIUSEPPE Sede: MONTEGROTTO TERME Registrazione: Sede: COMPRAVENDITA (n. 3242.1/2006)			

Situazione degli intestati dal 23/11/2005

N.	DATI ANAGRAFICI	CODICE FISCALE	DIRITTI E ONERI REALI
1	[REDACTED]	[REDACTED]	(1) Proprieta' per 1/24 bene personale fino al 30/03/2007
DATI DERIVANTI DA ISTRUMENTO (ATTO PUBBLICO) del 23/11/2005 Nota presentata con Modello Unico in atti dal 01/12/2005 Repertorio n.: 12866 Rogante: MERCOLINI GIUSEPPE Sede: MONTEGROTTO TERME Registrazione: Sede: COMPRAVENDITA (n. 30619.1/2005)			

Situazione degli intestati dal 01/06/2005

N.	DATI ANAGRAFICI	CODICE FISCALE	DIRITTI E ONERI REALI
1	[REDACTED]	[REDACTED]	(1) Proprieta' per 2/48 in regime di separazione dei beni fino al 23/11/2005
2	[REDACTED]	[REDACTED]	(1) Proprieta' per 11/48 fino al 23/11/2005
3	[REDACTED]	[REDACTED]	(1) Proprieta' per 8/48 bene personale fino al 23/11/2005
4	[REDACTED]	[REDACTED]	(1) Proprieta' per 14/48 fino al 23/11/2005
5	[REDACTED]	[REDACTED]	(1) Proprieta' per 2/48 bene personale fino al 23/11/2005
6	[REDACTED]	[REDACTED]	(1) Proprieta' per 11/48 fino al 23/11/2005
DATI DERIVANTI DA DENUNZIA (NEI PASSAGGI PER CAUSA DI MORTE) del 01/06/2005 protocollo n. PD0094779 in atti dal 05/05/2006 Registrazione: UU Sede: PADOVA Volume: 17 n: 768 del 18/04/2006 SUCCESSIONE DI [REDACTED]			

Situazione degli intestati dal 22/12/2003

N.	DATI ANAGRAFICI	CODICE FISCALE	DIRITTI E ONERI REALI
1	[REDACTED]	[REDACTED]	(1) Proprieta' per 11/24 fino al 30/03/2007
2	[REDACTED]	[REDACTED]	(1) Proprieta' per 3/24 BENE PERSONALE fino al 30/03/2007
3	[REDACTED]	[REDACTED]	(1) Proprieta' per 7/24 fino al 30/03/2007
4	[REDACTED]	[REDACTED]	(1) Proprieta' per 1/24 fino al 01/06/2005
5	[REDACTED]	[REDACTED]	(1) Proprieta' per 2/24 fino al 01/06/2005
DATI DERIVANTI DA ISTRUMENTO (ATTO PUBBLICO) del 22/12/2003 protocollo n. PD0215250 Voltura in atti dal 25/08/2005 Repertorio n.: 6217 Rogante: MERCOLINI GIUSEPPE Sede: MONTEGROTTO TERME Registrazione: UU Sede: PADOVA n: 9033 del 29/12/2003 RETTIFICA N. V. MOD. UNICO N.35826/2003 (n. 11734.1/2005)			

Situazione degli intestati dal 22/12/2003

N.	DATI ANAGRAFICI	CODICE FISCALE	DIRITTI E ONERI REALI
1	[REDACTED]	[REDACTED]	(1) Proprieta' per 1/8 bene personale fino al 22/12/2003
DATI DERIVANTI DA ISTRUMENTO (ATTO PUBBLICO) del 22/12/2003 Nota presentata con Modello Unico in atti dal 09/01/2004 Repertorio n.: 6217 Rogante: MERCOLINI GIUSEPPE Sede: MONTEGROTTO TERME Registrazione: Sede: COMPRAVENDITA (n. 35826.3/2005)			



Direzione Provinciale di Padova
Ufficio Provinciale - Territorio
Servizi Catastali

Visura storica per immobile

Situazione degli atti informatizzati dall'impianto meccanografico al 31/08/2018

Data: 31/08/2018 - Ora: 10.40.27 Segue

Visura n.: T52151 Pag: 4

Situazione degli intestati dal 10/10/2003

N.	DATI ANAGRAFICI	CODICE FISCALE	DIRITTI E ONERI REALI
1			(1) Proprieta' per 11/24 fino al 22/12/2003
2			(1) Proprieta' per 7/24 fino al 22/12/2003
3			(1) Proprieta' per 4/24 fino al 22/12/2003
4			(1) Proprieta' per 2/24 fino al 22/12/2003
DATI DERIVANTI DA		DENUNZIA (NEI PASSAGGI PER CAUSA DI MORTE) del 10/10/2003 protocollo n. PD0086111 in atti dal 08/04/2004 Registrazione: UU Sede: PADOVA Volume: 15 n: 318 del 10/03/2004 SUCCESSIONE IN MORTE DI	

Situazione degli intestati dal 31/12/2002

N.	DATI ANAGRAFICI	CODICE FISCALE	DIRITTI E ONERI REALI
1			(1) Proprieta' per 3/8 fino al 22/12/2003
2			(1) Proprieta' per 2/8 fino al 22/12/2003
3			(1) Proprieta' per 2/8 fino al 22/12/2003
4			(1) Proprieta' per 1/8 fino al 10/10/2003
DATI DERIVANTI DA		TESTAMENTO OLOGRAFO del 31/12/2002 protocollo n. 00194820 Voltura in atti dal 25/09/2003 Repertorio n.: 2900 Rogante: MERCOLINI Sede: MONTEGROTTO TERME Registrazione: UR Sede: PADOVA n: 1553 del 11/03/2003 SUCC. DI	

Situazione degli intestati dal 05/11/1993

N.	DATI ANAGRAFICI	CODICE FISCALE	DIRITTI E ONERI REALI
1			Comproprietario per 3/4 fino al 31/12/2002
2			Comproprietario per 3/4 fino al 31/12/2002
3			(1) Proprieta' per 1/4 fino al 31/12/2002
DATI DERIVANTI DA		TIPO MAPPALE del 05/11/1993 protocollo n. 93003 in atti dal 19/03/2003 Registrazione: TM. 126976.7324.93 (n. 7324.1/1993)	

Situazione dell'immobile che ha originato il precedente dal 17/11/1993

N.	DATI IDENTIFICATIVI				DATI CLASSAMENTO				DATI DERIVANTI DA	
	Foglio	Particella	Sub	Porz.	Qualità Classe	Superficie(m ²) ha are ca	Deduz	Reddito		
1	1	241		-	PRATO 2	33 48	A10; A35; C58	Dominicale Euro 9,78 L. 18.941	Agrario Euro 8,65 L. 16.740	FRAZIONAMENTO del 17/11/1993 in atti dal 17/11/1993 (n. 2301.3/1993)
Notifica						Partita	2639			


Nella variazione sono stati soppressi i seguenti immobili:

- foglio I particella 160

Sono stati inoltre variati i seguenti immobili:

- foglio I particella 242

L'intestazione alla data della richiesta deriva dai seguenti atti:



Direzione Provinciale di Padova
Ufficio Provinciale - Territorio
Servizi Catastali

Visura storica per immobile

Situazione degli atti informatizzati dall'impianto meccanografico al 31/08/2018

Data: 31/08/2018 - Ora: 10.40.27 Fine

Visura n.: T52151 Pag: 5

Situazione degli intestati dall'impianto meccanografico

N.	DATI ANAGRAFICI	CODICE FISCALE	DIRITTI E ONERI REALI
1			Comproprietario per 3/4 fino al 05/11/1993
2			Comproprietario per 3/4 fino al 05/11/1993
3			(1) Proprieta' per 1/4 fino al 05/11/1993
DATI DERIVANTI DA FRAZIONAMENTO del 17/11/1993 in atti dal 17/11/1995 Registrazione: (n. 2301.3/1993)			

Situazione dell'immobile che ha originato il precedente dall'impianto meccanografico

N.	DATI IDENTIFICATIVI				DATI CLASSAMENTO				DATI DERIVANTI DA	
	Foglio	Particella	Sub	Porz.	Qualità Classe	Superficie (m ²) ha are ca	Deduz	Reddito		
1	1	160			PRATO 2	33 98	A10; A35; CS8	Dominicale L. 19.224	Agrario L. 16.990	Impianto meccanografico del 01/03/1971
Notifica				Partita		2639				

L'intestazione alla data della richiesta deriva dai seguenti atti:

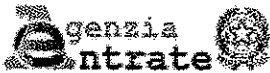
N.	DATI ANAGRAFICI	CODICE FISCALE	DIRITTI E ONERI REALI
1			Comproprietario per 3/4 fino al 17/11/1993
2			Comproprietario per 3/4 fino al 17/11/1993
3			(1) Proprieta' per 1/4 fino al 17/11/1993
DATI DERIVANTI DA Impianto meccanografico del 01/03/1971			

Unità immobiliari n. 1

Tributi erariali: Euro 0,90

Visura telematica

* Codice Fiscale Validato in Anagrafe Tributaria



Direzione Provinciale di Padova
Ufficio Provinciale - Territorio
Servizi Catastali

Visura storica per immobile

Situazione degli atti informatizzati dall'impianto meccanografico al 31/08/2018

Data: 31/08/2018 - Ora: 10.40.52 Segue

Visura n.: T52351 Pag: 1

Dati della richiesta	Comune di CORREZZOLA (Codice: D040)
Catasto Terreni	Provincia di PADOVA Foglio: 1 Particella: 285

INTESTATI

1	[REDACTED]	(1) Proprieta' per 1/2 in regime di separazione dei beni
2	[REDACTED]	(1) Proprieta' per 1/2 bene personale

Situazione dell'Immobile dal 26/05/2008

N.	DATI IDENTIFICATIVI				DATI CLASSAMENTO				DATI DERIVANTI DA		
	Foglio	Particella	Sub	Porz	Qualità Classe	Superficie(m²)		Deduz		Reddito	
						ha	are ca			Dominicale	Agrario
1	1	285		-	SEMINATIVO 1	05	88	A10; A35; C58	Euro 5,34	Euro 3,19	FRAZIONAMENTO del 26/05/2008 protocollo n. PD0138350 in atti dal 26/05/2008 (n. 138350.1/2008)
Notifica						Partita					

Nella variazione sono stati soppressi i seguenti immobili:

- foglio 1 particella 250 - foglio 1 particella 31 - foglio 1 particella 251 - foglio 1 particella 23 - foglio 1 particella 142 - foglio 1 particella 81 - foglio 1 particella 13 - foglio 1 particella 131 - foglio 1 particella 130 - foglio 1 particella 144 - foglio 1 particella 143

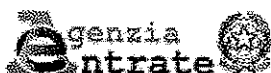
Sono stati inoltre variati i seguenti immobili:

- foglio 1 particella 279 - foglio 1 particella 280 - foglio 1 particella 281 - foglio 1 particella 282 - foglio 1 particella 283 - foglio 1 particella 284 - foglio 1 particella 286 - foglio 1 particella 287 - foglio 1 particella 288 - foglio 1 particella 289 - foglio 1 particella 290 - foglio 1 particella 291 - foglio 1 particella 292 - foglio 1 particella 293 - foglio 1 particella 294 - foglio 1 particella 295 - foglio 1 particella 296 - foglio 1 particella 297 - foglio 1 particella 298 - foglio 1 particella 299 - foglio 1 particella 300

L'intestazione alla data della richiesta deriva dai seguenti atti:

Situazione degli intestati dal 26/05/2008

N.	DATI ANAGRAFICI	CODICE FISCALE	DIRITTI E ONERI REALI
1	[REDACTED]	[REDACTED]	(1) Proprieta' per 1/2 in regime di separazione dei beni
2	[REDACTED]	[REDACTED]	(1) Proprieta' per 1/2 bene personale
DATI DERIVANTI DA FRAZIONAMENTO del 26/05/2008 protocollo n. PD0138350 in atti dal 26/05/2008 Registrazione: (n. 138350.1/2008)			



Direzione Provinciale di Padova
Ufficio Provinciale - Territorio
Servizi Catastali

Visura storica per immobile

Situazione degli atti informatizzati dall'impianto meccanografico al 31/08/2018

Data: 31/08/2018 - Ora: 10.40.52 Segue

Visura n.: T52351 Pag: 2

Situazione dell'immobile che ha originato il precedente dal 26/05/2008

N.	DATI IDENTIFICATIVI				DATI CLASSAMENTO					DATI DERIVANTI DA
	Foglio	Particella	Sub	Porz	Qualità Classe	Superficie(m ²)	Deduz	Reddito		
						ha are ca		Dominicale	Agrario	
1	1	23		-	SEMINATIVO 1	10 00	A10; A35; C58	Euro 9,09	Euro 5,42	Tabella di variazione del 08/04/2008 protocollo n. PD0141373 in atti dal 26/05/2008 PRESENTAZIONE PROPOSTA DI AGGIORNAMENTO (n. 3253.1/2008)
Notifica					Partita					
Annotazioni		variazione di qualita' su dichiarazione di parte								

Sono stati inoltre variati i seguenti immobili:

- foglio 1 particella 250 - foglio 1 particella 31

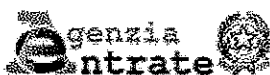
Situazione dell'Immobile dal 08/03/2007

N.	DATI IDENTIFICATIVI				DATI CLASSAMENTO					DATI DERIVANTI DA
	Foglio	Particella	Sub	Porz	Qualità Classe	Superficie(m ²)	Deduz	Reddito		
						ha are ca		Dominicale	Agrario	
1	1	23		AA	SEMINATIVO 1	08 00	A10; A35; C58	Euro 7,27	Euro 4,34	Tabella di variazione del 08/03/2007 protocollo n. PD0083974 in atti dal 08/03/2007 TRASMISSIONE DATI AI SENSI DEL DECRETO 262 DEL 3 OTTOBRE 2006 (n. 16863.1/2007)
				AB	INCOLT PROD U	02 00	A10; A35; C58		Euro 0,02	
Notifica					Partita					
Annotazioni		variazione colturale ex d.l. n. 262/06 - qualita' dichiarata o partecata a coltura presente nel quadro tariffario								

Situazione dell'Immobile dall'impianto meccanografico

N.	DATI IDENTIFICATIVI				DATI CLASSAMENTO					DATI DERIVANTI DA
	Foglio	Particella	Sub	Porz	Qualità Classe	Superficie(m ²)	Deduz	Reddito		
						ha are ca		Dominicale	Agrario	
1	1	23		-	INCOLT PROD U	10 00	A10; A35; C58		Euro 0,10 L. 200	Impianto meccanografico del 01/03/1971
Notifica					Partita		2639			

L' intestazione alla data della richiesta deriva dai seguenti atti:



Direzione Provinciale di Padova
Ufficio Provinciale - Territorio
Servizi Catastali

Visura storica per immobile

Situazione degli atti informatizzati dall'impianto meccanografico al 31/08/2018

Data: 31/08/2018 - Ora: 10.40.52 Segue

Visura n.: T52351 Pag: 3

Situazione degli intestati dal 30/03/2007

N.	DATI ANAGRAFICI	CODICE FISCALE	DIRITTI E ONERI REALI
1	[REDACTED]	[REDACTED]	(1) Proprieta' per 1/2 in regime di separazione dei beni fino al 26/05/2008
2	[REDACTED]	[REDACTED]	(1) Proprieta' per 1/2 bene personale fino al 26/05/2008
DATI DERIVANTI DA		ISTRUMENTO (ATTO PUBBLICO) del 30/03/2007 Nota presentata con Modello Unico in atti dal 12/04/2007 Repertorio n.: 15326 Rogante: MERCOLINI GIUSEPPE Sede: MONTEGROTTO TERME Registrazione: DIVISIONE (n. 9750.4/2007)	

Situazione degli intestati dal 30/01/2006

N.	DATI ANAGRAFICI	CODICE FISCALE	DIRITTI E ONERI REALI
1	[REDACTED]	[REDACTED]	(1) Proprieta' per 1/24 in regime di separazione dei beni fino al 30/03/2007
2	[REDACTED]	[REDACTED]	(1) Proprieta' per 1/24 bene personale fino al 30/03/2007
DATI DERIVANTI DA		ISTRUMENTO (ATTO PUBBLICO) del 30/01/2006 Nota presentata con Modello Unico in atti dal 06/02/2006 Repertorio n.: 13458 Rogante: MERCOLINI GIUSEPPE Sede: MONTEGROTTO TERME Registrazione: Sede: COMPRAVENDITA (n. 3242.1/2006)	

Situazione degli intestati dal 23/11/2005

N.	DATI ANAGRAFICI	CODICE FISCALE	DIRITTI E ONERI REALI
1	[REDACTED]	[REDACTED]	(1) Proprieta' per 1/24 bene personale fino al 30/03/2007
DATI DERIVANTI DA		ISTRUMENTO (ATTO PUBBLICO) del 23/11/2005 Nota presentata con Modello Unico in atti dal 01/12/2005 Repertorio n.: 12866 Rogante: MERCOLINI GIUSEPPE Sede: MONTEGROTTO TERME Registrazione: Sede: COMPRAVENDITA (n. 30619.1/2005)	

Situazione degli intestati dal 01/06/2005

N.	DATI ANAGRAFICI	CODICE FISCALE	DIRITTI E ONERI REALI
1	[REDACTED]	[REDACTED]	(1) Proprieta' per 2/48 in regime di separazione dei beni fino al 23/11/2005
2	[REDACTED]	[REDACTED]	(1) Proprieta' per 11/48 fino al 23/11/2005
3	[REDACTED]	[REDACTED]	(1) Proprieta' per 8/48 bene personale fino al 23/11/2005
4	[REDACTED]	[REDACTED]	(1) Proprieta' per 14/48 fino al 23/11/2005
5	[REDACTED]	[REDACTED]	(1) Proprieta' per 2/48 bene personale fino al 23/11/2005
6	[REDACTED]	[REDACTED]	(1) Proprieta' per 11/48 fino al 23/11/2005
DATI DERIVANTI DA		DENUNZIA (NEI PASSAGGI PER CAUSA DI MORTE) del 01/06/2005 protocollo n. PD0094779 in atti dal 05/05/2006 Registrazione: UU Sede: PADOVA Volume: 17 n: 768 del 18/04/2006 SUCCESSIONE DI BEGGIO ANGELO (n. 7031.2/2006)	

Situazione degli intestati dal 22/12/2003

N.	DATI ANAGRAFICI	CODICE FISCALE	DIRITTI E ONERI REALI
1	[REDACTED]	[REDACTED]	(1) Proprieta' per 11/24 fino al 30/03/2007
2	[REDACTED]	[REDACTED]	(1) Proprieta' per 3/24 BENE PERSONALE fino al 30/03/2007
3	[REDACTED]	[REDACTED]	(1) Proprieta' per 7/24 fino al 30/03/2007
4	[REDACTED]	[REDACTED]	(1) Proprieta' per 1/24 fino al 01/06/2005



Direzione Provinciale di Padova
Ufficio Provinciale - Territorio
Servizi Catastali

Visura storica per immobile

Situazione degli atti informatizzati dall'impianto meccanografico al 31/08/2018

Data: 31/08/2018 - Ora: 10.40.53 Fine

Visura n.: T52351 Pag: 4

5	[REDACTED]	[REDACTED]	(1) Proprieta' per 2/24 fino al 01/06/2005
DATI DERIVANTI DA	ISTRUMENTO (ATTO PUBBLICO) del 22/12/2003 protocollo n. PD0215250 Voltura in atti dal 25/08/2005 Repertorio n.: 6217 Rogante: MERCOLINI GIUSEPPE Sede: MONTEGROTTO TERME Registrazione: UU Sede: PADOVA n: 9033 del 29/12/2003 RETTIFICA N. V. MOD. UNICO N.35826/2003 (n. 11734.1/2005)		

Situazione degli intestati dal 22/12/2003

N.	DATI ANAGRAFICI	CODICE FISCALE	DIRITTI E ONERI REALI
1	[REDACTED]	[REDACTED]	(1) Proprieta' per 1/3 bene personale fino al 22/12/2003
DATI DERIVANTI DA	ISTRUMENTO (ATTO PUBBLICO) del 22/12/2003 Nota presentata con Modello Unico in atti dal 09/01/2004 Repertorio n.: 6217 Rogante: MERCOLINI GIUSEPPE Sede: MONTEGROTTO TERME Registrazione: Sede: COMPRAVENDITA (n. 35826.3/2003)		

Situazione degli intestati dal 10/10/2003

N.	DATI ANAGRAFICI	CODICE FISCALE	DIRITTI E ONERI REALI
1	[REDACTED]	[REDACTED]	(1) Proprieta' per 11/24 fino al 22/12/2003
2	[REDACTED]	[REDACTED]	(1) Proprieta' per 7/24 fino al 22/12/2003
3	[REDACTED]	[REDACTED]	(1) Proprieta' per 4/24 fino al 22/12/2003
4	[REDACTED]	[REDACTED]	(1) Proprieta' per 2/24 fino al 22/12/2003
DATI DERIVANTI DA	DENUNZIA (NEI PASSAGGI PER CAUSA DI MORTE) del 10/10/2003 protocollo n. PD0086111 in atti dal 08/04/2004 Registrazione: UU Sede: PADOVA Volume: 15 n: 318 del 10/03/2004 SUCCESSIONE IN MORTE DI [REDACTED]		

Situazione degli intestati dal 31/12/2002

N.	DATI ANAGRAFICI	CODICE FISCALE	DIRITTI E ONERI REALI
1	[REDACTED]	[REDACTED]	(1) Proprieta' per 3/8 fino al 22/12/2003
2	[REDACTED]	[REDACTED]	(1) Proprieta' per 2/8 fino al 22/12/2003
3	[REDACTED]	[REDACTED]	(1) Proprieta' per 2/8 fino al 22/12/2003
4	[REDACTED]	[REDACTED]	(1) Proprieta' per 1/8 fino al 10/10/2003
DATI DERIVANTI DA	TESTAMENTO OLOGRAFO del 31/12/2002 protocollo n. 00194820 Voltura in atti dal 25/09/2003 Repertorio n.: 2900 Rogante: MERCOLINI Sede: MONTEGROTTO TERME Registrazione: UR Sede: PADOVA n: 1553 del 11/03/2003 SUCC. DI [REDACTED]		

Situazione degli intestati dall'impianto meccanografico

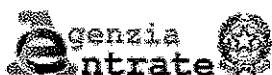
N.	DATI ANAGRAFICI	CODICE FISCALE	DIRITTI E ONERI REALI
1	[REDACTED]	[REDACTED]	Comproprietario per 3/4 fino al 31/12/2002
2	[REDACTED]	[REDACTED]	Comproprietario per 3/4 fino al 31/12/2002
3	[REDACTED]	[REDACTED]	(1) Proprieta' per 1/4 fino al 31/12/2002
DATI DERIVANTI DA	Impianto meccanografico del 01/03/1971		

Unità immobiliari n. 1

Tributi erariali: Euro 0,90

Visura telematica

* Codice Fiscale Validato in Anagrafe Tributaria



Direzione Provinciale di Padova
Ufficio Provinciale - Territorio
Servizi Catastali

Visura storica per immobile

Situazione degli atti informatizzati dall'impianto meccanografico al 18/06/2018

Data: 18/06/2018 - Ora: 17.22.43 Segue
Visura n.: T293206 Pag: 1

Dati della richiesta	Comune di CORREZZOLA (Codice: D040)
Catasto Terreni	Provincia di PADOVA Foglio: 1 Particella: 302

Area di enti urbani e promiscui dal 16/06/2011

N.	DATI IDENTIFICATIVI				DATI CLASSAMENTO				DATI DERIVANTI DA	
	Foglio	Particella	Sub	Porz	Qualità Classe	Superficie(m²) ha are ca	Deduz	Reddito		
1	1	302		-	ENTE URBANO	58 12		Dominicale	Agrario	Tipo mappale del 16/06/2011 protocollo n. PD0228817 in atti dal 16/06/2011 presentato il 16/06/2011 (n. 228817.1/2011)
Notifica						Partita	1			

Sono stati inoltre variati i seguenti immobili:

- foglio 1 particella 306

Area di enti urbani e promiscui dal 07/11/2008

N.	DATI IDENTIFICATIVI				DATI CLASSAMENTO				DATI DERIVANTI DA	
	Foglio	Particella	Sub	Porz	Qualità Classe	Superficie(m²) ha are ca	Deduz	Reddito		
1	1	302		-	ENTE URBANO	58 61		Dominicale	Agrario	Tipo mappale del 07/11/2008 protocollo n. PD0305607 in atti dal 07/11/2008 (n. 305607.2/2008)
Notifica						Partita	11			
Annotazioni						comprende il fg. 1 n. 34,301				

Nella variazione sono stati soppressi i seguenti immobili:


- foglio 1 particella 34 - foglio 1 particella 301

Per ulteriori variazioni richiedere le visure storiche dei seguenti immobili variati o soppressi, originari del precedente:

- foglio 1 particella 34
- foglio 1 particella 301

Unità immobiliari n. 1

Tributi erariali: Euro 0,90



Direzione Provinciale di Padova
Ufficio Provinciale - Territorio
Servizi Catastali

Visura storica per immobile

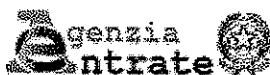
Situazione degli atti informatizzati dall'impianto meccanografico al 18/06/2018

Data: 18/06/2018 - Ora: 17.22.43 Fine

Visura n.: T293206 Pag: 2

Visura telematica

* Codice Fiscale Validato in Anagrafe Tributaria



Direzione Provinciale di Padova
Ufficio Provinciale - Territorio
Servizi Catastali

Visura storica per immobile

Situazione degli atti informatizzati dall'impianto meccanografico al 18/06/2018

Data: 18/06/2018 - Ora: 17.23.04 Segue

Visura n.: T293420 Pag: 1

Dati della richiesta	Comune di CORREZZOLA (Codice: D040)
Catasto Terreni	Provincia di PADOVA Foglio: 1 Particella: 306

Area di enti urbani e promiscui dal 16/06/2011

N.	DATI IDENTIFICATIVI			DATI CLASSAMENTO				DATI DERIVANTI DA	
	Foglio	Particella	Sub	Porz	Qualità Classe	Superficie(m²)	Deduz	Reddito	
1	1	306		-	ENTE URBANO	ha are ca 00 49		Dominicale	Agrario
Tipo mappate del 16/06/2011 protocollo n. PD0228817 in atti dal 16/06/2011 presentato il 16/06/2011 (n. 228817.1/2011)									
Notifica				Partita		1			

Sono stati inoltre variati i seguenti immobili:

- foglio 1 particella 302

Situazione dell'immobile che ha originato il precedente dal 07/11/2008

N.	DATI IDENTIFICATIVI			DATI CLASSAMENTO				DATI DERIVANTI DA	
	Foglio	Particella	Sub	Porz	Qualità Classe	Superficie(m²)	Deduz	Reddito	
1	1	302		-	ENTE URBANO	ha are ca 58 61		Dominicale	Agrario
Tipo mappate del 07/11/2008 protocollo n. PD0305607 in atti dal 07/11/2008 (n. 305607.2/2008)									
Notifica				Partita		1			
Annotazioni				comprende il fg. 1 n. 34.301					

Nella variazione sono stati soppressi i seguenti immobili:

- foglio 1 particella 34 - foglio 1 particella 301

Per ulteriori variazioni richiedere le visure storiche dei seguenti immobili variati o soppressi, originari del precedente:

- foglio 1 particella 34

- foglio 1 particella 301

Unità immobiliari n. 1

Tributi erariali: Euro 0,90



Direzione Provinciale di Padova
Ufficio Provinciale - Territorio
Servizi Catastali

Visura storica per immobile

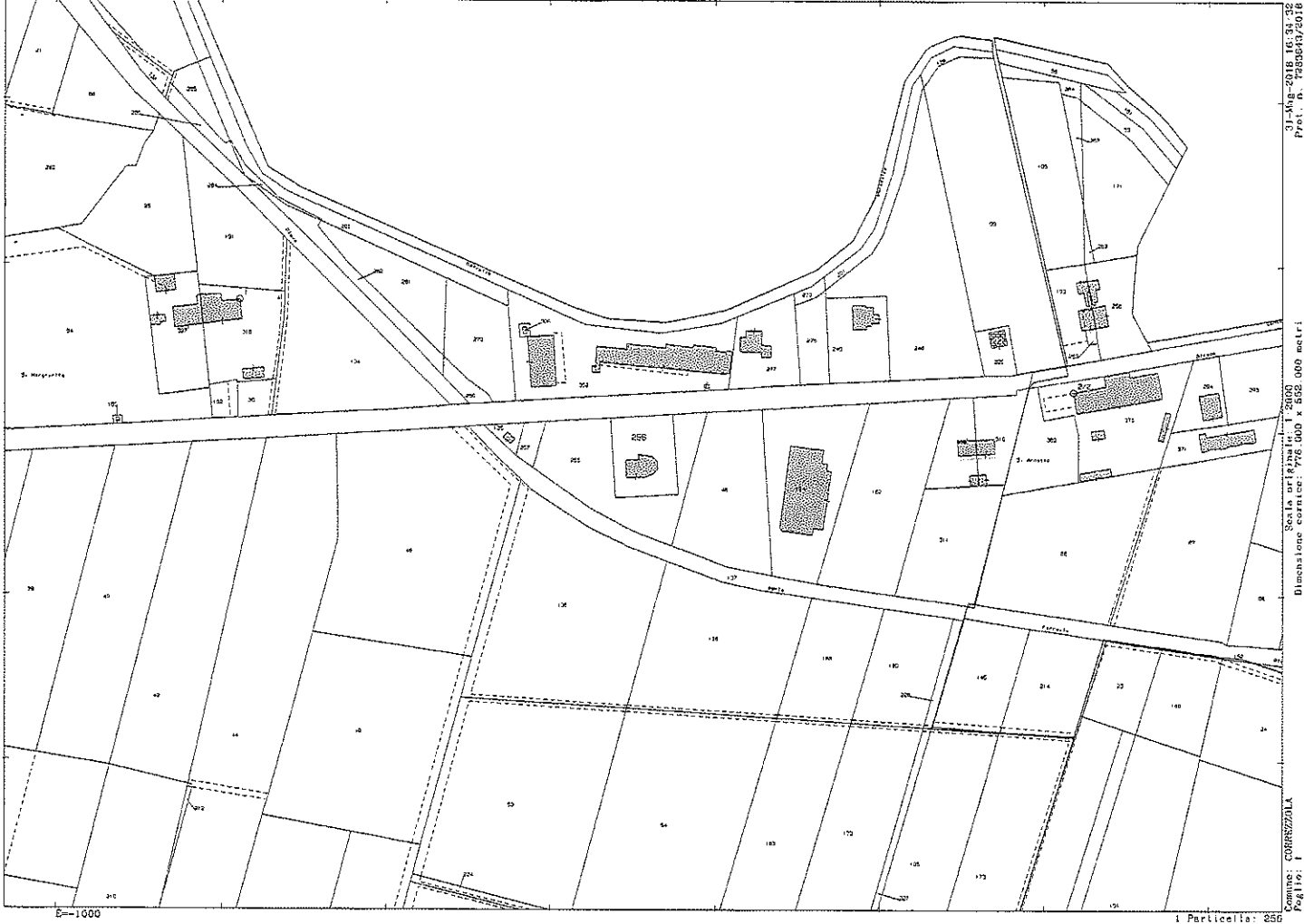
Situazione degli atti informatizzati dall'impianto meccanografico al 18/06/2018

Data: 18/06/2018 - Ora: 17.23.04 Fine

Visura n.: T293420 Pag: 2

Visura telematica

* Codice Fiscale Validato in Anagrafe Tributaria



N=4500

E=1000

31-Mag-2018 16:34:32
Prot. n. 728363/2018

Scala originale: 1:2000
Dimensione cartace: 776.000 x 652.000 metri

Comune: CORNATE/VALLE
Foglio: 1

1 Particella: 256

COMUNE DI CORREZZOLA

Provincia di Padova

32_2018.docx

Protocollo nr. 7294

Ministero dell'Economia
e delle Finanze
MARCA DA BOLLO
€16,00
SEDECI/00
00026002
00025278
0578-00086
07/09/2018 09:23:50
C204600223812187
IDENTIFICATIVO : 01171444584602

0 1 17 164458 460 2



Oggetto: "Certificato di destinazione urbanistica" - Art. 30 - D.P.R. 06.06.2001, Nr.380 "Testo unico delle disposizioni legislative e regolamentari in materia edilizia".

IL RESPONSABILE COMUNALE DEL SETTORE EDILIZIA PRIVATA

- Vista la domanda in data 31/08/2018, protocollo n.7039, presentata dal Sig. Benvenuti Lorenzo, nato a [REDACTED], residente in [REDACTED];
- Visto l'art. 30 - D.P.R. 06.06.2001, Nr.380 "Testo unico delle disposizioni legislative e regolamentari in materia edilizia";
- In base agli atti d'ufficio;
- Assunte le debite informazioni;

CERTIFICA

che i terreni siti in questo comune, di seguito citati, hanno la seguente destinazione di zona:

Foglio	Mappale	Zona
1	48	2 - E/3 "Agricola"
		11 - Fasce di rispetto stradale e ferroviaria
1	62	11 - Fascia di rispetto stradale
		1 - E/2 "Agricola"
1	63	1 - E/2 "Agricola"
1	65	11 - Fascia di rispetto stradale
		1 - E/2 "Agricola"
		2 - E/3 "Agricola"
1	66	1 - E/2 "Agricola"
		2 - E/3 "Agricola"
1	67	1 - E/2 "Agricola"
1	107	1 - E/2 "Agricola"
1	163	1 - E/2 "Agricola"
1	166	11 - Fascia di rispetto ferroviaria
		1 - E/2 "Agricola"
1	182	1 - E/2 "Agricola"
1	183	1 - E/2 "Agricola"
1	202	1 - E/2 "Agricola"
1	213	1 - E/2 "Agricola"
		2 - E/3 "Agricola"
1	255	2 - E/3 "Agricola"
		11 - Fasce di rispetto stradale e ferroviaria
1	256	2 - E/3 "Agricola"
		11 - Fasce di rispetto stradale e ferroviaria
1	277	1 - E/2 "Agricola"
		10 - Insediamenti produttivi in sede impropria - Attività da bloccare
		11 - Fascia di rispetto stradale
1	279	1 - E/2 "Agricola"
		11 - Fasce di rispetto stradale e ferroviaria
1	281	1 - E/2 "Agricola"
		11 - Fascia di rispetto ferroviario
1	283	1 - E/2 "Agricola"
		11 - Fascia di rispetto ferroviario
1	285	1 - E/2 "Agricola"
		11 - Fascia di rispetto ferroviario
1	302	1 - E/2 "Agricola"
		10 - Insediamenti produttivi in sede impropria - Attività da bloccare

COMUNE DI CORREZZOLA

Provincia di Padova

32_2018.docx

		11 - Fascia di rispetto stradale
1	306	1 - E/2 "Agricola"
		10 - Insediamenti produttivi in sede impropria - Attività da bloccare
5	76	1 - E/2 "Agricola"
		2 - E/3 "Agricola"
5	236	2 - E/3 "Agricola"
5	386	1 - E/2 "Agricola"
		2 - E/3 "Agricola"

1 - E/2 "Agricola" * 2 - E/3 "Agricola"

A - DEFINIZIONE DELLE ZONE AGRICOLE

1. Si definiscono zone territoriali omogenee di tipo «E» ai sensi del decreto ministeriale n.1444/1968 le parti di territorio destinate all'uso agricolo e forestale, come individuate nelle tavole di progetto di cui alla lettera f) del precedente art. 1.
2. Il P.R.G. disciplina l'uso di tali zone, in conformità alla vigente normativa nazionale e regionale in materia.

B - SUDDIVISIONE DELLE ZONE AGRICOLE

3. Ai sensi dell'art. 11 della legge regionale 24/1985 le zone E del Comune vengono ripartite nelle seguenti sottozone, individuate nelle tavole di P.R.G.:
 - E2-Aree di primaria importanza per la funzione agricola produttiva con ridotti fenomeni di dispersione insediativa;
 - E3-Aree caratterizzate da un elevato frazionamento fondiario e forte dispersione insediativa.
 - E4 - Aree che, caratterizzate dalla presenza di preesistenze insediative, sono utilizzabili per l'organizzazione di borghi lineari.

C - UNITÀ DI INTERVENTO

4. Ai fini dell'applicazione delle presenti norme l'unità di intervento urbanistico-edilizia è costituita dall'azienda agricola singola o associata, composta da terreni in proprietà, in affitto o in possesso a qualunque altro titolo, gestiti in maniera unitaria sotto il profilo tecnico-economico.
5. Per l'applicazione dei parametri edilizi ed urbanistici previsti dalle presenti norme, vengono quindi considerate:
 - le superfici dei terreni in proprietà;
 - le superfici dei terreni in affitto, qualora il titolo risulti da atto scritto avente data certa anteriore alla data di rilascio del permesso di costruire. Il rilascio del permesso di costruire all'affittuario è subordinato al consenso del proprietario, comunque indispensabile per la trascrizione del vincolo;
 - le superfici dei terreni in possesso a qualunque altro titolo di godimento reale dal conduttore.
6. Per l'applicazione dei parametri di cui al comma precedente, possono essere considerate anche le fasce di rispetto stradale, fluviale, cimiteriale, idrogeologico e altro.
7. Non vengono considerate, invece, le zone non coltivabili, le superfici destinate dalle prescrizioni di piano ad attività estrattiva, tutte le superfici comunque destinate ad utilizzazioni diverse da quella agricola.
8. Le zone sottoposte a particolari vincoli di tutela o rispetto, anche se concorrono alla determinazione del carico urbanistico ed edilizio dell'azienda ai fini dell'applicazione dei parametri edificatori, rimangono soggette alle rispettive norme di tutela e di vincolo, ivi compresa l'eventuale prescrizione di inedificabilità assoluta.

D - INTERVENTI URBANISTICI ED EDILIZI NELLE ZONE AGRICOLE

9. Tipo di interventi previsti nelle sottozone E2: secondo quanto previsto dagli artt. 3, 4, 6 e 7 della L. R. 5 marzo 1985, n. 24.
10. Tipo di interventi previsti nelle sottozone E3: secondo quanto previsto dagli artt. 3, 4, 5, 6 e 7 della L. R. 5 marzo 1985, n. 24.
11. Tipo di interventi previsti nelle sottozone E4: secondo quanto previsto dagli artt. 3, 4, 5, 6 e 7 della L. R. 5 marzo 1985, n. 24. All'interno delle sottozone E4 sono consentiti inoltre i seguenti interventi:
 - Demolizione e ricostruzione di eguale volume, con accorpamento delle superfetazioni esistenti nonché dei corpi di fabbrica accessori e staccati dall'edificio principale, ed eventuale ampliamento delle case di abitazione fino al volume massimo, compreso l'esistente, di mc 1.200.
 - Ogni ampliamento necessario per adeguare gli immobili alla disciplina igienico sanitaria vigente e per comprovate esigenze di adeguamento tecnologico, con un massimo di mc 80 per singola unità abitativa.
 - Variazione delle destinazioni d'uso, con possibilità di destinare gli edifici, oltre che a residenza, anche a terziario diffuso, fino al 50% del volume totale degli stessi.
12. Le nuove edificazioni dovranno essere collocate in aree contigue agli edifici di proprietà preesistenti, a non più di 100 m. dagli edifici stessi, e comunque entro ambiti che garantiscano la massima tutela dell'integrità del suolo agricolo, rispettando l'orientamento dominante degli edifici preesistenti.
13. Qualora l'azienda presenti appezzamenti in sottozone diverse, la possibilità di usufruire delle opportunità di cui all'art. 5 della L.R. 24/1985 dipenderà dall'ubicazione dell'aggregato abitativo. In ogni caso, qualora l'azienda presenti

COMUNE DI CORREZZOLA

Provincia di Padova

32_2018.docx

appezzamenti in altre sottozone, oltre alla E4, le opportunità di cui agli artt. 3 e 5 della L.R. 24/1985 potranno essere esercitate unicamente all'interno della sottozona E4.

14. La costruzione delle nuove abitazioni, nonché l'ampliamento di quelle esistenti deve essere realizzata secondo le prescrizioni contenute nel successivo art. 13.

15. La costruzione di nuovi annessi rustici, di fabbricati per allevamenti di carattere zootecnico-intensivi e di impianti per l'acquacoltura, nonché l'ampliamento di quelli esistenti, deve essere realizzata secondo le prescrizioni contenute nel successivo art. 14.

16. Nelle zone agricole sono sempre ammessi i seguenti interventi:

- infrastrutture tecniche e di difesa del suolo, quali strade poderali, canali, opere di difesa idraulica e simili;
- impianti tecnici di modesta entità, quali cabine elettriche, cabine di decompressione per il gas e per gli acquedotti e simili.

17. La Variante al P.R.G., perseguendo la finalità di recuperare il patrimonio edilizio esistente e di minimizzare i costi sociali, prevede la possibilità, ai sensi del secondo comma dell'art. 4 della L.R. 24/85, di recuperare ai fini residenziali e/o per gli eventuali usi sottoelencati, i volumi abitativi e rurali degli edifici esistenti in zona agricola, non più funzionali alla conduzione del fondo e non classificati come edifici storico testimoniali. La definizione/classificazione/certificazione di «non funzionalità» spetta esclusivamente ad agronomo abilitato. Per tali edifici sono previste le seguenti nuove destinazioni:

- Residenza (con un massimo di tre alloggi, compreso gli eventuali alloggi esistenti).
- Terziario diffuso;
- Strutture ricettive alberghiere, extralberghiere ed attività agrituristiche.

SALVO QUANTO PREVISTO DALLA LEGGE REGIONALE 23 APRILE 2004, Nr.11 E SUCCESSIVE MODIFICHE ED INTEGRAZIONI.

11 - Fasce di rispetto

1. Negli elaborati grafici di P.R.G., all'esterno dei centri edificati e delle zone edificabili già dotate delle opere di urbanizzazione, nonché all'interno degli stessi quando prescritto dalle leggi di riferimento ovvero previsto dalla presente Variante al P.R.G., sono individuate le seguenti fasce di rispetto:

a) fasce di rispetto stradali, nella misura indicata dall'art. 26 e 27 del Regolamento di esecuzione e di attuazione del nuovo codice della strada D.P.R. 16 dicembre 1992, n. 495 così come modificato del D.P.R. 16 aprile 1993, n. 147; in ogni caso, all'interno dei centri edificati e delle zone D, si considera come fascia di rispetto la distanza minima dalle strade fissata negli articoli di cui al presente Titolo IV, per ogni singola zona.

b) fascia di rispetto dalla ferrovia: per una profondità di ml. 30;

c) fasce di rispetto dai cimiteri: per una profondità massima di ml. 200; eventuali misure inferiori possono essere stabilite unicamente sulla base del parere dell'ULSS competente per territorio, secondo la procedura di cui al comma 4), lettera d) dell'art. 50 della L.R. 61/85.

d) fasce di rispetto dagli impianti tecnologici di depurazione: per una profondità di ml. 100;

e) fascia di rispetto di inedificabilità di ml. 50 dal limite demaniale dei seguenti corsi d'acqua: scolo Rebosola, scolo Barbegara, fiume Bacchiglione; fascia di rispetto di inedificabilità di ml. 20 dal limite demaniale dei seguenti corsi d'acqua: scolo Brentone e Brentonasso, scolo Nuovo, scolo Brentellazza di Santa Margherita e di Vallonga, nonché da tutti altri corsi d'acqua pubblici, ai sensi del R.D. 25 luglio 1904, n. 523.

2. Le aree comprese nelle fasce di rispetto sono computabili ai fini dell'edificabilità delle aree finitime, secondo i parametri delle stesse.

3. Per gli edifici residenziali esistenti, compresi all'interno dei centri edificati, che ricadono parzialmente o completamente all'interno delle fasce di rispetto stradali, gli interventi edilizi, previsti dalla corrispondente normativa di zona, saranno autorizzati purché non comportino l'avanzamento dell'edificio verso l'origine del vincolo. Nelle zone agricole, per gli edifici esistenti nelle fasce di rispetto stradale di cui alla lettera a) del presente articolo, sono consentiti gli interventi di cui all'art. 7 della L.R. 25 marzo 1985, n. 24.

4. Nelle fasce di rispetto stradali non è consentita nuova edificazione, fatto salvo quanto previsto dal precedente comma.

5. Le fasce di rispetto stradale, sono normalmente destinate alla realizzazione di nuove strade o corsie di servizio, all'ampliamento di quelle esistenti, alla creazione di percorsi pedonali e ciclabili, alle piantumazioni e sistemazioni a verde ed alla conservazione dello stato di natura, nonché l'attivazione di parcheggi pubblici, ad uso pubblico, ovvero di parcheggi privati di pertinenza delle attività ammesse in ciascuna Z.T.O. La realizzazione degli interventi di cui al presente comma all'interno delle Zone Territoriali Omogenee comprese nelle fasce di rispetto non costituisce variante urbanistica. È ammessa la costruzione di impianti per la distribuzione di carburante secondo la disciplina di cui al successivo art. 38. Le distanze tra gli accessi ai fondi privati non possono essere inferiori per le strade provinciali a ml. 300 e per le strade statali a ml. 500.

6. Nelle fasce di rispetto ferroviarie gli interventi di ampliamento con avanzamento dell'edificio verso l'origine del vincolo e di nuova costruzione sono consentiti unicamente previo nulla osta dell'Ente gestore, ai sensi del D.P.R. 753/80.

7. Le fasce di rispetto di cui alle lettere c) e d) sono normalmente destinate all'ampliamento delle aree cimiteriali e degli impianti tecnologici di depurazione. La realizzazione di tali interventi all'interno delle Zone Territoriali Omogenee comprese nelle fasce di rispetto non costituisce variante urbanistica. Non sono consentiti interventi di nuova edificazione, sono consentiti invece gli interventi di manutenzione ordinaria e straordinaria, restauro e risanamento conservativo, ripristino tipologico, ristrutturazione, adeguamento igienico-sanitario, ampliamento nella percentuale massima del 10 per cento della S.n.p. degli edifici esistenti, e i cambi di destinazione d'uso, secondo la disciplina di zona.

8. Nelle fasce di rispetto di cui alla lettera e) non sono ammessi interventi di nuova edificazione; gli interventi di ampliamento saranno autorizzati purché non comportino l'avanzamento dell'edificio esistente verso l'origine del vincolo.

9. È stato altresì individuato negli elaborati di progetto di cui alla lettera f) del precedente art. 1 il tracciato dell'elettrodotto esistente che determina una fascia di rispetto di ml. 70 (380 kV terna doppia ottimizzata); avente per asse l'asse della linea, ai sensi della L.R. 3 giugno 1993 e successive modificazioni ed integrazioni, e come prescritto nella D.G.R. 11 aprile 2000, n. 1526. All'interno di tale fascia di rispetto sono consentiti, compatibilmente con la disciplina di zona, unicamente gli interventi di cui alle lettere a), b), c) e d) dell'art. 31 della L. 457/78) nonché la dotazione di servizi igienici e la copertura di scale esterne. Tali interventi non devono in ogni caso comportare un aumento del numero degli alloggi e/o delle unità immobiliari esistenti né l'avanzamento dell'edificio esistente verso l'origine del vincolo. Sono ammessi inoltre gli interventi di ampliamento e/o demolizione con ricostruzione unicamente a condizione che si tratti di interventi su edifici esistenti o di nuova costruzione non destinati alla permanenza abituale e prolungata di persone (per un periodo superiore alle quattro ore giornaliere), quali garage, magazzini, depositi, annessi rustici, volumi tecnici come definiti dall'art. 77 del Regolamento Edilizio. Non è consentito inoltre, negli edifici esistenti, il cambio di destinazione d'uso da attività non richiedenti la permanenza stabile e prolungata di persone ad attività che richiedano la permanenza stabile e prolungata di persone (per un periodo superiore alle quattro ore giornaliere). È consentita la demolizione con ricostruzione, con mantenimento delle destinazioni d'uso originali, in area adiacente, anche se inferiore alla superficie minima richiesta, purché esterna alla fascia di rispetto. Le limitazioni di cui al presente comma diventano inefficaci nel caso in cui l'interessato dimostri, in fase progettuale, che la porzione del fabbricato più prossima all'elettrodotto dista dal cavo più dei parametri cautelativi di cui alla D.G.R. 11 aprile 2000, n. 1526, ovvero l'interessato dimostri che, nel caso specifico, all'esterno delle abitazioni e dei luoghi di abituale permanenza il campo elettrico non superi il valore di 0,5 kV/m ed il campo magnetico non superi il valore di 0,2 μ T (microTesla). Le misurazioni saranno effettuate su richiesta ed a carico degli interessati da laboratori specificamente accreditati per la rilevazione del campo elettromagnetico ai sensi della normativa vigente.

10. Nel caso di linee elettriche di 380 kV, ottenute dallo sdoppiamento di una singola terna (3 conduttori) in due terne ottimizzate (6 conduttori), per diversi valori del franco minimo (altezza minima dei conduttori rispetto al suolo) le fasce di rispetto sono determinate ai sensi della Tabella 1- distanze di rispetto per le terne sdoppiate-ottimizzate, contenuta nella D.G.R. 27 ottobre 2000, n. 3407. Rimangono in ogni caso in vigore le distanze di rispetto dal conduttore più vicino previste dal DPCM 23 aprile 1992, che sono fissate, per gli edifici adibiti ad abitazione o ad altra attività che comporti tempi di permanenza prolungati, in 28 ml, per le linee a 380 kV.

11. Sono stati altresì individuati negli elaborati di progetto di cui alla lettera f) del precedente art. 1 i tracciati dei metanodotti esistenti che determinano una fascia di rispetto a partire dall'asse determinata ai sensi della Tabella 1 di cui al punto 2.4.3 del Decreto del Ministero degli Interni del 24 novembre 1984 (G.U. 15.1.1985, n. 12) e successive modificazioni ed integrazioni. All'interno delle fasce di rispetto dai metanodotti si applicano le disposizioni di cui al medesimo D.M. 24.11.84.

12. È stata altresì individuata la fascia di rispetto all'insediamento classificato a Rischio di Incidente Rilevante, ai sensi del D.Lgs 17 agosto 1999, n. 334, pari a ml. 125 dagli impianti, all'interno della quale si applicano le disposizioni di cui al precedente comma 7.

13. Le fasce di rispetto indicate negli elaborati di progetto di cui alla lettera f) del precedente art. 1 hanno valore ricognitivo, segnalano cioè la presenza di un vincolo, la cui estensione ed efficacia è comunque determinata dalla pertinenza normativa.

14. In tutti i casi in cui venga previsto l'ampliamento di edifici esistenti in fasce di rispetto, il rilascio del permesso di costruire è subordinato ad un preventivo atto di sottomissione con il Comune, registrato e trascritto a cura e spese del soggetto attuatore, con il quale egli, in caso di esproprio, rinunci, per sé e i suoi aventi causa, a qualsiasi indennizzo derivante dalle nuove opere da realizzare.

COMUNE DI CORREZZOLA

Provincia di Padova

32_2018.docx

10 - Insediamenti produttivi in sede impropria

1. All'interno delle Zone Territoriali Omogenee di cui al presente Titolo IV sono stati individuati degli insediamenti produttivi esterni alle zone omogenee di tipo "D", distinti in attività produttive da bloccare e da trasferire, per le quali si applicano le disposizioni di cui ai successivi commi.
2. **Attività produttive da bloccare:** si tratta di singole attività produttive per le quali eventuali ampliamenti creerebbero motivi di turbativa ambientale e/o igienica o stabilimenti in cui sono presenti sostanze pericolose, classificate a Rischio di Incidente Rilevante, ai sensi del D.Lgs 17 agosto 1999, n. 334. Interventi ammessi: manutenzione ordinaria e straordinaria, restauro e risanamento conservativo, ripristino tipologico, ristrutturazione, demolizione con ricostruzione, adeguamento igienico-sanitario e tecnologico in relazione al tipo di lavorazione praticato, nonché l'accorpamento di tutti i volumi legittimi esistenti senza alcun aumento delle superfici e delle volumetrie esistenti, nel rispetto delle distanze minime e delle altezze massime previste per ogni zona territoriale omogenea.
3. **Attività da trasferire:** ... omissis.


Il presente certificato non può essere prodotto agli organi della Pubblica Amministrazione o ai privati gestori di pubblici servizi.

Correzzola, li 11/09/2018

Il Responsabile comunale del Settore Edilizia Privata



(Geom. [redacted])



3/6P

COMUNE DI CORREZZOLA

Autorizzazione per costruzioni Edilizie

IL SINDACO

Vista la domanda del Sig. [REDACTED]
per essere autorizzato a costruire in questo Comune **1° ampliamento di una tettoia agricola**

al mapp. N. **97/225-F.3°-S.A** in Via **Frassine**

Visti i disegni e il tipo allegati alla domanda stessa;

Sentito il parere favorevole della Commissione Edilizia in data **4 febbraio 1969.-**

Visto il parere favorevole dell'ufficiale Sanitario;

Visti i regolamenti Comunali d'Igiene e Polizia Edilizia;

Vista la bolletta N. _____ del _____ comprovante il pagamento del terzo dell'importo liquidato in via preventiva dell'Imposta di Consumo sul materiale da costruzione edilizio che verrà impiegato;

Vista la legge Comunale e Provinciale;

Concede il proprio

NULLA OSTA

al Sig. [REDACTED]
per l'esecuzione dei lavori di cui si tratta sotto l'osservanza delle vigenti disposizioni in materia, in conformità al progetto presentato che, munito del visto di questo Ufficio Tecnico si restituisce in copia all'interessato, e sotto l'osservanza delle seguenti prescrizioni:

- 1) Che siano salvi, riservati e rispettati i diritti di terzi;
- 2) Chi fabbrica non deve mai ingombrare le vie e gli spazi pubblici adiacenti alle aree fabbricabili e deve osservare tutte le cautele atte a rimuovere ogni pericolo di danno a persone e a cose ed assicurare, per quanto è possibile, che i terzi non risentano danni e disturbi dalle esecuzioni di tali opere;

- 3) Il luogo destinato all'opera deve essere chiuso con assiti lungo i lati prospicienti le vie e gli spazi pubblici;
- 4) Per eventuale occupazione di aree stradali si deve ottenere speciale autorizzazione dall'Ufficio Comunale; le aree così occupate devono essere restituite nello stato iniziale a lavoro ultimato, o anche prima, su richiesta dell'Ufficio Comunale, nel caso che la costruzione venisse abbandonata o sospesa oltre un certo tempo;
- 5) Se nel manomettere il suolo pubblico il costruttore incontrasse manufatti per servizio pubblico, deve usare ogni cautela per non danneggiarli e deve darne, contemporaneamente, avviso alle imprese proprietarie per i provvedimenti del caso;
- 6) Gli assiti di cui al n. 3 od altri ripari devono essere imbiancati agli angoli salienti a tutta altezza e muniti sempre agli angoli, di una lanterna a vetri rossi da mantenersi accesa dal tramonto al levar del sole, secondo l'orario della illuminazione pubblica. Tale lanterna deve essere collocata in modo da rendere facilmente visibile il recinto od il riparo che deve illuminare;
- 7) L'Ufficio Comunale si riserva l'applicazione d'eventuali tasse, canoni, precarie ecc. applicabili ad opere ultimate a norma dei relativi regolamenti;
- 8) Il proprietario del fabbricato dovrà provvedere per l'approvvigionamento idrico con acqua sicuramente potabile, preferibilmente a mezzo di pompa i cui tubi attingono acqua da falde profonde almeno 25 metri, oppure a mezzo di pozzo con baccaglio ermeticamente chiuso con battente in ferro o pietra dura o pavimento circostante impermeabilizzato a cemento per almeno un metro di raggio intorno al pozzo stesso, ed attingimento a mezzo di pompa; Il rilascio del permesso di abitabilità sarà subordinato alla stretta osservanza di quanto precede.
L'acqua dovrà essere prima dell'uso sottoposta ad esame chimico e batteriologico.

Il proprietario e l'assuntore dei lavori sono responsabili di ogni eventuale inosservanza alle norme generali di legge, alle norme di regolamenti comunali ed alle modalità esecutive fissate nella presente autorizzazione di costruzione.

-7 FEB. 1969






PROGETTO PER LA COSTRUZIONE DI UN
CAPANNONE AD USO COMMERCIALE
DITTA:



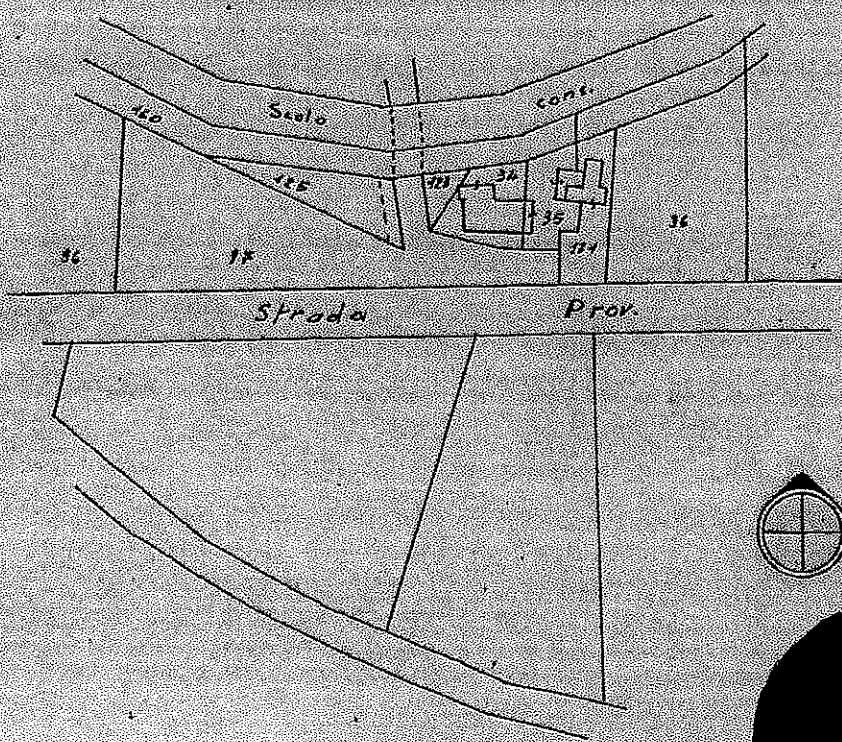
COMUNE DI CORREZZOLA
 Questo progetto ha ottenuto il parere favorevole
 della Comm. ne com. le edilizia in seduta 04-06-86
 ed è allegato alla concessione edilizia rilasciata
 il 05-11-1986 n° 949/86
 IL CAPO DELL'U.T.C.

Visto,



COMUNE DI CORREZZOLA
 (Prov. di Padova)
 24 MAG. 1986
 PROT. N. 3638
 Cat. d.

F.1 - MAPPA 1:2.000




CAPPANONE IN PROGETTO
MQ. 459

160

Scolo


CORS.



125

24

121



96

RECINZIONE IN PROGETTO
CON PIASTRE IN C.A.
H=2,00

CABINA

97


PENSILINA IN PROGETTO
MQ.151

m/10

PARCHEGGIO E VERDE MQ.493

RECINZIONE ESISTENTE
H=2,00
Stadio

Prov.



500

610

SEZIONE

COMUNE DI CORREZZOLA

Prot. n. 3438

li. 05-11-1986



OGGETTO: Autorizzazione gratuita per l'esecuzione di VMA PEMSILINA

E RECINZIONE

a sensi art. 76 - punti 1) lett. a - L.R. 27 giugno 1985, n. 61.

nome di [REDACTED]

IL SINDACO

- Vista la domanda di [REDACTED]

NATA [REDACTED] IL [REDACTED] E [REDACTED]

con domicilio in [REDACTED]

via [REDACTED] n. [REDACTED]

presentata in data 24-05-1986 intesa ad ottenere

l'autorizzazione gratuita per l'esecuzione di VMA PEMSILINA

E RECINZIONE

da realizzare in VIA FRASSINE su terreno censito

in Catasto: Comune di CORREZZOLA

Sez. U Fg. 1 M.n. 94 ;

- Visto il reperto del Tecnico Comunale in data 03-06-1986 ;

- Visto il parere del Resp. Uff. Igiene Pubblica in data 1 ;

- Sentito il parere della Commissione Edilizia in data 04-06-1986

n. 6186 con esito (°) FAVOREVOLE ;

Preso atto dei nulla - osta e pareri di (°) _____

CONSEGATO A MANI DEL
IN DATA 05-11-1986
L'INCARICATO

AUTORIZZAZIONE
Nr. 949 / 186

- Richiamato il vigente regolamento edilizio comunale;
- Vista la legge 17-8-1942, n. 1150 e successive integrazioni e modifiche, la legge 28-1-1977, n. 10 e successive modifiche, la legge 28-2-1985, n. 47 e successive integrazioni e modifiche, la legge regionale 27-6-1985, n. 61

ART. 46 PUNTO 4° 1) LETT. 2

rilascia, senza alcun pregiudizio dei diritti ai terzi,

AUTORIZZAZIONE GRATUITA

a 

per l'esecuzione dell'intervento come in premesso evidenziato e richiesto e secondo gli allegati grafici di progetto che si compongono di nr. 2 elaborati e che debitamente visti fanno parte integrante della presente autorizzazione e comunque nel rispetto delle leggi, dei regolamenti vigenti e delle condizioni e prescrizioni tutte contenute nella presente e negli atti che, allegati ad essa ne fanno parte integrante.

Ai sensi dell'art. 78 della L.R. 27-6-1985, n. 61 i lavori dovranno essere iniziati entro (°) 1 ANNO dalla notifica della presente, ed ultimati entro (°) 3 ANNO dalla data di inizio dei lavori.

La presente autorizzazione è valida per il periodo assentito ad ultimare i lavori ed è subordinata all'osservanza delle seguenti prescrizioni:

- dev'essere prodotta denuncia scritta dell'inizio dei lavori con indicazione e contestuale accettazione degli incaricati della Direzione dei Lavori e dell'esecuzione dei lavori e con l'obbligo di tempestiva comunicazione per eventuali sostituzioni in corso d'opera;

- Il mancato rispetto del termine sopra fissato per l'inizio dei lavori, com-

provato dalla non avvenuta o tardiva denuncia premessa, comporta, senza necessità di alcun provvedimento, l'automatica decadenza della presente autorizzazione;

— ai sensi dell'art. 4 della legge 28-2-1985, n. 47, nel cantiere dovrà essere esposto, per tutta la durata dei lavori, in maniera ben visibile, un cartello con l'indicazione dell'opera in corso, degli estremi della presente autorizzazione e dei nominativi del committente, del progettista, del direttore dei lavori, dell'impresa costruttrice e della data di inizio dei lavori;

— l'ultimazione dei lavori dovrà essere comunicata al Comune per iscritto; in caso di mancato rispetto del termine prescritto, salvo il caso di proroga, se assentita, dovrà essere richiesta una nuova autorizzazione, per la parte non ultimata;

— Sono fissate le seguenti modalità e prescrizioni: OBBLIGO
DENUMCIA AL GENIO CIVILE PER OPERE
IN C.A. O FERRO

Il titolare della presente autorizzazione, il committente, il direttore e l'assuntore dei lavori sono responsabili per ogni violazione delle norme generali di legge - anche agli effetti del Capo 1° della legge 28-2-1985, n. 47 e del Titolo V° Capo III° della legge regionale 27-6-1985, n. 61 - e di regolamento, nonché delle modalità esecutive sopra indicate



IL SINDACO

Il sottoscritto si obbliga alla esecuzione degli interventi ed alla osservanza di tutte le prescrizioni contenute nella presente autorizzazione.

Dà atto, con la presente sottoscrizione di aver ricevuto copia dell'autorizzazione stessa e degli allegati sopra citati

li, 05-11-1986

Visto: Il Funzionario Comunale

Il Titolare l'autorizzazione

(1) Favorevole o sfavorevole.

(2) Indicare l'Ente e data del rilascio - con parere relativo.

(3) Inizio non superiore a un anno; ultimazione non superiore a tre anni dall'inizio dei lavori (art. 78 Legge reg. l. n. 61/1985).

PROVINCIA DI PADOVA

PROGETTO PER L' INSTALLAZIONE DI DUE TORRI PER
L'ABBATTIMENTO DELLE POLVERI

Favola N.

1

DITTA:

Data

MAG/06

ESTRATTO DI MAPPA-PLANIMETRIA
STRALCI P.R.G.-PIANTA-PROSPETTO
INSTALLAZIONE IN PROGETTO

variante

scala

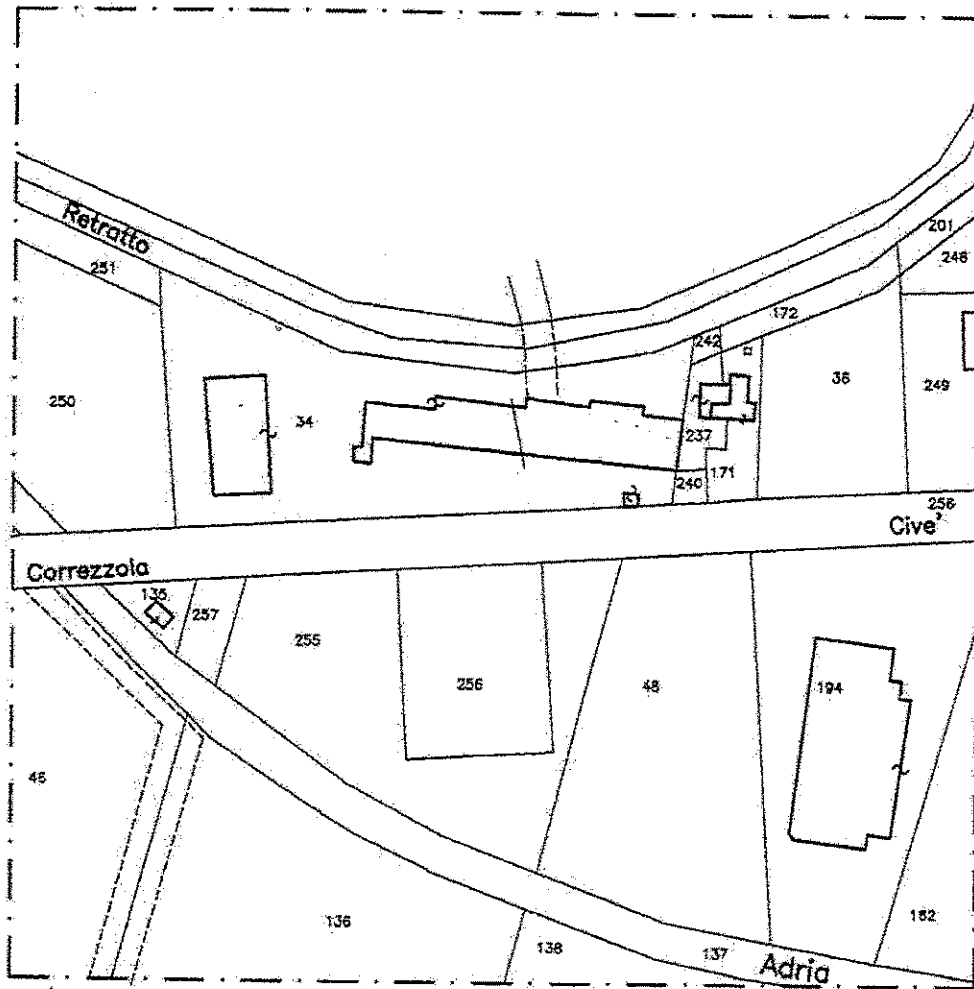
VARIE

IL PRO

IL RICHIEDENTE

X

COMUNE DI CORREZZOLA		
PROV. DI PADOVA		
U. T.	11 MAG. 2006	RAGIONERIA
L. P.		UFF. SEGR.
MESSI		VIGILI
A. S.	Prot. N° 3754	ANAGRAFE
ASS. RI		UFF. TRIE.
CULTURA	SINDACO	SEGRETARIO
		BIBLIOTECA



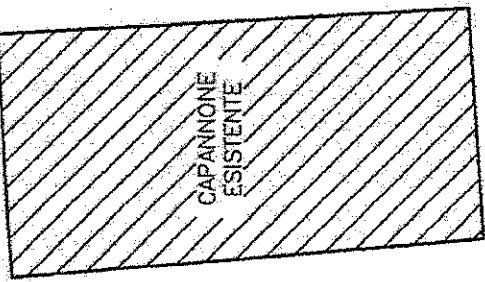
ESTRATTO DI MAPPA

FOGLIO 1
 MAPPALI 34
 SCALA 1:2000

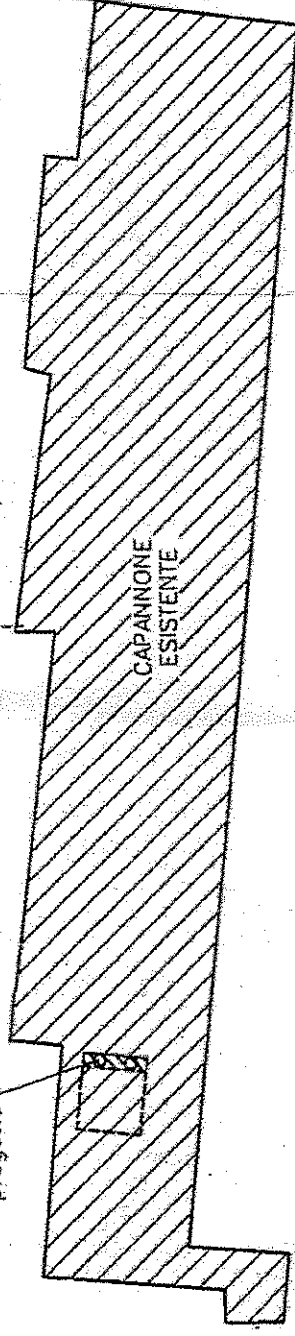


Retratto

abitazione
esistente



torri in
progetto

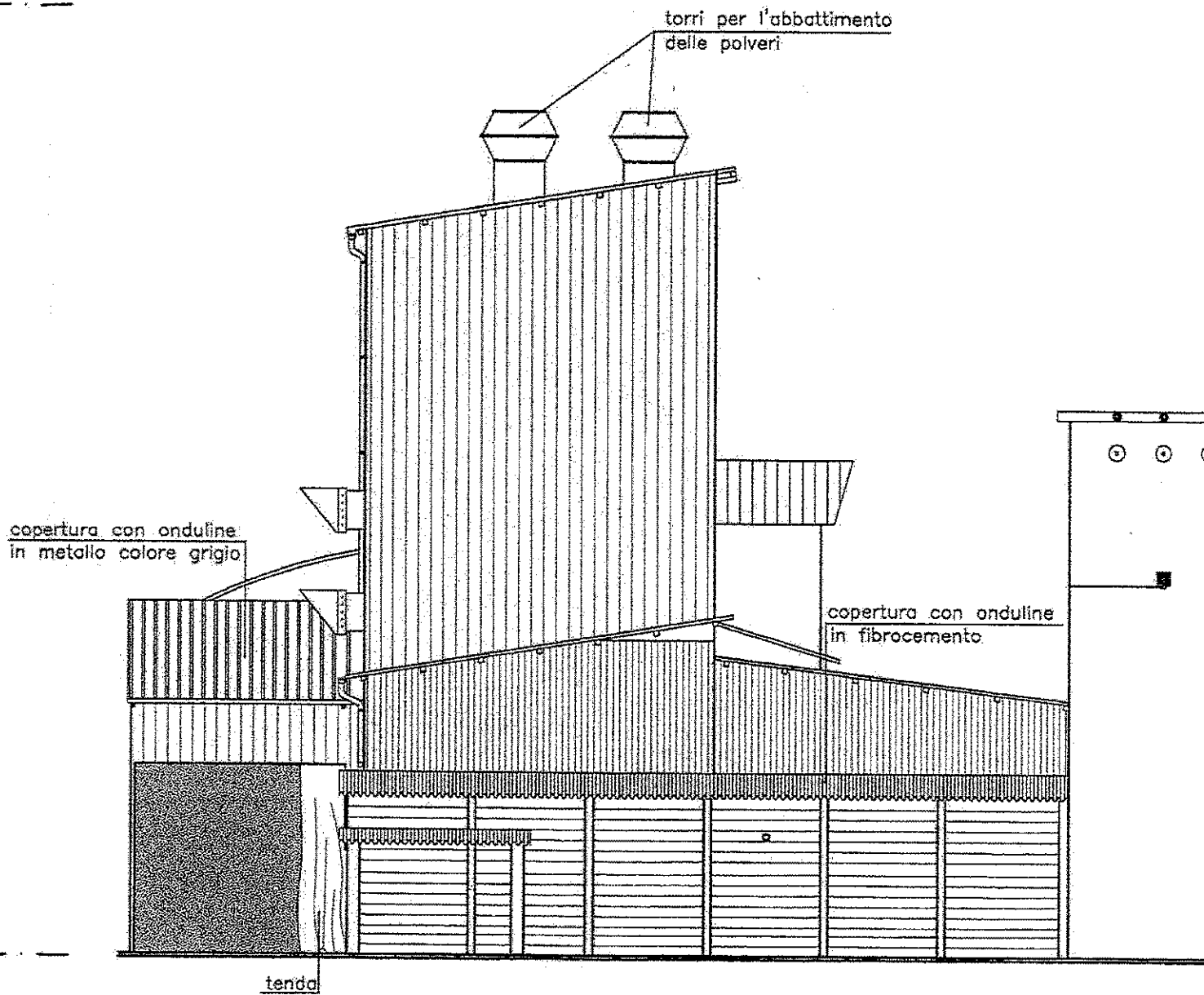


34

24

Correzzola

50



NORD



PROSPETTO OVEST

COMUNE DI CORREZZOLA

Provincia di Padova

Codice Fiscale
Partita IVA

Protocollo nr. 4708

oggetto	numero	data
AUTORIZZAZIONE PAESAGGISTICA	13/2010	07/10/2010

IL RESPONSABILE DEL SETTORE EDILIZIA PRIVATA

VISTA la domanda presentata in data 21/07/2010, protocollo nr.4708, dalla [redacted] con sede in Via [redacted] intesa ad ottenere l'Autorizzazione paesaggistica per l'esecuzione dei lavori di: **"Installazione Impianto fotovoltaico (potenza pari a Kwp 31,72) integrati alla copertura di edificio esistente"**, da realizzarsi in Via Frassine, su terreno catastalmente censito al N.C.T. del Comune di Correzzola: Foglio 1 _ Mappale 302;

VISTO il progetto redatto dall'Arch. [redacted] con studio professionale in [redacted]

VISTO il parere favorevole espresso dalla Commissione Edilizia Integrata ai sensi dell'art.6 della legge regionale Nr.63/94, nella seduta del 22/07/2010, nr.05/2010;

CONSIDERATO che:

- in data 04/08/2010, protocollo nr.4936 si è provveduto ad inviare alla competente Soprintendenza per i Beni Architettonici e Paesaggistici la documentazione prevista (ricevuta dalla stessa in data 06/08/2010);
- nei successivi quarantacinque giorni la Soprintendenza non ha espresso il parere di competenza;
- l'art.146 del D.Lgs Nr.42/2004 prevede che *"... trascorsi sessanta giorni dalla ricezione degli atti da parte della Soprintendenza l'Amministrazione procedente provvede sulla domanda di autorizzazione"*;

PRESO ATTO che i sessanta giorni di cui sopra sono scaduti il 05/10/2010 e che, fatto proprio il parere della C.E.C.I. ai sensi e per gli effetti di cui alle succitate Leggi, si ritiene di procedere al rilascio dell'autorizzazione richiesta;

VISTO l'art.146 del D.Lgs nr. 42 del 22.01.2004;

RICHIAMATA altresì la Legge Regionale 31.10.1994, n.63 "Norme per la subdelega delle funzioni concernenti la materia dei beni ambientali";

RITENUTO di far proprio il parere della C.E.C.I. ai sensi e per gli effetti di cui alle succitate Leggi;

COMUNE DI CORREZZOLA

Provincia di Padova

Codice Fiscale
Partita IVA

Rilascia la presente

AUTORIZZAZIONE PAESAGGISTICA

(ai sensi dell'art.146 del D.Lgs 42/2004)

alla



Cognome e nome	Sede	P.Iva
[REDACTED]	[REDACTED]	[REDACTED]
<i>In qualità di</i>	proprietario	

per quanto concerne il solo vincolo di protezione delle bellezze naturali di cui al D.Lgs nr. 42 del 22.01.2004, in merito all'esecuzione dei lavori indicati in oggetto.



Il Responsabile PP.

Il sottoscritto si obbliga all'esecuzione dei lavori nei limiti e con le caratteristiche specificate nelle tavole grafiche allegata e all'osservanza di tutte le prescrizioni contenute nell'autorizzazione.

COMUNE DI CORREZZOLA Provincia di Padova		Timbro del Protocollo Generale	Posizione Edilizia N°
			DIA 10/042
















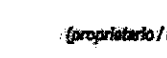
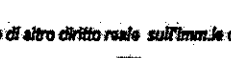



1° D.I.A.	2° D.I.A. INTEGRAZIONE	VARIANTE n°	D.I.A. A SANATORIA
-----------	------------------------	-------------------	--------------------

Al Responsabile dello Settore Edilizia Privata del Comune di CORREZZOLA

DENUNCIA DI INIZIO ATTIVITA' EDILIZIA

(D.P.R. 380/2001)

(è fatto obbligo di compilare il presente modulo in ogni sua parte per non incorrere nella sospensione dell'iter procedurale della pratica)

Il/la sottoscritto/a		Nato il		a		(cognome e nome richiedente)
Codice Fiscale		Via		Civ.		C.A.P. 
Residente a		Fax		Email		
Contattabile mediante						
In qualità di	Legale Rappresentante					(Legale Rappresentate / Titolare Amministratore Delegato)
Della Ditta		Via		P.IVA		
Con sede in		Fax		N.Civ		C.A.P. 
Contattabile				Email		
Quale:						(proprietario / usufruttuario / titolare di altro diritto reale sull'immobile oggetto di intervento)
						[Altre D.Rts. Istituzionali sono indicate nell'apposito modulo allegato <input type="checkbox"/> (barrare la casella se presente)]
Dell'immobile sito in	Comune di Correzzola	Via	Frassine			N.Civ
Dati Catastali		Fg	1	Mapp. CT	302	
		Fg		Mapp. CEU		Sub
Zona P.R.G. vigente	E2 - Aree di primaria importanza per la funzione agricola produttiva con ridotti fenomeni di dispersione insediativa.					
Centro Abitato	<input type="checkbox"/> Interno	<input checked="" type="checkbox"/> Esterno				
Interno al PUA						(se presente, riportare il nome del Piano Urbanistico attuativo)
Imm. vinc.to dal P.R.G.						(se vincolato, riportare il grado protezione PRG)

COMUNICA

che a fare data dal giorno / / nella sopra descritta area/unità immobiliare, provvederà a dar corso alla realizzazione dell'intervento di seguito indicato, meglio descritto e relazionato nella documentazione grafico-analitica allegata alla presente denuncia.

















realizzazione di un impianto fotovoltaico di potenza nominale pari a 31,72 kWp, posizionato sulla copertura del capanno agricolo.

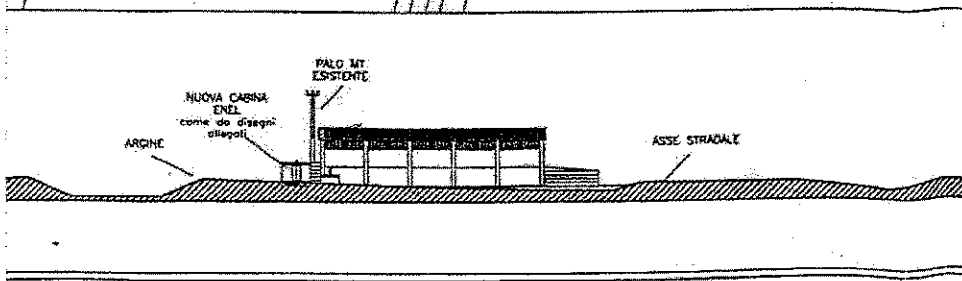
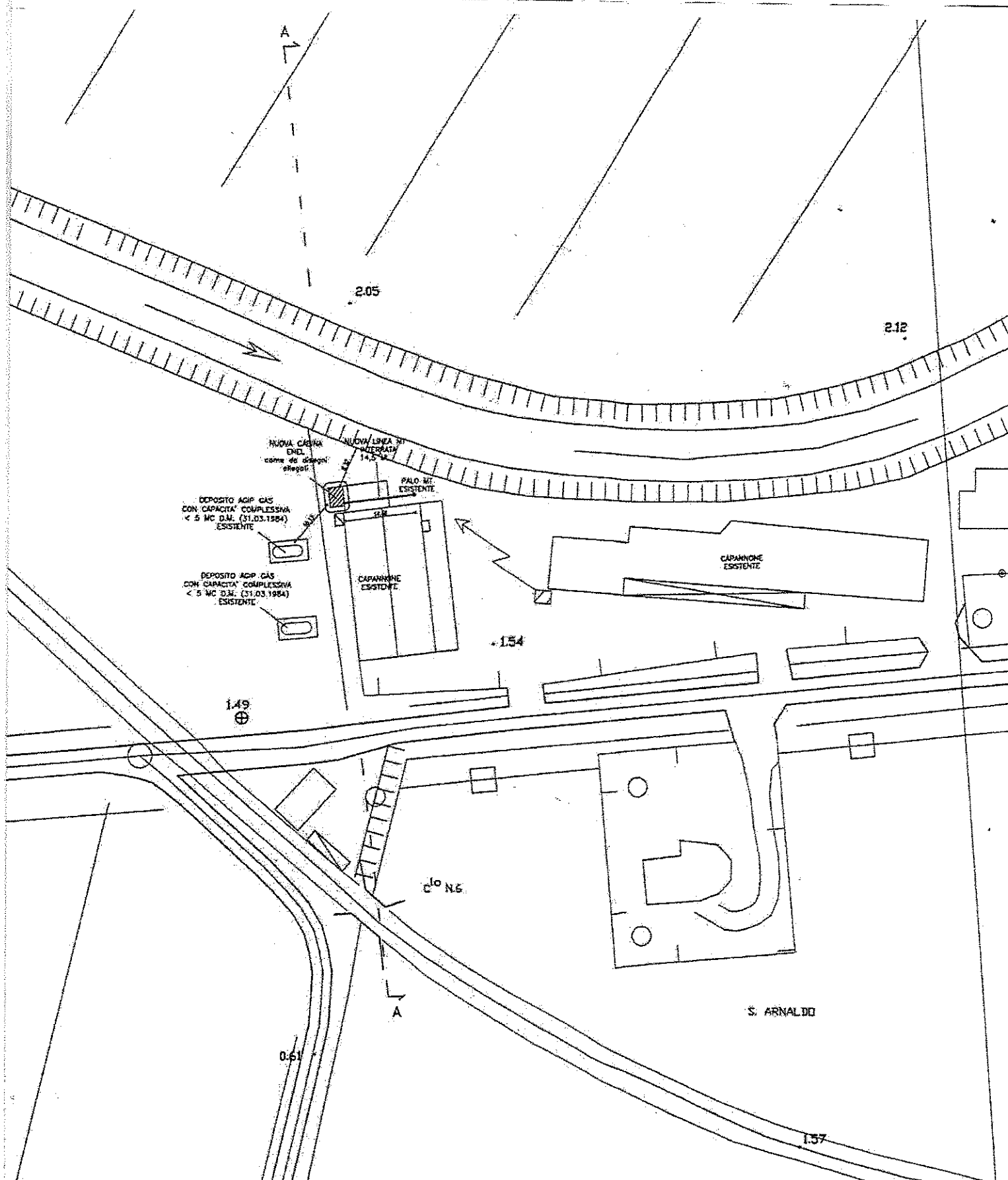
(riportare per esteso l'oggetto dell'intervento, indicando se comprensivo di recinzione, accesso carrato ecc)

(1) AVVERTENZA: Indicare il giorno di inizio lavori con la precisazione che gli stessi non potranno essere iniziati prima che siano trascorsi 30 gg dalla data di presentazione della presente DIA o 30 gg dalle date di assenso in caso di area o immobile sottoposti a vincolo, ove tale atto non sia favorevole la denuncia è priva di effetti.

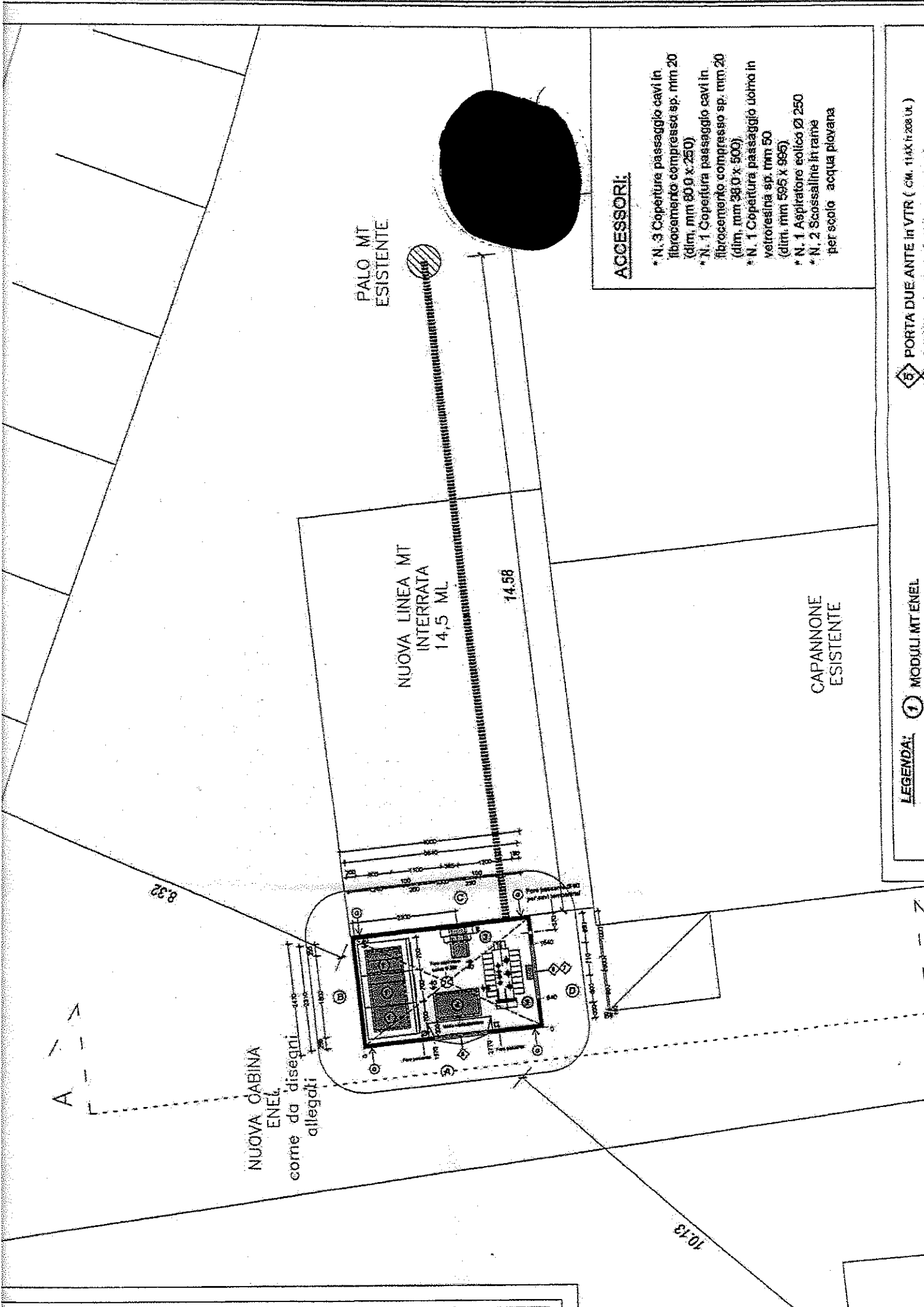
AFFIDA

LA PROGETTAZIONE DELL'INTERVENTO:

Cognome e Nome		Nato il		A		(cognome e nome progettista)
Codice Fiscale		Al n°		Della Provincia		
Iscritto all'Albo / Ordine		Prov.		di		
Con studio in		Fax		C.A.P.		
Via / Piazza				N.Civ		
Contattabile mediante				Email		



Progettista:	Oggetto: IM
[REDACTED]	Data: 11-3
[REDACTED]	Revisi.:
Committente:	Formato: A
[REDACTED]	Località: C
	AL



NUOVA CABINA
 ENEL
 come da disegni
 allegati

PALO MT
 ESISTENTE

NUOVA LINEA MT
 INTERRATA
 14,5 ML

14.58

CAPANNONE
 ESISTENTE

ACCESSORI:

- * N. 3 Coperture passaggio cavi in fibrocemento compresso sp. mm 20 (dim. mm 800 x 250)
- * N. 1 Copertura passaggio cavi in fibrocemento compresso sp. mm 20 (dim. mm 380 x 500)
- * N. 1 Copertura passaggio uolno in vetroresina sp. mm 50 (dim. mm 595 x 985)
- * N. 1 Aspiratore eolico Ø 250
- * N. 2 Scossaline in rame per scolo acqua piovana

LEGENDA:

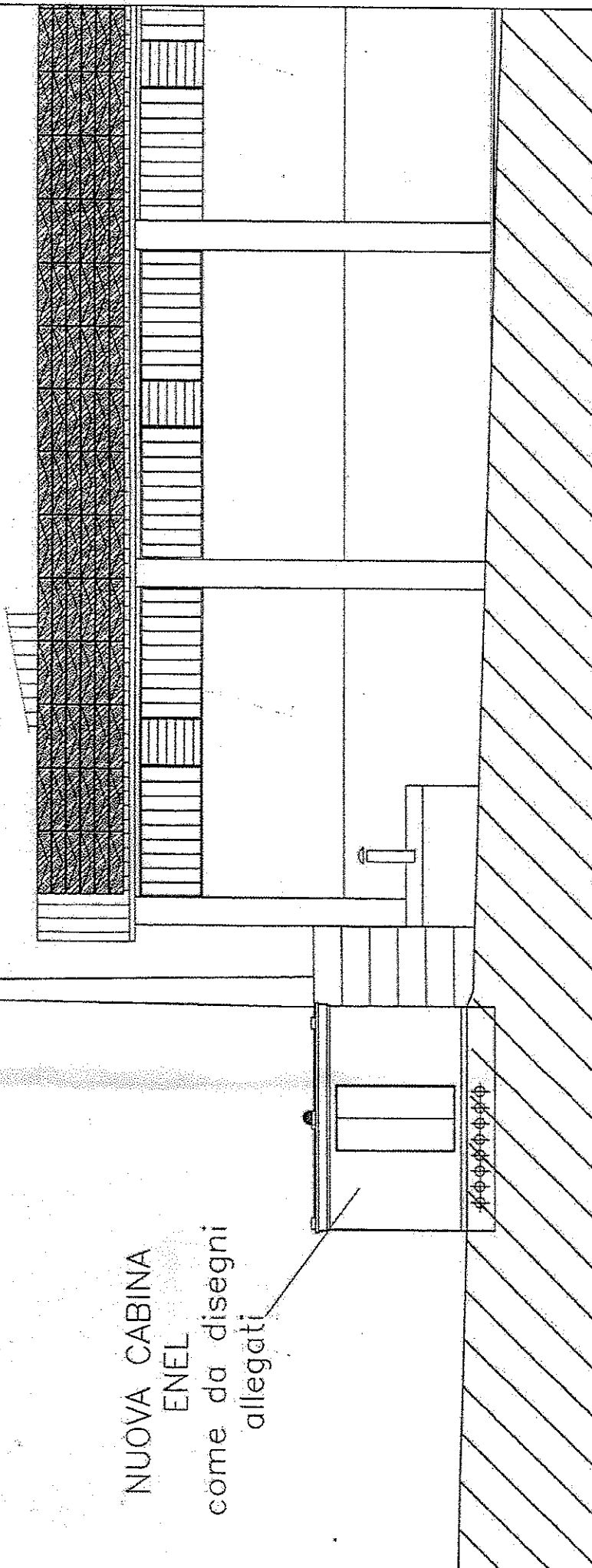
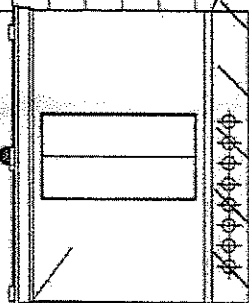
- ① MODULI MT ENEL
- ② TRASFORMAZIONE
- ③
- ④
- ⑤ PORTA DUE ANTE in VTR (GM. 114X H.208 Ut.)
- ⑥ GRIGLIA ALTA in VTR (GM. 120X H.60)

10/13



PALO MT
ESISTENTE

NUOVA CABINA
ENEL
come da disegni
allegati



COMUNE DI CORREZZOLA

Provincia di Padova

Codice Fiscale
Partita IVA

Protocollo nr. 4710

<i>oggetto</i>	<i>numero</i>	<i>data</i>
AUTORIZZAZIONE UNICA	2562/1	15/06/2011

(ai sensi della Legge Regionale 22/01/2010 Nr.10)

LA PRESENTE AUTORIZZAZIONE SOSTITUISCE LA NR.2562 DEL 18/05/2011

IL RESPONSABILE DEL SETTORE EDILIZIA PRIVATA

VISTA la domanda presentata in data 21/07/2010, protocollo nr. 4710 e quella del 18/11/2010, protocollo nr.7368, dal Sig. [redacted] residente in [redacted] in qualità di legale rappresentante della ditta [redacted] con sede in [redacted] intesa ad ottenere l'autorizzazione prevista dalla legge regionale 22/01/2010, Nr.10 per l'installazione e l'esercizio di un: " **Impianto fotovoltaico (potenza pari a Kwp 99,36) su copertura capannone esistente - Costruzione di cabina elettrica e cavidotto in MT a servizio impianto fotovoltaico**", da realizzarsi in Via Frassine, su terreno catastalmente censito al N.C.T. del Comune di Correzzola: Foglio 01 - Mappale 194 (impianto) _ Foglio 01 - Mappale 302 (cabina);

VISTO il progetto redatto dall'Arch. [redacted] con studio professionale [redacted]

VISTA la comunicazione inviata da ENEL Distribuzione S.p.a., datata 10/06/2011 - Protocollo Nr.917474 nella quale veniva ricordato che l'autorizzazione alla costruzione e all'esercizio dell'impianto per la connessione alla rete elettrica esistente, ai sensi del Titolo III del T.U. del 11/12/1933, n. 1775, dovrà essere rilasciata a favore del gestore Enel Distribuzione SpA e inoltre viene richiesta la non messa in pristino dell'impianto di connessione in caso di dismissione della struttura di produzione;

VISTO l'art.4 - Comma 4 della L.R. 10/2010 e la legge regionale 24/1991;

PRESO atto che il nuovo impianto di connessione alla rete di distribuzione, realizzato ai sensi art.7 della L.R. 10/2010), ha ottenuto i seguenti pareri pareri :

- Consorzio di Bonifica Adige Euganeo in data 17/02/2011, protocollo nr.1321;
- Ministero dello Sviluppo Economico/Comunicazioni - Ispettorato Territoriale Veneto, in data 11/05/2011, protocollo nr.ITV/III/3224/14148VD;
- Ministero per i Beni e le Attività Culturali - Soprintendenza per i Beni Archeologici del Veneto, in data 08/02/2011, protocollo nr.0001805;
- Ministero dello Sviluppo Economico - Dipartimento per l'Energia, in data 08/04/2011, protocollo 7503;

CONSIDERATO che in data 18/04/2011, il Responsabile del Settore LL.PP del Comune di Correzzola ha rilasciato Autorizzazione paesaggistica Nr.APAES08/2011 in merito al presente progetto;

CONSIDERATO che in data 18/04/2011, il Responsabile del Settore LL.PP del Comune di Correzzola ha rilasciato Autorizzazione paesaggistica Nr.APAES09/2011 in merito al presente progetto;

VISTI i pareri favorevoli espressi dalla Commissione Edilizia nella seduta del 26/08/2010, Nr.06/2010 ed in quella del 18/11/2010 Nr.08/2010;

COMUNE DI CORREZZOLA

Provincia di Padova

Codice Fiscale
Partita IVA

RITENUTO di autorizzare, vista la TICA agli atti, la costruzione e l'esercizio degli impianti di connessione in capo all'ENEL Distribuzione SpA;

RICHIAMATO il vigente Regolamento Edilizio Comunale;

VISTA la legge regionale 22 gennaio 2011, Nr.10 "Disposizioni in materia di autorizzazioni ed incentivi per la realizzazione di impianti solari termici e fotovoltaici sul territorio della regione di Veneto"

VISTO il D.P.R. 06.06.2001 Nr.380 recante "Testo Unico delle disposizioni legislative e regolamentari in materia edilizia";

RILASCIA

(ai sensi dell'art.10 del D.P.R. 06.06.2001, Nr.380)

1) alla ditta [redacted] con sede in [redacted] - P.IVA [redacted] l'esecuzione e l'esercizio delle opere relative all'impianto fotovoltaico, secondo i grafici di progetto che si compongono di **nr. 2** elaborati facenti parte integrante della presente Autorizzazione e nel rispetto delle Leggi, dei Regolamenti e delle condizioni e prescrizioni tutte contenute nella presente e negli atti che, allegati ad essa, ne fanno parte integrante.

2) alla Ditta ENEL Distribuzione S.p.A., vista la TICA agli atti, la costruzione e all'esercizio dei seguenti impianti:

- tratto di linea elettrica a 20 KV in cavo interrato per la connessione di un impianto di produzione di energia elettrica da fonti rinnovabili (impianto fotovoltaico) nel Comune di Correzzola;

- impianto elettrico per cabina di nuova costruzione denominata "V.Frassine".

Gli impianti di connessione (linea elettrica e cabina elettrica denominata "V.Frassine") non dovranno essere disattivati, in caso di dismissione della struttura di produzione (impianto fotovoltaico).

La presente autorizzazione si intende rilasciata fatti salvi, riservati e rispettati gli eventuali diritti di terzi.

La stessa è valida, per le opere di competenza della ditta [redacted] (P.to 1), per il periodo assentito ad ultimare i lavori ed è subordinata, sempre per quanto riguarda esclusivamente le opere di cui al P.to 1, all'osservanza delle seguenti prescrizioni:

⊕ i lavori devono essere iniziati entro il termine di mesi dodici (12) dalla data di rilascio del presente ed ultimati entro mesi trentasei (36) dalla data di loro inizio.

⊕ il mancato rispetto del termine sopra fissato per l'inizio dei lavori, comprovato dalla non avvenuta o tardiva denuncia premessa, comporta, senza necessità di alcun provvedimento, l'automatica decadenza della presente autorizzazione.

La presente, per le opere di competenza della ditta [redacted] (P.to 1), è subordinata all'osservanza delle seguenti prescrizioni:

ADEMPIMENTI E OBBLIGHI DA OSSERVARE PRIMA DELL'INIZIO DEI LAVORI PER LA COSTRUZIONE DELL'IMPIANTO DI PRODUZIONE

Prima dell'inizio dei lavori (da iniziare non oltre un anno dal rilascio della presente), il titolare dell'Autorizzazione unica o i suoi successivi aventi causa devono:

COMUNE DI CORREZZOLA

Provincia di Padova

Codice Fiscale
Partita IVA

✗ comunicare al Comune la data di inizio lavori unitamente alle generalità del Direttore dei Lavori (questo anche qualora il direttore dei lavori sia lo stesso progettista) e alle generalità dell'Impresa esecutrice:

✗ trasmettere al Comune, ai sensi dell'articolo 90, comma 9, lettera c) del decreto legislativo 09 aprile 2008 Nr.81, come modificato dal decreto legislativo 3 agosto 2009, Nr.106, la seguente documentazione dell'impresa esecutrice dei lavori:

- copia della notifica preliminare di cui all'articolo 99 del suddetto decreto legislativo;
- il documento unico di regolarità contributiva delle imprese e dei lavoratori autonomi, fatto salvo quanto previsto dall' art.16-bis, comma10 del D.L. 29 novembre 2008, Nr.185 - Convertito dalla legge 28 gennaio 2009, Nr.2;
- una dichiarazione attestante l'avvenuta verifica della ulteriore documentazione di cui alle lettere a) e b) di seguito riportati:

- verifica l'idoneità tecnico-professionale delle imprese affidatarie, delle imprese esecutrici e dei lavoratori autonomi in relazione alle funzioni o ai lavori da affidare, con le modalità di cui all'allegato XVII;

- relativamente alle imprese esecutrici, una dichiarazione dell'organico medio annuo, distinto per qualifica, corredata dagli estremi delle denunce dei lavoratori effettuate all'Istituto nazionale della previdenza sociale (INPS), all'Istituto nazionale assicurazione infortuni sul lavoro (INAIL) e alle casse edili, nonché una dichiarazione relativa al contratto collettivo stipulato dalle organizzazioni sindacali comparativamente più rappresentative, applicato ai lavoratori dipendenti.

✗ proteggere l'area di cantiere verso gli spazi esterni con recinzione in assito o altro materiale idoneo, segnalato agli angoli a tutta altezza e con posa di luce rossa serali e notturne, sui lati in fregio a spazi aperti al transito, anche solo pedonale, pubblico o privato;

✗ collocare, all'esterno del cantiere, ben visibile al pubblico, un cartello con gli estremi (data e numero) del Permesso di costruire, le generalità del Committente, del Progettista, del Direttore dei lavori, dell'Impresa esecutrice e, se presenti, degli installatori degli impianti di cui alla lettera e);

Si rende noto che in assenza della presentazione del documento unico di regolarità contributiva, il permesso di costruire non è efficace ed i lavori eventualmente iniziati sono da considerare abusivi.

OBBLIGHI DA OSSERVARE NEL CORSO DEI LAVORI E ALLA LORO ULTIMAZIONE PER LA COSTRUZIONE DELL'IMPIANTO DI PRODUZIONE

Durante l'esecuzione dei lavori, il titolare dell'Autorizzazione unica o i suoi successivi aventi causa, ovvero il direttore dei lavori e l'impresa esecutrice, ognuno per quanto di propria competenza, devono:

✗ osservare quanto autorizzato, così come le norme generali di legge e di regolamento, nonché le modalità esecutive fissate nella presente ai sensi della Parte Prima, Titolo IV, del D.P.R. Nr.380/2001, restando responsabili di ogni violazione o difformità;

✗ presentare al Comune, prima della loro esecuzione, la domanda di autorizzazione ogni variazione dei lavori rispetto a quanto autorizzato;

✗ osservare ogni prescrizione imposta dalle autorità, anche diverse dal Comune, quali quelle di Polizia idraulica (per la tutela dei corsi d'acqua), delle A.S.L. e Ispettorato del Lavoro (per la sicurezza nei cantieri), delle A.S.L. e dell'A.R.P.A. in materia di smaltimento dei rifiuti e degli inerti, ivi compresi quelli provenienti dalle demolizioni;

✗ mantenere in cantiere una copia del progetto approvato, unitamente ad una copia dell'autorizzazione, a disposizione degli organi di vigilanza;

✗ comunicare immediatamente al Comune l'eventuale sostituzione del Direttore dei Lavori o dell'Impresa esecutrice, comunicando le generalità dei nuovi soggetti;

✗ provvedere immediatamente al ripristino e alla pulizia degli spazi pubblici eventualmente e accidentalmente danneggiati o imbrattati, ferme restando le responsabilità per la mancata autorizzazione e gli eventuali maggiori danni per il ripristino d'ufficio o l'interruzione delle utilità dei predetti spazi;

✗ tutelare e conservare qualunque manufatto, impianto, attrezzatura, di proprietà pubblica o di soggetti gestori di pubblici servizi (numeri civici, tabelle toponomastiche, idranti, centraline, cavi aerei, tubazioni e reti interrante, paline stradali, segnaletica, pubblica illuminazione, idranti, chiusini, cordoli, aiuole ecc.).

All'ultimazione dei lavori, il titolare dell'autorizzazione o i suoi successivi aventi causa, devono:

✗ comunicare al Comune la data di ultimazione dei lavori, unitamente alle eventuali varianti minori di cui all'articolo 23, comma 2, del d.P.R. n. 380 del 2001.

COMUNE DI CORREZZOLA

Provincia di Padova

Codice Fiscale
Partita IVA

La presente Autorizzazione è trasferibile ai successori o aventi causa.
L'entrata in vigore di nuove norme urbanistiche comporta la decadenza del presente, fatto salvo che i relativi lavori siano iniziati e vengano completati entro il termine di anni tre dalla data d'inizio (6° comma, art. 78 L.R. n. 61/85).
Il titolare dell'Autorizzazione, il Committente ed il Costruttore sono responsabili assieme al Direttore dei Lavori ai fini e per gli effetti dell'art.29 del D.P.R. 06.06.2001, nr.380 e del Titolo V Capo 3° della L.R. n. 61/85, della conformità delle opere alla normativa urbanistica, alla presente autorizzazione ed alle modalità esecutive sopra indicate. Essi sono inoltre tenuti al pagamento delle sanzioni pecuniarie solidamente alle spese per l'esecuzione in danno in caso di demolizione delle opere abusive.



Il Responsabile dell'Ufficio Tecnico Edilizia Privata

Il sottoscritto si obbliga all'esecuzione dei lavori nei limiti e con le caratteristiche specificate nelle tavole grafiche allegata e all'osservanza di tutte le prescrizioni contenute nell'autorizzazione.