

Visura storica per immobile

Situazione degli atti informatizzati dall'impianto meccanografico al 04/05/2018

Data: 04/05/2018 - Ora: 10.55.38

Segue

Visura n.: T91394 Pag: 1

Dati della richiesta	Comune di VIGODARZERE (Codice: L892)
Catasto Terreni	Provincia di PADOVA Foglio: 14 Particella: 549

Area di enti urbani e promiscui dal 20/12/2017

N.	DATI IDENTIFICATIVI			DATI CLASSAMENTO						DATI DERIVANTI DA	
	Foglio	Particella	Sub	Porz	Qualità Classe	Superficie(m²)	Deduz	Reddito			
						ha are ca		Dominicale	Agrario		
1	14	549		-	ENTE URBANO	43 22				FRAZIONAMENTO del 20/12/2017 protocollo n. PD0194355 in atti dal 20/12/2017 presentato il 20/12/2017 (n. 194355.1/2017)	
Notifica						Partita	1				
Annotazioni				di immobile: comprende il fg. 14 n. 355							

Nella variazione sono stati soppressi i seguenti immobili:

- foglio 14 particella 1588 - foglio 14 particella 1597

Sono stati inoltre variati i seguenti immobili:

- foglio 14 particella 1642 - foglio 14 particella 1643 - foglio 14 particella 1644 - foglio 14 particella 1645 - foglio 14 particella 1646 - foglio 14 particella 1647 - foglio 14 particella 1648 - foglio 14 particella 471 - foglio 14 particella 1649 - foglio 14 particella 1650 - foglio 14 particella 1651 - foglio 14 particella 1652

Area di enti urbani e promiscui dal 22/11/2010

N.	DATI IDENTIFICATIVI			DATI CLASSAMENTO						DATI DERIVANTI DA	
	Foglio	Particella	Sub	Porz	Qualità Classe	Superficie(m²)	Deduz	Reddito			
						ha are ca		Dominicale	Agrario		
1	14	549		-	ENTE URBANO	55 36				FRAZIONAMENTO del 22/11/2010 protocollo n. PD0323757 in atti dal 22/11/2010 presentato il 08/11/2010 (n. 323757.1/2010)	
Notifica						Partita	1				
Annotazioni				di immobile: comprende il fg. 14 n. 355							

Nella variazione sono stati soppressi i seguenti immobili:

- foglio 14 particella 21 - foglio 14 particella 108 - foglio 14 particella 306 - foglio 14 particella 1556 - foglio 14 particella 1553 - foglio 14 particella 1557



Direzione Provinciale di Padova
Ufficio Provinciale - Territorio
Servizi Catastali

Visura storica per immobile

Situazione degli atti informatizzati dall'impianto meccanografico al 04/05/2018

Data: 04/05/2018 - Ora: 10.55.38

Segue

Visura n.: T91394 Pag: 2

Situazione dell'immobile che ha originato il precedente dal 06/12/2002

Situazione dell'immobile che ha originato il precedente dal 06/12/2002										
N.	DATI IDENTIFICATIVI			DATI CLASSAMENTO						DATI DERIVANTI DA
	Foglio	Particella	Sub	Porz	Qualità Classe	Superficie(m²)	Deduz	Reddito		
						ha are ca		Dominicale	Agrario	
1	14	355		-	ENTE URBANO	65 84				Tabella di variazione del 06/12/2002 protocollo n. 309556 in atti dal 06/12/2002 (n. 12354.1/2002)
Notifica						Partita	1			
Annotazioni			variato graficamente 355							

Area di enti urbani e promiscui dal 21/10/2002

Area di enti urbani e promiscui dal 21/10/2002										
N.	DATI IDENTIFICATIVI			DATI CLASSAMENTO					DATI DERIVANTI DA	
	Foglio	Particella	Sub	Porz	Qualità Classe	Superficie(m²)	Deduz	Reddito		
						ha are ca		Dominicale	Agrario	
1	14	355		-	ENTE URBANO	65 84				TIPO MAPPALE del 21/01/1997 protocollo n. 294686 in atti dal 21/10/2002 T. M. PROT. 3068/218/21.01.97 (n. 218.1/1997)
Notifica						Partita	1			
Annotazioni				variato con i mapp. 20, 140, 243						

Sono stati inoltre variati i seguenti immobili:

- foglio 14 particella 20 - foglio 14 particella 140 - foglio 14 particella 243

Area di enti urbani e promiscui dal 02/03/1998

N.	DATI IDENTIFICATIVI			DATI CLASSAMENTO						DATI DERIVANTI DA	
	Foglio	Particella	Sub	Porz	Qualità Classe	Superficie(m²)	Deduz	Reddito			
						ha are ca		Dominicale	Agrario		
1	14	355		-	ENTE URBANO	31 57				TIPO MAPPALE del 02/03/1998 in atti dal 28/08/1998 (n. 7507.512/1985)	
Notifica						Partita	1				

Sono stati inoltre variati i seguenti immobili:

- foglio 14 particella 20 - foglio 14 particella 243



Direzione Provinciale di Padova
Ufficio Provinciale - Territorio
Servizi Catastali

Visura storica per immobile

Situazione degli atti informatizzati dall'impianto meccanografico al 04/05/2018

Data: 04/05/2018 - Ora: 10.55.38

Fine

Visura n.: T91394 Pag: 3

Per ulteriori variazioni richiedere le visure storiche dei seguenti immobili variati o soppressi, originari del precedente:

- foglio 14 particella 20
- foglio 14 particella 243

Unità immobiliari n. 1

Tributi erariali: Euro 0,90

Visura telematica

* Codice Fiscale Validato in Anagrafe Tributaria



Direzione Provinciale di Padova
Ufficio Provinciale - Territorio
Servizi Catastali

Visura storica per immobile

Situazione degli atti informatizzati dall'impianto meccanografico al 12/11/2016

Data: 12/11/2016 - Ora: 10.30.36 Segue

Visura n.: T36057 Pag: 1

Dati della richiesta	Comune di VIGODARZERE (Codice: L892)
Catasto Fabbricati	Provincia di PADOVA Foglio: 14 Particella: 549 Sub.: 7

INTESTATO

1		(1) Proprietà per 1000/1000
---	--	-----------------------------

Unità immobiliare dal 09/11/2015

N.	DATI IDENTIFICATIVI				DATI DI CLASSAMENTO							DATI DERIVANTI DA
	Sezione Urbana	Foglio	Particella	Sub	Zona Cens.	Micro Zona	Categoria	Classe	Consistenza	Superficie Catastale	Rendita	
1		14	549	7			C/6	2	20 m ²	Totale: 24 m ²	Euro 42,35	Variazione del 09/11/2015 - Inserimento in visura dei dati di superficie.
Indirizzo		VIA MONTE GRAPPA n. 3 piano: T;										
Annotazioni		di stadio: COSTITUITA DALLA SOPPRESSIONE DELLA PARTICELLA CEU SEZ B FGL 3 PLA 243 SUB 7 PER ALLINEAMENTO MAPPE - proviene per variazione territoriale dal foglio B/3										

Situazione dell'unità immobiliare dal 29/07/2015

N.	DATI IDENTIFICATIVI				DATI DI CLASSAMENTO							DATI DERIVANTI DA
	Sezione Urbana	Foglio	Particella	Sub	Zona Cens.	Micro Zona	Categoria	Classe	Consistenza	Superficie Catastale	Rendita	
1		14	549	7			C/6	2	20 m ²		Euro 42,35	VARIAZIONE IDENTIFICATIVI PER ALLINEAMENTO MAPPE del 29/07/2015 in atti dal 29/07/2015 CANCELLAZIONE SEZIONE (n. 138/2015)
Indirizzo		VIA MONTE GRAPPA n. 3 piano: T;										
Annotazioni		di stadio: COSTITUITA DALLA SOPPRESSIONE DELLA PARTICELLA CEU SEZ B FGL 3 PLA 243 SUB 7 PER ALLINEAMENTO MAPPE - proviene per variazione territoriale dal foglio B/3										

Situazione degli intestati dal 29/07/2015

N.	DATI ANAGRAFICI	CODICE FISCALE	DIRITTI E ONERI REALI
1	nato a		(1) Proprietà per 1000/1000
DATI DERIVANTI DA		VARIAZIONE IDENTIFICATIVI PER ALLINEAMENTO MAPPE del 29/07/2015 in atti dal 29/07/2015 Registrazione: CANCELLAZIONE SEZIONE (n. 138/2015)	



Direzione Provinciale di Padova
Ufficio Provinciale - Territorio
Servizi Catastali

Visura storica per immobile

Situazione degli atti informatizzati dall'impianto meccanografico al 12/11/2016

Data: 12/11/2016 - Ora: 10.30.36 Fine

Visura n.: T36057 Pag: 2

Unità immobiliari n. 1

Tributi erariali: Euro 0,90

Visura telematica

* Codice Fiscale Validato in Anagrafe Tributaria

Visura storica per immobile

Situazione degli atti informatizzati dall'impianto meccanografico al 12/11/2016

Data: 12/11/2016 - Ora: 10.31.47 Segue

Visura n.: T36250 Pag: 1

Dati della richiesta	Comune di VIGODARZERE (Codice: L892)
Catasto Fabbricati	Provincia di PADOVA Foglio: 14 Particella: 549 Sub.: 8

INTESTATO

1		(1) Proprietà per 1000/1000
---	--	-----------------------------

Unità immobiliare dal 09/11/2015

N.	DATI IDENTIFICATIVI				DATI DI CLASSAMENTO							DATI DERIVANTI DA
	Sezione	Foglio	Particella	Sub	Zona	Micro	Categoria	Classe	Consistenza	Superficie	Rendita	
	Urbana				Cens.	Zona				Catastale		
1		14	549	8			A/2	2	5 vani	Totale: 127 m² Totale escluse aree scoperte**: 120 m²	Euro 464,81	Variazione del 09/11/2015 - Inserimento in visura dei dati di superficie.
Indirizzo		VIA MONTE GRAPPA n. 3 piano: T-1;										
Annotazioni		di stadio: COSTITUITA DALLA SOPPRESSIONE DELLA PARTICELLA CEU SEZ B FGL 3 PLA 243 SUB 8 PER ALLINEAMENTO MAPPE - proviene per variazione territoriale dal foglio B/3										

Situazione dell'unità immobiliare dal 29/07/2015

N.	DATI IDENTIFICATIVI				DATI DI CLASSAMENTO							DATI DERIVANTI DA
	Sezione	Foglio	Particella	Sub	Zona	Micro	Categoria	Classe	Consistenza	Superficie	Rendita	
	Urbana				Cens.	Zona				Catastale		
1		14	549	8			A/2	2	5 vani		Euro 464,81	VARIAZIONE IDENTIFICATIVI PER ALLINEAMENTO MAPPE del 29/07/2015 in atti dal 29/07/2015 CANCELLAZIONE SEZIONE (n. 138/2015)
Indirizzo		, VIA MONTE GRAPPA n. 3 piano: T-1;										
Annotazioni		di stadio: COSTITUITA DALLA SOPPRESSIONE DELLA PARTICELLA CEU SEZ B FGL 3 PLA 243 SUB 8 PER ALLINEAMENTO MAPPE - proviene per variazione territoriale dal foglio B/3										

Situazione degli intestati dal 29/07/2015

N.	DATI ANAGRAFICI	CODICE FISCALE	DIRITTI E ONERI REALI
1			(1) Proprietà per 1000/1000
DATI DERIVANTI DA		VARIAZIONE IDENTIFICATIVI PER ALLINEAMENTO MAPPE del 29/07/2015 in atti dal 29/07/2015 Registrazione: CANCELLAZIONE SEZIONE (n. 138/2015)	



Direzione Provinciale di Padova
Ufficio Provinciale - Territorio
Servizi Catastali

Visura storica per immobile

Situazione degli atti informatizzati dall'impianto meccanografico al 12/11/2016

Data: 12/11/2016 - Ora: 10.31.47 Fine

Visura n.: T36250 Pag: 2

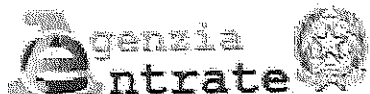
Unità immobiliari n. 1

Tributi erariali: Euro 0,90

Visura telematica

* Codice Fiscale Validato in Anagrafe Tributaria

** Si intendono escluse le "superfici di balconi, terrazzi e aree scoperte pertinenziali e accessorie, comunicanti o non comunicanti"
(cfr. Provvedimento del Direttore dell'Agenzia delle Entrate 29 marzo 2013).



Direzione Provinciale di Padova
Ufficio Provinciale - Territorio
Servizi Catastali

Visura storica per immobile

Situazione degli atti informatizzati dall'impianto meccanografico al 12/11/2016

Data: 12/11/2016 - Ora: 10.29.44 Fine

Visura n.: T35940 Pag: 1

Dati della richiesta	Comune di VIGODARZERE (Codice: L892)
Catasto Fabbricati	Provincia di PADOVA Foglio: 14 Particella: 549 Sub.: 20

INTESTATO

1		(1) Proprietà per 1000/1000
---	--	-----------------------------

Unità immobiliare dal 29/07/2015

Unità immobiliare dal 29/07/2015												
N.	DATI IDENTIFICATIVI				DATI DI CLASSAMENTO							DATI DERIVANTI DA
	Sezione Urbana	Foglio	Particella	Sub	Zona Cens.	Micro Zona	Categoria	Classe	Consistenza	Superficie Catastale	Rendita	
1		14	549	20			D/7				Euro 18.188,00	VARIAZIONE IDENTIFICATIVI PER ALLINEAMENTO MAPPE del 29/07/2015 in atti dal 29/07/2015 CANCELLAZIONE SEZIONE (n. 138/2015)
		15	671	1								
Indirizzo				VIA MONTE GRAPPA piano: T-1;								
Annotazioni				classamento e rendita non rettificati entro dodici mesi dalla data di iscrizione in atti della dichiarazione (D. M. 701/94) ;di stadio: CLASSAMENTO E RENDITA VALIDATI DALL'UFFICIO. - proviene per variazione territoriale dal foglio B/3								

Situazione degli intestati dal 29/07/2015

N.	DATI ANAGRAFICI	CODICE FISCALE	DIRITTI E ONERI REALI
1			(1) Proprietà per 1000/1000
DATI DERIVANTI DA		VARIAZIONE IDENTIFICATIVI PER ALLINEAMENTO MAPPE del 29/07/2015 in atti dal 29/07/2015 Registrazione: CANCELLAZIONE SEZIONE (n. 138/2015)	

Unità immobiliari n. 1

Tributi erariali: Euro 0,90

Visura telematica

* Codice Fiscale Validato in Anagrafe Tributaria



Direzione Provinciale di Padova
Ufficio Provinciale - Territorio
Servizi Catastali

Visura storica per immobile

Situazione degli atti informatizzati dall'impianto meccanografico al 12/11/2016

Data: 12/11/2016 - Ora: 10.57.07

Segue

Visura n.: T39497 Pag: 1

Dati della richiesta	Comune di VIGODARZERE (Codice: L892)
Catasto Terreni	Provincia di PADOVA Foglio: 15 Particella: 671

Area di enti urbani e promiscui dal 11/10/2010

Area di enti urbani e promiscui dal 11/10/2010										
N.	DATI IDENTIFICATIVI			DATI CLASSAMENTO						DATI DERIVANTI DA
	Foglio	Particella	Sub	Porz	Qualità Classe	Superficie(m²)	Deduz	Reddito		
						ha are ca		Dominicale	Agrario	
1	15	671		-	ENTE URBANO	54 37				FRAZIONAMENTO del 11/10/2010 protocollo n. PD0267270 in atti dal 11/10/2010 presentato il 27/09/2010 (n. 267270.1/2010)
Notifica						Partita	I			
Annotazioni				di immobile: comprende il fg. 15 n. 5						

Nella variazione sono stati soppressi i seguenti immobili:

- foglio 15 particella 605 - foglio 15 particella 604 - foglio 15 particella 603 - foglio 15 particella 329

Sono stati inoltre variati i seguenti immobili:

- foglio 15 particella 730 - foglio 15 particella 731 - foglio 15 particella 732 - foglio 15 particella 733 - foglio 15 particella 734 - foglio 15 particella 608 - foglio 15 particella 735 - foglio 15 particella 317 - foglio 15 particella 736 - foglio 15 particella 607 - foglio 15 particella 737 - foglio 15 particella 738 - foglio 15 particella 739 - foglio 15 particella 740 - foglio 15 particella 741

Area di enti urbani e promiscui dal 12/02/2009

Area di enti urbani e promiscui dal 12/02/2009										
N.	DATI IDENTIFICATIVI			DATI CLASSAMENTO					DATI DERIVANTI DA	
	Foglio	Particella	Sub	Porz	Qualità Classe	Superficie(m²)	Deduz	Reddito		
						ha are ca		Dominicale	Agrario	
1	15	671		-	ENTE URBANO	55 83				Tipo mappale del 12/02/2009 protocollo n. PD0045385 in atti dal 12/02/2009 (n. 45385.2/2009)
Notifica						Partita	1			
Annotazioni				comprende il fg. 15 n. 5						

Nella variazione sono stati soppressi i seguenti immobili:

- foglio 15 particella 5

Visura storica per immobile

Situazione degli atti informatizzati dall'impianto meccanografico al 12/11/2016

Data: 12/11/2016 - Ora: 10.57.07

Segue

Visura n.: T39497 Pag: 2

Area di enti urbani e promiscui dal 12/02/2009

Area di enti urbani e promiscui dal 12/02/2009										
N.	DATI IDENTIFICATIVI			DATI CLASSAMENTO						DATI DERIVANTI DA
	Foglio	Particella	Sub	Porz	Qualità Classe	Superficie(m²)	Deduz	Reddito		
						ha are ca		Dominicale	Agrario	
1	15	671		-	ENTE URBANO	28 40				Tipo mappale del 12/02/2009 protocollo n. PD0045385 in atti dal 12/02/2009 (n. 45385.1/2009)
Notifica						Partita	1			

Nella variazione sono stati soppressi i seguenti immobili:

- foglio 15 particella 606

L'intestazione alla data della richiesta deriva dai seguenti atti:

Situazione dell'immobile che ha originato il precedente dal 24/05/2004

Situazione dell'immobile che ha originato il precedente dal 24/05/2004										
N.	DATI IDENTIFICATIVI			DATI CLASSAMENTO						DATI DERIVANTI DA
	Foglio	Particella	Sub	Porz	Qualità Classe	Superficie(m²)	Deduz	Reddito		
						ha are ca		Dominicale	Agrario	
1	15	606		-	SEMIN 3 ARBOR	28 40	A17; A3	Euro 19,03	Euro 13,93	FRAZIONAMENTO del 24/05/2004 protocollo n. PD0107354 in atti dal 24/05/2004 (n. 107354.1/2004)
Notifica						Partita				

Nella variazione sono stati soppressi i seguenti immobili:

- foglio 15 particella 126

Sono stati inoltre variati i seguenti immobili:

- foglio 15 particella 603 - foglio 15 particella 604 - foglio 15 particella 605 - foglio 15 particella 317 - foglio 15 particella 607 - foglio 15 particella 608 - foglio 15 particella 335 - foglio 15 particella 609

L'intestazione alla data della richiesta deriva dai seguenti atti:

Situazione degli intestati dal 24/05/2004

N.	DATI ANAGRAFICI	CODICE FISCALE	DIRITTI E ONERI REALI
1	[REDACTED]	[REDACTED]	(1) Proprietà per 1/1 bene personale fino al 12/02/2009
DATI DERIVANTI DA		ISTRUMENTO (ATTO PUBBLICO) del 22/07/2004 protocollo n. PD0202854 Trascrizione in atti dal 07/09/2004 Repertorio n.: 79533 Rogante: [REDACTED] Sede: PIAZZOLA SUL BRENTA Registrazione: Sede: DIVISIONE (n. 21785.4/2004)	

Visura storica per immobile

Situazione degli atti informatizzati dall'impianto meccanografico al 12/11/2016

Data: 12/11/2016 - Ora: 10.57.07

Segue

Visura n.: T39497 Pag: 3

Situazione degli intestati dal 21/01/2003

N.	DATI ANAGRAFICI	CODICE FISCALE	DIRITTI E ONERI REALI
1	[REDACTED]	[REDACTED]	(1) Proprieta' per 16/24 fino al 22/07/2004
2	[REDACTED]	[REDACTED]	(1) Proprieta' per 2/24 fino al 22/07/2004
3	[REDACTED]	[REDACTED]	(1) Proprieta' per 2/24 fino al 22/07/2004
4	[REDACTED]	[REDACTED]	(1) Proprieta' per 2/24 fino al 22/07/2004
5	[REDACTED]	[REDACTED]	(1) Proprieta' per 1/24 fino al 22/07/2004
6	[REDACTED]	[REDACTED]	(1) Proprieta' per 1/24 fino al 22/07/2004
DATI DERIVANTI DA FRAZIONAMENTO del 24/05/2004 protocollo n. PD0107354 in atti dal 24/05/2004 Registrazione: (n. 107354.1/2004)			

Situazione dell'immobile che ha originato il precedente dal 30/06/2003

N.	DATI IDENTIFICATIVI			DATI CLASSAMENTO						DATI DERIVANTI DA
	Foglio	Particella	Sub	Porz	Qualità Classe	Superficie(m²)	Deduz	Reddito		
						ha are ca		Dominicale	Agrario	
1	15	126		-	SEMIN ARBOR 3	1 09 16	A17; A3	Euro 73,16	Euro 53,56	Tipo mappale del 30/06/2003 protocollo n. 186452 in atti dal 30/06/2003 (n. 12657.1/2003)
Notifica				Partita						

Sono stati inoltre variati i seguenti immobili:

- foglio 15 particella 594 - foglio 15 particella 317

Situazione dell'Immobile dal 07/04/1988

N.	DATI IDENTIFICATIVI			DATI CLASSAMENTO						DATI DERIVANTI DA
	Foglio	Particella	Sub	Porz	Qualità Classe	Superficie(m²)	Deduz	Reddito		
						ha are ca		Dominicale	Agrario	
1	15	126		-	SEMIN ARBOR 3	1 12 57	A17; A3	Euro 75,45 L. 146.088	Euro 55,23 L. 106.942	FRAZIONAMENTO del 07/04/1988 in atti dal 11/04/1996 (n. 877.1/1988)
Notifica				Partita		7690				

Sono stati inoltre variati i seguenti immobili:

- foglio 15 particella 335 - foglio 15 particella 336



Direzione Provinciale di Padova
Ufficio Provinciale - Territorio
Servizi Catastali

Visura storica per immobile

Situazione degli atti informatizzati dall'impianto meccanografico al 12/11/2016

Data: 12/11/2016 - Ora: 10.57.07

Segue

Visura n.: T39497 Pag: 4

Situazione dell'Immobile dal 05/05/1989

Situazione dell'immobile dal 05/05/1989											
N.	DATI IDENTIFICATIVI			DATI CLASSAMENTO							DATI DERIVANTI DA
	Foglio	Particella	Sub	Porz	Qualità Classe	Superficie(m²)		Deduz	Reddito		
						ha	are ca		Dominicale	Agrario	
1	15	126		-	SEMIN 3 ARBOR	1	14 27	A17; A3	L. 148.294	L. 108.557	FRAZIONAMENTO in atti dal 05/05/1989 (n. 331787)
Notifica						Partita		3246			

Sono stati inoltre variati i seguenti immobili:

- foglio 15 particella 317 - foglio 15 particella 318

Situazione dell'Immobile dall'impianto meccanografico

Situazione dell'immobile dall'impianto meccanografico												
N.	DATI IDENTIFICATIVI			DATI CLASSAMENTO							DATI DERIVANTI DA	
	Foglio	Particella	Sub	Porz	Qualità Classe	Superficie(m²)			Deduz	Reddito		
						ha	are	ca		Dominicale	Agrario	
1	15	126		-	SEMIN 3 ARBOR	1	33	57	A17; A3	L. 173.340	L. 126.892	Impianto meccanografico del 01/10/1970
Notifica						Partita		3246				

L'intestazione alla data della richiesta deriva dai seguenti atti:

Situazione degli intestati dall'impianto meccanografico

N.	DATI ANAGRAFICI	CODICE FISCALE	DIRITTI E ONERI REALI
1			(1) Proprieta' per 16/24 fino al 24/05/2004
2			(1) Proprieta' per 2/24 fino al 24/05/2004
3			(1) Proprieta' per 2/24 fino al 24/05/2004
4			(1) Proprieta' per 2/24 fino al 24/05/2004
5			(1) Proprieta' per 1/24 fino al 24/05/2004
6			(1) Proprieta' per 1/24 fino al 24/05/2004
DATI DERIVANTI DA		DENUNZIA (NEI PASSAGGI PER CAUSA DI MORTE) del 21/01/2003 protocollo n. 00239258 in atti dal 06/11/2003 Registrazione: UR Sede: PADOVA Volume: 5 n: 773 del 17/07/2003 SUCCESSIONE FIORANZATO REMIGIO (n. 15775.1/2003)	

N.	DATI ANAGRAFICI	CODICE FISCALE	DIRITTI E ONERI REALI
1			(1) Proprieta' per 1000/1000 fino al 21/01/2003
DATI DERIVANTI DA		ISTRUMENTO (ATTO PUBBLICO) del 01/07/1988 Voltura in atti dal 05/05/1989 Repertorio n.: 15534 Rogante: G ROLLO Sede: PADOVA Registrazione: UR Sede: PADOVA n: 5880 del 15/07/1988 (n. 849488)	



Direzione Provinciale di Padova
Ufficio Provinciale - Territorio
Servizi Catastali

Visura storica per immobile

Situazione degli atti informatizzati dall'impianto meccanografico al 12/11/2016

Data: 12/11/2016 - Ora: 10.57.07

Fine

Visura n.: T39497 Pag: 5

N.	DATI ANAGRAFICI	CODICE FISCALE	DIRITTI E ONERI REALI
1	[REDACTED]	[REDACTED]	Comproprietario fino al 01/07/1988
2	[REDACTED]	[REDACTED]	Comproprietario fino al 01/07/1988
DATI DERIVANTI DA		Impianto meccanografico del 01/10/1970	

Unità immobiliari n. 1

Tributi erariali: Euro 0,90

Visura telematica

* Codice Fiscale Validato in Anagrafe Tributaria



Direzione Provinciale di Padova
Ufficio Provinciale - Territorio
Servizi Catastali

Visura storica per immobile

Situazione degli atti informatizzati dall'impianto meccanografico al 12/11/2016

Data: 12/11/2016 - Ora: 10.25.42 Fine

Visura n.: T35471 Pag: 1

Dati della richiesta	Comune di VIGODARZERE (Codice: L892)
Catasto Fabbricati	Provincia di PADOVA Foglio: 15 Particella: 671 Sub.: 2

INTESTATO

1		(1) Proprietà per 1000/1000
---	--	-----------------------------

Unità immobiliare dal 29/07/2015

N.	DATI IDENTIFICATIVI				DATI DI CLASSAMENTO						Rendita	DATI DERIVANTI DA
	Sezione	Foglio	Particella	Sub	Zona	Micro	Categoria	Classe	Consistenza	Superficie		
	Urbana				Cens.	Zona				Catastale		
1		15	671	2			D/1				Euro 28,00	VARIAZIONE IDENTIFICATIVI PER ALLINEAMENTO MAPPE del 29/07/2015 in atti dal 29/07/2015 CANCELLAZIONE SEZIONE (n. 135/2015)
Indirizzo		VIA MONTE GRAPPA piano: T:										
Annotazioni		classamento e rendita non rettificati entro dodici mesi dalla data di iscrizione in atti della dichiarazione (D. M. 701/94) ;di stadio: CLASSAMENTO E RENDITA VALIDATI DALL' UFFICIO. - proviene per variazione territoriale dal foglio B/4										

Situazione degli intestati dal 29/07/2015

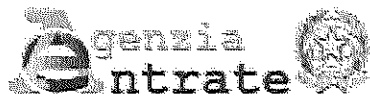
N.	DATI ANAGRAFICI	CODICE FISCALE	DIRITTI E ONERI REALI
1			(1) Proprietà per 1000/1000
DATI DERIVANTI DA		VARIAZIONE IDENTIFICATIVI PER ALLINEAMENTO MAPPE del 29/07/2015 in atti dal 29/07/2015 Registrazione: CANCELLAZIONE SEZIONE (n. 135/2015)	

Unità immobiliari n. 1

Tributi erariali: Euro 0,90

Visura telematica

* Codice Fiscale Validato in Anagrafe Tributaria



Direzione Provinciale di Padova
Ufficio Provinciale - Territorio
Servizi Catastali

Visura storica per immobile

Situazione degli atti informatizzati dall'impianto meccanografico al 04/05/2018

Data: 04/05/2018 - Ora: 11.03.06

Visura n.: T96321 Pag: 1

Dati della richiesta	Comune di VIGODARZERE (Codice: L892)
Catasto Terreni	Provincia di PADOVA Foglio: 14 Particella: 1650

Area di enti urbani e promiscui dal 20/12/2017

N.	DATI IDENTIFICATIVI			DATI CLASSAMENTO					DATI DERIVANTI DA	
	Foglio	Particella	Sub	Porz	Qualità Classe	Superficie(m²)	Deduz	Reddito		
						ha are ca		Dominicale	Agrario	
1	14	1650		-	ENTE URBANO	06 19				FRAZIONAMENTO del 20/12/2017 protocollo n. PD0194355 in atti dal 20/12/2017 presentato il 20/12/2017 (n. 194355.1/2017)
Notifica				Partita		1				

Nella variazione sono stati soppressi i seguenti immobili:

- foglio 14 particella 1588 - foglio 14 particella 1597

Sono stati inoltre variati i seguenti immobili:

- foglio 14 particella 1642 - foglio 14 particella 1643 - foglio 14 particella 1644 - foglio 14 particella 1645 - foglio 14 particella 1646 - foglio 14 particella 1647 - foglio 14 particella 1648 - foglio 14 particella 471 - foglio 14 particella 1649 - foglio 14 particella 549 - foglio 14 particella 1651 - foglio 14 particella 1652

Situazione dell'immobile che ha originato il precedente dal 22/11/2010

N.	DATI IDENTIFICATIVI			DATI CLASSAMENTO					DATI DERIVANTI DA	
	Foglio	Particella	Sub	Porz	Qualità Classe	Superficie(m²)	Deduz	Reddito		
						ha are ca		Dominicale	Agrario	
1	14	549		-	ENTE URBANO	55 36				FRAZIONAMENTO del 22/11/2010 protocollo n. PD0323757 in atti dal 22/11/2010 presentato il 08/11/2010 (n. 323757.1/2010)
Notifica				Partita		1				
Annotazioni				di immobile: comprende il fg. 14 n. 355						

Nella variazione sono stati soppressi i seguenti immobili:

- foglio 14 particella 21 - foglio 14 particella 108 - foglio 14 particella 306 - foglio 14 particella 1556 - foglio 14 particella 1553 - foglio 14 particella 1557

Sono stati inoltre variati i seguenti immobili:

- foglio 14 particella 1583 - foglio 14 particella 1584 - foglio 14 particella 1585 - foglio 14 particella 1586 - foglio 14 particella 1587 - foglio 14 particella 471 - foglio 14 particella 1588 - foglio 14 particella 1589 - foglio 14 particella 1590 - foglio 14 particella 1591 - foglio 14 particella 577 - foglio 14 particella 1592 - foglio 14 particella 147 - foglio 14 particella 1593 - foglio 14 particella 1594 - foglio 14 particella 1595 - foglio 14 particella 1596 - foglio 14 particella 1597 - foglio 14 particella 1598 - foglio 14 particella 1599 - foglio 14 particella 1600 - foglio 14 particella 1601 - foglio 14 particella 1602 - foglio 14 particella 352

Segue

Area di enti urbani e promiscui dal 12/02/2009

N.	DATI IDENTIFICATIVI			DATI CLASSAMENTO						DATI DERIVANTI DA	
	Foglio	Particella	Sub	Porz	Qualità Classe	Superficie(m²)	Deduz	Reddito			
						ha are ca		Dominicale	Agrario		
1	14	549		-	ENTE URBANO	56 34				Tipo mappale del 12/02/2009 protocollo n. PD0045399 in atti dal 12/02/2009 (n. 45399.2/2009)	
Notifica						Partita	1				
Annotazioni				comprende il fg. 14 n. 355							

Nella variazione sono stati soppressi i seguenti immobili:

- foglio 14 particella 355

Area di enti urbani e promiscui dal 12/02/2009

N.	DATI IDENTIFICATIVI			DATI CLASSAMENTO						DATI DERIVANTI DA	
	Foglio	Particella	Sub	Porz	Qualità Classe	Superficie(m²)	Deduz	Reddito			
						ha are ca		Dominicale	Agrario		
1	14	549		-	ENTE URBANO	36 84				Tipo mappale del 12/02/2009 protocollo n. PD0045399 in atti dal 12/02/2009 (n. 45399.1/2009)	
Notifica						Partita		1			

Nella variazione sono stati soppressi i seguenti immobili:

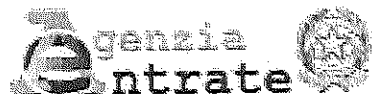
- foglio 14 particella 470

Situazione dell'immobile che ha originato il precedente dal 06/12/2002

N.	DATI IDENTIFICATIVI			DATI CLASSAMENTO						DATI DERIVANTI DA	
	Foglio	Particella	Sub	Porz	Qualità Classe	Superficie(m²)	Deduz	Reddito			
						ha are ca		Dominicale	Agrario		
1	14	470		-	ENTE URBANO	36 84				FRAZIONAMENTO del 06/12/2002 protocollo n. 309556 in atti dal 06/12/2002 (n. 12354.1/2002)	
Notifica						Partita	1				

Sono stati inoltre variati i seguenti immobili:

- foglio 14 particella 355 - foglio 14 particella 471



Direzione Provinciale di Padova
Ufficio Provinciale - Territorio
Servizi Catastali

Visura storica per immobile

Situazione degli atti informatizzati dall'impianto meccanografico al 04/05/2018

Data: 04/05/2018 - Ora: 11.03.06

Segue

Visura n.: T96321 Pag: 2

Situazione dell'immobile che ha originato il precedente dal 06/12/2002

Situazione dell'immobile che ha originato la precedente del 06/12/2002										
N.	DATI IDENTIFICATIVI			DATI CLASSAMENTO						DATI DERIVANTI DA
	Foglio	Particella	Sub	Porz	Qualità Classe	Superficie(m²)	Deduz	Reddito		
						ha are ca		Dominicale	Agrario	
1	14	355		-	ENTE URBANO	65 84				Tabella di variazione del 06/12/2002 protocollo n. 309556 in atti dal 06/12/2002 (n. 12354.1/2002)
Notifica						Partita	1			
Annotazioni			variato graficamente 355							

Area di enti urbani e promiscui dal 21/10/2002

Area di enti urbani e promiscui dal 21/10/2002										
N.	DATI IDENTIFICATIVI			DATI CLASSAMENTO						DATI DERIVANTI DA
	Foglio	Particella	Sub	Porz	Qualità Classe	Superficie(m²)	Deduz	Reddito		
						ha are ca		Dominicale	Agrario	
1	14	355		-	ENTE URBANO	65 84				TIPO MAPPALE del 21/01/1997 protocollo n. 294686 in atti dal 21/10/2002 T. M. PROT. 3068/218/21.01.97 (n. 218.1/1997)
Notifica						Partita	1			
Annotazioni				variato con i mapp. 20, 140, 243						

Sono stati inoltre variati i seguenti immobili:

- foglio 14 particella 20 - foglio 14 particella 140 - foglio 14 particella 243

Area di enti urbani e promiscui dal 02/03/1998

Area di enti urbani e promissari - dal 02/03/1998										
N.	DATI IDENTIFICATIVI			DATI CLASSAMENTO						DATI DERIVANTI DA
	Foglio	Particella	Sub	Porz	Qualità Classe	Superficie(m²)	Deduz	Reddito		
						ha are ca		Dominicale	Agrario	
I	14	355		-	ENTE URBANO	31 57				TIPO MAPPALE del 02/03/1998 in atti dal 28/08/1998 (n. 7507.512/1985)
Notifica						Partita	1			

Sono stati inoltre variati i seguenti immobili:

- foglio 14 particella 20 - foglio 14 particella 243



Direzione Provinciale di Padova
Ufficio Provinciale - Territorio
Servizi Catastali

Visura storica per immobile

Situazione degli atti informatizzati dall'impianto meccanografico al 04/05/2018

Data: 04/05/2018 - Ora: 11.03.06

Fine

Visura n.: T96321 Pag: 3

Per ulteriori variazioni richiedere le visure storiche dei seguenti immobili variati o soppressi, originari del precedente:

- foglio 14 particella 20
- foglio 14 particella 243

Unità immobiliari n. 1

Tributi erariali: Euro 0,90

Visura telematica

* Codice Fiscale Validato in Anagrafe Tributaria

Visura storica per immobile

Situazione degli atti informatizzati dall'impianto meccanografico al 04/05/2018

Data: 04/05/2018 - Ora: 11.03.29

Segue

Visura n.: T96633 Pag: 1

Dati della richiesta	Comune di VIGODARZERE (Codice: L892)
Catasto Terreni	Provincia di PADOVA Foglio: 14 Particella: 1651

Area di enti urbani e promiscui dal 20/12/2017

N.	DATI IDENTIFICATIVI			DATI CLASSAMENTO						DATI DERIVANTI DA	
	Foglio	Particella	Sub	Porz	Qualità Classe	Superficie(m²)	Deduz	Reddito			
						ha are ca		Dominicale	Agrario		
1	14	1651		-	ENTE URBANO	00 74				FRAZIONAMENTO del 20/12/2017 protocollo n. PD0194355 in atti dal 20/12/2017 presentato il 20/12/2017 (n. 194355.1/2017)	
Notifica						Partita	1				

Nella variazione sono stati soppressi i seguenti immobili:

- foglio 14 particella 1588 - foglio 14 particella 1597

Sono stati inoltre variati i seguenti immobili:

- foglio 14 particella 1642 - foglio 14 particella 1643 - foglio 14 particella 1644 - foglio 14 particella 1645 - foglio 14 particella 1646 - foglio 14 particella 1647 - foglio 14 particella 1648 - foglio 14 particella 471 - foglio 14 particella 1649 - foglio 14 particella 549 - foglio 14 particella 1650 - foglio 14 particella 1652

Situazione dell'immobile che ha originato il precedente dal 22/11/2010

N.	DATI IDENTIFICATIVI			DATI CLASSAMENTO						DATI DERIVANTI DA	
	Foglio	Particella	Sub	Porz	Qualità Classe	Superficie(m²)	Deduz	Reddito			
						ha are ca		Dominicale	Agrario		
1	14	549		-	ENTE URBANO	55 36				FRAZIONAMENTO del 22/11/2010 protocollo n. PD0323757 in atti dal 22/11/2010 presentato il 08/11/2010 (n. 323757.1/2010)	
Notifica						Partita	1				
Annotazioni				di immobile: comprende il fg. 14 n. 355							

Nella variazione sono stati soppressi i seguenti immobili:

- foglio 14 particella 21 - foglio 14 particella 108 - foglio 14 particella 306 - foglio 14 particella 1553 - foglio 14 particella 1557 - foglio 14 particella 1556

Sono stati inoltre variati i seguenti immobili:

- foglio 14 particella 1583 - foglio 14 particella 1584 - foglio 14 particella 1585 - foglio 14 particella 1586 - foglio 14 particella 1587 - foglio 14 particella 471 - foglio 14 particella 1588 - foglio 14 particella 1589 - foglio 14 particella 1590 - foglio 14 particella 1591 - foglio 14 particella 577 - foglio 14 particella 1592 - foglio 14 particella 147 - foglio 14 particella 1593 - foglio 14 particella 352 - foglio 14 particella 1594 - foglio 14 particella 1595 - foglio 14 particella 1596 - foglio 14 particella 1597 - foglio 14 particella 1598 - foglio 14 particella 1599 - foglio 14 particella 1600 - foglio 14 particella 1601 - foglio 14 particella 1602

Area di enti urbani e promiscui dal 12/02/2009

Area di enti urbani e promiscui dal 12/02/2009										
N.	DATI IDENTIFICATIVI			DATI CLASSAMENTO						DATI DERIVANTI DA
	Foglio	Particella	Sub	Porz	Qualità Classe	Superficie(m²)	Deduz	Reddito		
						ha are ca		Dominicale	Agrario	
1	14	549		-	ENTE URBANO	56 34				Tipo mappale del 12/02/2009 protocollo n. PD0045399 in atti dal 12/02/2009 (n. 45399.2/2009)
Notifica						Partita	1			
Annotazioni				comprende il fg. 14 n. 355						

Nella variazione sono stati soppressi i seguenti immobili:

- foglio 14 particella 355

Area di enti urbani e promiscui dal 12/02/2009

Area di enti urbani e promiscui dal 12/02/2009										
N.	DATI IDENTIFICATIVI			DATI CLASSAMENTO						DATI DERIVANTI DA
	Foglio	Particella	Sub	Porz	Qualità Classe	Superficie(m²)	Deduz	Reddito		
						ha are ca		Dominicale	Agrario	
1	14	549		-	ENTE URBANO	36 84				Tipo mappale del 12/02/2009 protocollo n. PD0045399 in atti dal 12/02/2009 (n. 45399.1/2009)
Notifica						Partita	1			

Nella variazione sono stati soppressi i seguenti immobili:

- foglio 14 particella 470

Situazione dell'immobile che ha originato il precedente dal 06/12/2002

Situazione dell'immobile che ha originato il precedente dal 06/12/2002										
N.	DATI IDENTIFICATIVI			DATI CLASSAMENTO						DATI DERIVANTI DA
	Foglio	Particella	Sub	Porz	Qualità Classe	Superficie(m²)	Deduz	Reddito		
						ha are ca		Dominicale	Agrario	
1	14	470		-	ENTE URBANO	36 84				FRAZIONAMENTO del 06/12/2002 protocollo n. 30955 in atti dal 06/12/2002 (n. 12354.1/2002)
Notifica						Partita	1			

Sono stati inoltre variati i seguenti immobili:

- foglio 14 particella 355 - foglio 14 particella 471

Visura storica per immobile

Situazione degli atti informatizzati dall'impianto meccanografico al 04/05/2018

Data: 04/05/2018 - Ora: 11.03.29

Segue

Visura n.: T96633 Pag: 2

Situazione dell'immobile che ha originato il precedente dal 06/12/2002

N.	DATI IDENTIFICATIVI			DATI CLASSAMENTO						DATI DERIVANTI DA	
	Foglio	Particella	Sub	Porz	Qualità Classe	Superficie(m²)	Deduz	Reddito			
						ha are ca		Dominicale	Agrario		
1	14	355		-	ENTE URBANO	65 84				Tabella di variazione del 06/12/2002 protocollo n. 309556 in atti dal 06/12/2002 (n. 12354.1/2002)	
Notifica						Partita	1				
Annotazioni				variato graficamente 355							

Area di enti urbani e promiscui dal 21/10/2002

N.	DATI IDENTIFICATIVI			DATI CLASSAMENTO						DATI DERIVANTI DA	
	Foglio	Particella	Sub	Porz	Qualità Classe	Superficie(m²)	Deduz	Reddito			
						ha are ca		Dominicale	Agrario		
1	14	355		-	ENTE URBANO	65 84				TIPO MAPPALE del 21/01/1997 protocollo n. 294686 in atti dal 21/10/2002 T. M. PROT. 3068/218/21.01.97 (n. 218.1/1997)	
Notifica						Partita	1				
Annotazioni				variato con i mapp. 20, 140, 243							

Sono stati inoltre variati i seguenti immobili:

- foglio 14 particella 20 - foglio 14 particella 140 - foglio 14 particella 243

Area di enti urbani e promiscui dal 02/03/1998

N.	DATI IDENTIFICATIVI			DATI CLASSAMENTO					DATI DERIVANTI DA	
	Foglio	Particella	Sub	Porz	Qualità Classe	Superficie(m²)	Deduz	Reddito		
						ha are ca		Dominicale	Agrario	
1	14	355		-	ENTE URBANO	31 57				TIPO MAPPALE del 02/03/1998 in atti dal 28/08/1998 (n. 7507.512/1985)
Notifica						Partita	1			

Sono stati inoltre variati i seguenti immobili:

- foglio 14 particella 20 - foglio 14 particella 243



Direzione Provinciale di Padova
Ufficio Provinciale - Territorio
Servizi Catastali

Visura storica per immobile

Situazione degli atti informatizzati dall'impianto meccanografico al 04/05/2018

Data: 04/05/2018 - Ora: 11.03.29

Fine

Visura n.: T96633 Pag: 3

Per ulteriori variazioni richiedere le visure storiche dei seguenti immobili variati o soppressi, originari del precedente:

- foglio 14 particella 20
- foglio 14 particella 243

Unità immobiliari n. 1

Tributi erariali: Euro 0,90

Visura telematica

* Codice Fiscale Validato in Anagrafe Tributaria



Direzione Provinciale di Padova
Ufficio Provinciale - Territorio
Servizi Catastali

Visura storica per immobile

Situazione degli atti informatizzati dall'impianto meccanografico al 04/05/2018

Data: 04/05/2018 - Ora: 11.03.58

Segue

Visura n.: T96967 Pag: 1

Dati della richiesta	Comune di VIGODARZERE (Codice: L892)
Catasto Terreni	Provincia di PADOVA Foglio: 14 Particella: 1652

Area di enti urbani e promiscui dal 20/12/2017

N.	DATI IDENTIFICATIVI			DATI CLASSAMENTO					DATI DERIVANTI DA	
	Foglio	Particella	Sub	Porz	Qualità Classe	Superficie(m²)	Deduz	Reddito		
						ha are ca		Dominicale	Agrario	
1	14	1652		-	ENTE URBANO	05 21				FRAZIONAMENTO del 20/12/2017 protocollo n. PD0194355 in atti dal 20/12/2017 presentato il 20/12/2017 (n. 194355.1/2017)
Notifica						Partita	1			

Nella variazione sono stati soppressi i seguenti immobili:

- foglio 14 particella 1588 - foglio 14 particella 1597

Sono stati inoltre variati i seguenti immobili:

- foglio 14 particella 1642 - foglio 14 particella 1643 - foglio 14 particella 1644 - foglio 14 particella 1645 - foglio 14 particella 1646 - foglio 14 particella 1647 - foglio 14 particella 1648 - foglio 14 particella 471 - foglio 14 particella 1649 - foglio 14 particella 549 - foglio 14 particella 1650 - foglio 14 particella 1651

Situazione dell'immobile che ha originato il precedente dal 22/11/2010

N.	DATI IDENTIFICATIVI			DATI CLASSAMENTO					DATI DERIVANTI DA	
	Foglio	Particella	Sub	Porz	Qualità Classe	Superficie(m²)	Deduz	Reddito		
						ha are ca		Dominicale	Agrario	
1	14	549		-	ENTE URBANO	55 36				FRAZIONAMENTO del 22/11/2010 protocollo n. PD0323757 in atti dal 22/11/2010 presentato il 08/11/2010 (n. 323757.1/2010)
Notifica						Partita	1			
Annotazioni				di immobile: comprende il fg. 14 n. 355						

Nella variazione sono stati soppressi i seguenti immobili:

- foglio 14 particella 21 - foglio 14 particella 108 - foglio 14 particella 306 - foglio 14 particella 1553 - foglio 14 particella 1557 - foglio 14 particella 1556

Sono stati inoltre variati i seguenti immobili:

- foglio 14 particella 1583 - foglio 14 particella 1584 - foglio 14 particella 1585 - foglio 14 particella 1586 - foglio 14 particella 1587 - foglio 14 particella 471 - foglio 14 particella 1588 - foglio 14 particella 1589 - foglio 14 particella 1590 - foglio 14 particella 1591 - foglio 14 particella 577 - foglio 14 particella 1592 - foglio 14 particella 147 - foglio 14 particella 1593 - foglio 14 particella 352 - foglio 14 particella 1594 - foglio 14 particella 1595 - foglio 14 particella 1596 - foglio 14 particella 1597 - foglio 14 particella 1598 - foglio 14 particella 1599 - foglio 14 particella 1600 - foglio 14 particella 1601 - foglio 14 particella 1602

Area di enti urbani e promiscui dal 12/02/2009

Area di enti urbani e promiscui dal 12/02/2009										
N.	DATI IDENTIFICATIVI			DATI CLASSAMENTO						DATI DERIVANTI DA
	Foglio	Particella	Sub	Porz	Qualità Classe	Superficie(m²)	Deduz	Reddito		
						ha are ca		Dominicale	Agrario	
1	14	549		-	ENTE URBANO	56 34				Tipo mappale del 12/02/2009 protocollo n. PD0045399 in atti dal 12/02/2009 (n. 45399.2/2009)
Notifica						Partita	1			
Annotazioni				comprende il fg. 14 n. 355						

Nella variazione sono stati soppressi i seguenti immobili:

- foglio 14 particella 355

Area di enti urbani e promiscui dal 12/02/2009

Area di enti urbani e promiscui dal 12/02/2009										
N.	DATI IDENTIFICATIVI			DATI CLASSAMENTO						DATI DERIVANTI DA
	Foglio	Particella	Sub	Porz	Qualità Classe	Superficie(m²)	Deduz	Reddito		
						ha are ca		Dominicale	Agrario	
1	14	549		-	ENTE URBANO	36 84				Tipo mappale del 12/02/2009 protocollo n. PD0045399 in atti dal 12/02/2009 (n. 45399.1/2009)
Notifica						Partita	1			

Nella variazione sono stati soppressi i seguenti immobili:

- foglio 14 particella 470

Situazione dell'immobile che ha originato il precedente dal 06/12/2002

Situazione dell'immobile che ha originato il precedente dal 06/12/2002										
N.	DATI IDENTIFICATIVI			DATI CLASSAMENTO						DATI DERIVANTI DA
	Foglio	Particella	Sub	Porz	Qualità Classe	Superficie(m²)	Deduz	Reddito		
						ha are ca		Dominicale	Agrario	
1	14	470		-	ENTE URBANO	36 84				FRAZIONAMENTO del 06/12/2002 protocollo n. 309556 in atti dal 06/12/2002 (n. 12354.1/2002)
Notifica						Partita	1			

Sono stati inoltre variati i seguenti immobili:

- foglio 14 particella 355 - foglio 14 particella 471

Visura storica per immobile

Situazione degli atti informatizzati dall'impianto meccanografico al 04/05/2018

Data: 04/05/2018 - Ora: 11.03.58

Segue

Visura n.: T96967 Pag: 2

Situazione dell'immobile che ha originato il precedente dal 06/12/2002

N.	DATI IDENTIFICATIVI			DATI CLASSAMENTO						DATI DERIVANTI DA	
	Foglio	Particella	Sub	Porz	Qualità Classe	Superficie(m²)	Deduz	Reddito		Tabella di variazione del 06/12/2002 protocollo n. 309556 in atti dal 06/12/2002 (n. 12354.1/2002)	
						ha are ca		Dominicale	Agrario		
1	14	355		-	ENTE URBANO	65 84					
Notifica						Partita	1				
Annotazioni			variato graficamente 355								

Area di enti urbani e promiscui dal 21/10/2002

N.	DATI IDENTIFICATIVI			DATI CLASSAMENTO					DATI DERIVANTI DA	
	Foglio	Particella	Sub	Porz	Qualità Classe	Superficie(m²)	Deduz	Reddito		
						ha are ca		Dominicale	Agrario	
1	14	355		-	ENTE URBANO	65 84				TIPO MAPPALE del 21/01/1997 protocollo n. 294686 in atti dal 21/10/2002 T. M. PROT. 3068/218/21.01.97 (n. 218.1/1997)
Notifica						Partita	1			
Annotazioni			variato con i mapp. 20, 140, 243							

Sono stati inoltre variati i seguenti immobili:

- foglio 14 particella 20 - foglio 14 particella 140 - foglio 14 particella 243

Area di enti urbani e promiscui dal 02/03/1998

N.	DATI IDENTIFICATIVI			DATI CLASSAMENTO						DATI DERIVANTI DA	
	Foglio	Particella	Sub	Porz	Qualità Classe	Superficie(m²)	Deduz	Reddito			
						ha are ca		Dominicale	Agrario		
1	14	355		-	ENTE URBANO	31 57				TIPO MAPPALE del 02/03/1998 in atti dal 28/08/1998 (n. 7507.512/1985)	
Notifica						Partita	1				

Sono stati inoltre variati i seguenti immobili:

- foglio 14 particella 20 - foglio 14 particella 243



Direzione Provinciale di Padova
Ufficio Provinciale - Territorio
Servizi Catastali

Visura storica per immobile

Situazione degli atti informatizzati dall'impianto meccanografico al 04/05/2018

Data: 04/05/2018 - Ora: 11.03.59

Fine

Visura n.: T96967 Pag: 3

Per ulteriori variazioni richiedere le visure storiche dei seguenti immobili variati o soppressi, originari del precedente:

- foglio 14 particella 20
- foglio 14 particella 243

Unità immobiliari n. 1

Tributi erariali: Euro 0,90

Visura telematica

* Codice Fiscale Validato in Anagrafe Tributaria



Direzione Provinciale di Padova
Ufficio Provinciale - Territorio
Servizi Catastali

Visura storica per immobile

Situazione degli atti informatizzati dall'impianto meccanografico al 09/05/2018

Data: 09/05/2018 - Ora: 16.31.12

Segue

Visura n.: T238552 Pag: 1

Dati della richiesta	Comune di VIGODARZERE (Codice: L892)
Catasto Terreni	Provincia di PADOVA Foglio: 15 Particella: 730

Accessorio comune ad ente rurale ed urbano dal 12/10/2010

N.	DATI IDENTIFICATIVI			DATI CLASSAMENTO						DATI DERIVANTI DA
	Foglio	Particella	Sub	Porz	Qualità Classe	Superficie(m²)	Deduz	Reddito		
						ha are ca		Dominicale	Agrario	
I	15	730		-	ACCESSORIO	01 46				VARIAZIONE D'UFFICIO del 12/10/2010 protocollo n. PD0291070 in atti dal 12/10/2010 ALLINEAMENTO CARTOGRAFICO E CENSUARIO - BONIFICA INCOERENZE (n. 23771.1/2010)
Notifica						Partita	2			

Area di enti urbani e promiscui dal 11/10/2010

N.	DATI IDENTIFICATIVI			DATI CLASSAMENTO					DATI DERIVANTI DA	
	Foglio	Particella	Sub	Porz	Qualità Classe	Superficie(m²)	Deduz	Reddito		
						ha are ca		Dominicale	Agrario	
1	15	730		-	ENTE URBANO	01 46				FRAZIONAMENTO del 11/10/2010 protocollo n. PD0267270 in atti dal 11/10/2010 presentato il 27/09/2010 (n. 267270.1/2010)
Notifica						Partita	1			

Nella variazione sono stati soppressi i seguenti immobili:

- foglio 15 particella 605 - foglio 15 particella 604 - foglio 15 particella 603 - foglio 15 particella 329

Sono stati inoltre variati i seguenti immobili:

- foglio 15 particella 671 - foglio 15 particella 731 - foglio 15 particella 732 - foglio 15 particella 733 - foglio 15 particella 734 - foglio 15 particella 608 - foglio 15 particella 735 - foglio 15 particella 317 - foglio 15 particella 736 - foglio 15 particella 607 - foglio 15 particella 737 - foglio 15 particella 738 - foglio 15 particella 739 - foglio 15 particella 740 - foglio 15 particella 741

L'intestazione alla data della richiesta deriva dai seguenti atti:

Visura storica per immobile

Situazione degli atti informatizzati dall'impianto meccanografico al 09/05/2018

Data: 09/05/2018 - Ora: 16.31.12

Segue

Visura n.: T238552 Pag: 2

Situazione dell'immobile che ha originato il precedente dal 12/02/2009

N.	DATI IDENTIFICATIVI			DATI CLASSAMENTO					DATI DERIVANTI DA	
	Foglio	Particella	Sub	Porz	Qualità Classe	Superficie(m²)	Deduz	Reddito		
						ha are ca		Dominicale	Agrario	
1	15	671		-	ENTE URBANO	55 83				Tipo mappale del 12/02/2009 protocollo n. PD0045385 in atti dal 12/02/2009 (n. 45385.2/2009)
Notifica						Partita	1			
Annotazioni				comprende il fg. 15 n. 5						

Nella variazione sono stati soppressi i seguenti immobili:

- foglio 15 particella 5

Area di enti urbani e promiscui dal 12/02/2009

N.	DATI IDENTIFICATIVI			DATI CLASSAMENTO					DATI DERIVANTI DA	
	Foglio	Particella	Sub	Porz	Qualità Classe	Superficie(m²)	Deduz	Reddito		
						ha are ca		Dominicale	Agrario	
1	15	671		-	ENTE URBANO	28 40				Tipo mappale del 12/02/2009 protocollo n. PD0045385 in atti dal 12/02/2009 (n. 45385.1/2009)
Notifica						Partita	1			

Nella variazione sono stati soppressi i seguenti immobili:

- foglio 15 particella 606

L'intestazione alla data della richiesta deriva dai seguenti atti:

Situazione dell'immobile che ha originato il precedente dal 24/05/2004

N.	DATI IDENTIFICATIVI			DATI CLASSAMENTO						DATI DERIVANTI DA	
	Foglio	Particella	Sub	Porz	Qualità Classe	Superficie(m²)	Deduz	Reddito			
						ha are ca		Dominicale	Agrario		
1	15	606		-	SEMIN 3 ARBOR	28 40	A17; A3	Euro 19,03	Euro 13,93	FRAZIONAMENTO del 24/05/2004 protocollo n. PD0107354 in atti dal 24/05/2004 (n. 107354.1/2004)	
Notifica						Partita					

Nella variazione sono stati soppressi i seguenti immobili:

- foglio 15 particella 126

Sono stati inoltre variati i seguenti immobili:

- foglio 15 particella 603 - foglio 15 particella 604 - foglio 15 particella 605 - foglio 15 particella 317 - foglio 15 particella 607 - foglio 15 particella 608 - foglio 15 particella 335 - foglio 15 particella 609

Segue

L'intestazione alla data della richiesta deriva dai seguenti atti:

Situazione degli intestati dal 21/01/2003

N.	DATI ANAGRAFICI	CODICE FISCALE	DIRITTI E ONERI REALI
1			(1) Proprieta' per 1/1 bene personale fino al 12/02/2009
DATI DERIVANTI DA		ISTRUMENTO (ATTO PUBBLICO) del 22/07/2004 protocollo n. PD0202854 Trascrizione in atti dal 07/09/2004 Repertorio n.: 79533 Rogante: CORRADI CESARE Sede: PIAZZOLA SUL BRENTA Registrazione: Sede: DIVISIONE (n. 21785.4/2004)	

Situazione degli intestati dal 01/07/1988

N.	DATI ANAGRAFICI	CODICE FISCALE	DIRITTI E ONERI REALI
1			(1) Proprieta' per 16/24 fino al 22/07/2004
2			(1) Proprieta' per 2/24 fino al 22/07/2004
3			(1) Proprieta' per 2/24 fino al 22/07/2004
4			(1) Proprieta' per 2/24 fino al 22/07/2004
5			(1) Proprieta' per 1/24 fino al 22/07/2004
6			(1) Proprieta' per 1/24 fino al 22/07/2004
DATI DERIVANTI DA		FRAZIONAMENTO del 24/05/2004 protocollo n. PD0107354 in atti dal 24/05/2004 Registrazione: (n. 107354.1/2004)	

Situazione dell'immobile che ha originato il precedente dal 30/06/2003

N.	DATI IDENTIFICATIVI	DATI CLASSAMENTO						DATI DERIVANTI DA	
	Foglio	Particella	Sub	Porz	Qualità Classe	Superficie(m²) ha are ca	Deduz	Reddito Dominicale Agrario	
1	15	126		-	SEMIN 3 ARBOR	1 09 16	A17; A3	Euro 73,16 Euro 53,56	Tipo mappale del 30/06/2003 protocollo n. 186452 in atti dal 30/06/2003 (n. 12657.1/2003)
Notifica				Partita					

Sono stati inoltre variati i seguenti immobili:

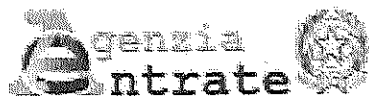
- foglio 15 particella 594 - foglio 15 particella 317

Situazione dell'Immobile dal 07/04/1988

N.	DATI IDENTIFICATIVI	DATI CLASSAMENTO						DATI DERIVANTI DA	
	Foglio	Particella	Sub	Porz	Qualità Classe	Superficie(m²) ha are ca	Deduz	Reddito Dominicale Agrario	
1	15	126		-	SEMIN 3 ARBOR	1 12 57	A17; A3	Euro 75,45 L. 146.088 Euro 55,23 L. 106.942	FRAZIONAMENTO del 07/04/1988 in atti dal 11/04/1996 (n. 877.1/1988)
Notifica				Partita		7690			

Sono stati inoltre variati i seguenti immobili:

- foglio 15 particella 335 - foglio 15 particella 336



Direzione Provinciale di Padova
Ufficio Provinciale - Territorio
Servizi Catastali

Visura storica per immobile

Situazione degli atti informatizzati dall'impianto meccanografico al 09/05/2018

Data: 09/05/2018 - Ora: 16.31.12

Segue

Visura n.: T238552 Pag: 3

Situazione dell'Immobile dal 05/05/1989

N.	DATI IDENTIFICATIVI			DATI CLASSAMENTO							DATI DERIVANTI DA	
	Foglio	Particella	Sub	Porz	Qualità Classe	Superficie(m²)			Deduz	Reddito		
						ha are ca				Dominicale	Agrario	
1	15	126		-	SEMIN 3 ARBOR	1	14	27	A17; A3	L. 148.294	L. 108.557	FRAZIONAMENTO in atti dal 05/05/1989 (n. 331787)
Notifica						Partita		3246				

Sono stati inoltre variati i seguenti immobili:

- foglio 15 particella 317 - foglio 15 particella 318

Situazione dell'Immobile dall'impianto meccanografico

Situazione dell'immobile all'impianto meccanografico											
N.	DATI IDENTIFICATIVI			DATI CLASSAMENTO						DATI DERIVANTI DA	
	Foglio	Particella	Sub	Porz	Qualità Classe	Superficie(m²)		Deduz	Reddito		
						ha are ca			Dominicale	Agrario	
1	15	126		-	SEMIN 3 ARBOR	1	33 57	A17; A3	L. 173.340	L. 126.892	Impianto meccanografico del 01/10/1970
Notifica						Partita		3246			

L'intestazione alla data della richiesta deriva dai seguenti atti:

N.	DATI ANAGRAFICI	CODICE FISCALE	DIRITTI E ONERI REALI
1	[REDACTED]	[REDACTED]	(1) Proprieta` per 16/24 fino al 24/05/2004
2	[REDACTED]	[REDACTED]	(1) Proprieta` per 2/24 fino al 24/05/2004
3	[REDACTED]	[REDACTED]	(1) Proprieta` per 2/24 fino al 24/05/2004
4	[REDACTED]	[REDACTED]	(1) Proprieta` per 2/24 fino al 24/05/2004
5	[REDACTED]	[REDACTED]	(1) Proprieta` per 1/24 fino al 24/05/2004
6	[REDACTED]	[REDACTED]	(1) Proprieta` per 1/24 fino al 24/05/2004
DATI DERIVANTI DA		DENUNZIA (NEI PASSAGGI PER CAUSA DI MORTE) del 21/01/2003 protocollo n. 00239258 in atti dal 06/11/2003 Registrazione: UR Sede: PADOVA Volume: 5 n: 773 del 17/07/2003 SUCCESSIONE FIORANZATO REMIGIO (n. 15775.1/2003)	

N.	DATI ANAGRAFICI	CODICE FISCALE	DIRITTI E ONERI REALI
1	[REDACTED]	[REDACTED]	(1) Proprieta` per 1000/1000 fino al 21/01/2003
DATI DERIVANTI DA		ISTRUMENTO (ATTO PUBBLICO) del 01/07/1988 Voltura in atti dal 05/05/1989 Repertorio n.: 15534 Rogante: G ROLLO Sede: PADOVA Registrazione: UR Sede: PADOVA n: 5880 del 15/07/1988 (n. 849488)	



Direzione Provinciale di Padova
Ufficio Provinciale - Territorio
Servizi Catastali

Visura storica per immobile

Situazione degli atti informatizzati dall'impianto meccanografico al 09/05/2018

Data: 09/05/2018 - Ora: 16.31.12 Fine

Visura n.: T238552 Pag: 4

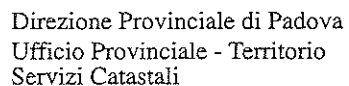
N.	DATI ANAGRAFICI	CODICE FISCALE	DIRITTI E ONERI REALI
1	[REDACTED]	[REDACTED]	Comproprietario fino al 01/07/1988
2	[REDACTED]	[REDACTED]	Comproprietario fino al 01/07/1988
DATI DERIVANTI DA		Impianto meccanografico del 01/10/1970	

Unità immobiliari n. 1

Tributi erariali: Euro 0,90

Visura telematica

* Codice Fiscale Validato in Anagrafe Tributaria



Situazione degli atti informatizzati dall'impianto meccanografico al 09/05/2018

Segue

Visura n.: T239092 Pag: 1

Accessorio comune ad ente rurale ed urbano dal 20/12/2017

Nella variazione sono stati soppressi i seguenti immobili:

- foglio 14 particella 1588 - foglio 14 particella 1597

Sono stati inoltre variati i seguenti immobili:

- foglio 14 particella 1642 - foglio 14 particella 1643 - foglio 14 particella 1645 - foglio 14 particella 1646 - foglio 14 particella 1647 - foglio 14 particella 1648 - foglio 14 particella 471 - foglio 14 particella 1649 - foglio 14 particella 549 - foglio 14 particella 1650 - foglio 14 particella 1651 - foglio 14 particella 1652

Situazione dell'immobile che ha originato il precedente dal 19/01/2012

N.	DATI IDENTIFICATIVI			DATI CLASSAMENTO						DATI DERIVANTI DA	
	Foglio	Particella	Sub	Porz	Qualità Classe	Superficie(m²)	Deduz	Reddito			
						ha are ca		Dominicale	Agrario		
1	14	1597		-	ACCESSORIO	00 98				VARIAZIONE D'UFFICIO del 19/01/2012 protocollo n. PD0015525 in atti dal 19/01/2012 ALLINEAMENTO CENSUARIO CARTOGRAFICO - BONIFICA INCOERENZE (n. 1076.1/2012)	
Notifica						Partita	2				
Annotazioni				di stadio: bonifica incoerenze enti urbani							



Direzione Provinciale di Padova
Ufficio Provinciale - Territorio
Servizi Catastali

Visura storica per immobile

Situazione degli atti informatizzati dall'impianto meccanografico al 09/05/2018

Data: 09/05/2018 - Ora: 16.32.02

Segue

Visura n.: T239092 Pag: 2

Area di enti urbani e promiscui dal 22/11/2010

Area di enti urbani e promiscui dal 22/11/2010										
N.	DATI IDENTIFICATIVI			DATI CLASSAMENTO						DATI DERIVANTI DA
	Foglio	Particella	Sub	Porz	Qualità Classe	Superficie(m²)	Deduz	Reddito		
						ha are ca		Dominicale	Agrario	
1	14	1597		-	ENTE URBANO	00 98				FRAZIONAMENTO del 22/11/2010 protocollo n. PD0323757 in atti dal 22/11/2010 presentato il 08/11/2010 (n. 323757.1/2010)
Notifica						Partita	1			

Nella variazione sono stati soppressi i seguenti immobili:

- foglio 14 particella 21 - foglio 14 particella 108 - foglio 14 particella 306 - foglio 14 particella 1557 - foglio 14 particella 1556 - foglio 14 particella 1553

Sono stati inoltre variati i seguenti immobili:

- foglio 14 particella 1583 - foglio 14 particella 1584 - foglio 14 particella 1585 - foglio 14 particella 1586 - foglio 14 particella 1587 - foglio 14 particella 471 - foglio 14 particella 1588 - foglio 14 particella 1589 - foglio 14 particella 1590 - foglio 14 particella 1591 - foglio 14 particella 577 - foglio 14 particella 1592 - foglio 14 particella 147 - foglio 14 particella 1593 - foglio 14 particella 1594 - foglio 14 particella 1595 - foglio 14 particella 1596 - foglio 14 particella 549 - foglio 14 particella 1598 - foglio 14 particella 1599 - foglio 14 particella 1600 - foglio 14 particella 1601 - foglio 14 particella 1602 - foglio 14 particella 352

Situazione dell'immobile che ha originato il precedente dal 12/02/2009

Situazione dell'immobile che ha originato il precedente dat 12/02/2009										
N.	DATI IDENTIFICATIVI				DATI CLASSAMENTO				DATI DERIVANTI DA	
	Foglio	Particella	Sub	Porz	Qualità Classe	Superficie(m²)	Deduz	Reddito		
						ha are ca		Dominicale	Agrario	
1	14	549		-	ENTE URBANO	56 34				Tipo mappale del 12/02/2009 protocollo n. PD0045399 in atti dal 12/02/2009 (n. 45399.2/2009)
Notifica						Partita		1		
Annotazioni				comprende il fg. 14 n. 355						

Nella variazione sono stati soppressi i seguenti immobili:

- foglio 14 particella 355

Area di enti urbani e promiscui dal 12/02/2009

Area di enti urbani e promiscui - dal 12/02/2009										
N.	DATI IDENTIFICATIVI			DATI CLASSAMENTO						DATI DERIVANTI DA
	Foglio	Particella	Sub	Porz	Qualità Classe	Superficie(m²)	Deduz	Reddito		
						ha are ca		Dominicale	Agrario	
1	14	549		-	ENTE URBANO	36 84				Tipo mappale del 12/02/2009 protocollo n. PD0045399 in atti dal 12/02/2009 (n. 45399.1/2009)
Notifica						Partita	1			

Nella variazione sono stati soppressi i seguenti immobili:

- foglio 14 particella 470

Segue

Situazione dell'immobile che ha originato il precedente dal 06/12/2002

N.	DATI IDENTIFICATIVI			DATI CLASSAMENTO						DATI DERIVANTI DA
	Foglio	Particella	Sub	Porz	Qualità Classe	Superficie(m²)	Deduz	Reddito		
						ha are ca		Dominicale	Agrario	
1	14	470		-	ENTE URBANO	36 84				FRAZIONAMENTO del 06/12/2002 protocollo n. 309556 in atti dal 06/12/2002 (n. 12354.1/2002)
Notifica						Partita	1			

Sono stati inoltre variati i seguenti immobili:

- foglio 14 particella 355 - foglio 14 particella 471

Situazione dell'immobile che ha originato il precedente dal 06/12/2002

N.	DATI IDENTIFICATIVI			DATI CLASSAMENTO					DATI DERIVANTI DA	
	Foglio	Particella	Sub	Porz	Qualità Classe	Superficie(m²)	Deduz	Reddito		
						ha are ca		Dominicale	Agrario	
1	14	355		-	ENTE URBANO	65 84				Tabella di variazione del 06/12/2002 protocollo n. 309556 in atti dal 06/12/2002 (n. 12354.1/2002)
Notifica						Partita	1			
Annotazioni			variato graficamente 355							

Area di enti urbani e promiscui dal 21/10/2002

N.	DATI IDENTIFICATIVI			DATI CLASSAMENTO					DATI DERIVANTI DA	
	Foglio	Particella	Sub	Porz	Qualità Classe	Superficie(m²)	Deduz	Reddito		
						ha are ca		Dominicale	Agrario	
1	14	355		-	ENTE URBANO	65 84				TIPO MAPPALE del 21/01/1997 protocollo n. 294686 in atti dal 21/10/2002 T. M. PROT. 3068/218/21.01.97 (n. 218.1/1997)
Notifica						Partita	1			
Annotazioni				variato con i mapp. 20, 140, 243						

Sono stati inoltre variati i seguenti immobili:

- foglio 14 particella 20 - foglio 14 particella 140 - foglio 14 particella 243

Area di enti urbani e promiscui dal 02/03/1998

N.	DATI IDENTIFICATIVI			DATI CLASSAMENTO						DATI DERIVANTI DA
	Foglio	Particella	Sub	Porz	Qualità Classe	Superficie(m²)	Deduz	Reddito		
						ha are ca		Dominicale	Agrario	
1	14	355		-	ENTE URBANO	31 57				TIPO MAPPALE del 02/03/1998 in atti dal 28/08/1998 (n. 7507.512/1985)



Direzione Provinciale di Padova
Ufficio Provinciale - Territorio
Servizi Catastali

Visura storica per immobile

Situazione degli atti informatizzati dall'impianto meccanografico al 09/05/2018

Data: 09/05/2018 - Ora: 16.32.03

Fine

Visura n.: T239092 Pag: 3

Notifica		Partita	1		
----------	--	---------	---	--	--

Sono stati inoltre variati i seguenti immobili:

- foglio 14 particella 20 - foglio 14 particella 243

Per ulteriori variazioni richiedere le visure storiche dei seguenti immobili variati o soppressi, originari del precedente:

- foglio 14 particella 20

- foglio 14 particella 243

Unità immobiliari n. 1

Tributi erariali: Euro 0,90

Visura telematica

* Codice Fiscale Validato in Anagrafe Tributaria

Visura storica per immobile

Situazione degli atti informatizzati dall'impianto meccanografico al 09/05/2018

Data: 09/05/2018 - Ora: 16.32.35

Segue

Visura n.: T239451 Pag: 1

Dati della richiesta	Comune di VIGODARZERE (Codice: L892)
Catasto Terreni	Provincia di PADOVA Foglio: 14 Particella: 1645

Accessorio comune ad ente rurale ed urbano dal 20/12/2017

N.	DATI IDENTIFICATIVI			DATI CLASSAMENTO						DATI DERIVANTI DA
	Foglio	Particella	Sub	Porz	Qualità Classe	Superficie(m²)	Deduz	Reddito		
						ha are ca		Dominicale	Agrario	
1	14	1645		-	ACCESSORIO	00 28				FRAZIONAMENTO del 20/12/2017 protocollo n. PD0194355 in atti dal 20/12/2017 presentato il 20/12/2017 (n. 194355.1/2017)
Notifica						Partita	2			

Nella variazione sono stati soppressi i seguenti immobili:

- foglio 14 particella 1588 - foglio 14 particella 1597

Sono stati inoltre variati i seguenti immobili:

- foglio 14 particella 1642 - foglio 14 particella 1643 - foglio 14 particella 1644 - foglio 14 particella 1646 - foglio 14 particella 1647 - foglio 14 particella 1648 - foglio 14 particella 471 - foglio 14 particella 1649 - foglio 14 particella 549 - foglio 14 particella 1650 - foglio 14 particella 1651 - foglio 14 particella 1652

Situazione dell'immobile che ha originato il precedente dal 19/01/2012

N.	DATI IDENTIFICATIVI			DATI CLASSAMENTO						DATI DERIVANTI DA	
	Foglio	Particella	Sub	Porz	Qualità Classe	Superficie(m²)	Deduz	Reddito			
						ha are ca		Dominicale	Agrario		
1	14	1597		-	ACCESSORIO	00 98					VARIAZIONE D'UFFICIO del 19/01/2012 protocollo n. PD0015525 in atti dal 19/01/2012 ALLINEAMENTO CENSUARIO CARTOGRAFICO - BONIFICA INCOERENZE (n. 1076.1/2012)
Notifica						Partita	2				
Annotazioni				di stadio: bonifica incoerenze enti urbani							



Direzione Provinciale di Padova
Ufficio Provinciale - Territorio
Servizi Catastali

Visura storica per immobile

Situazione degli atti informatizzati dall'impianto meccanografico al 09/05/2018

Data: 09/05/2018 - Ora: 16.32.35

Segue

Visura n.: T239451 Pag: 2

Area di enti urbani e promiscui dal 22/11/2010

N.	DATI IDENTIFICATIVI			DATI CLASSAMENTO						DATI DERIVANTI DA	
	Foglio	Particella	Sub	Porz	Qualità Classe	Superficie(m²)	Deduz	Reddito			
						ha are ca		Dominicale	Agrario		
1	14	1597		-	ENTE URBANO	00 98					FRAZIONAMENTO del 22/11/2010 protocollo n. PD0323757 in atti dal 22/11/2010 presentato il 08/11/2010 (n. 323757.1/2010)
Notifica						Partita	1				

Nella variazione sono stati soppressi i seguenti immobili:

- foglio 14 particella 21 - foglio 14 particella 108 - foglio 14 particella 306 - foglio 14 particella 1553 - foglio 14 particella 1557 - foglio 14 particella 1556

Sono stati inoltre variati i seguenti immobili:

- foglio 14 particella 1583 - foglio 14 particella 1584 - foglio 14 particella 1585 - foglio 14 particella 1586 - foglio 14 particella 1587 - foglio 14 particella 471 - foglio 14 particella 1588 - foglio 14 particella 1589 - foglio 14 particella 1590 - foglio 14 particella 1591 - foglio 14 particella 577 - foglio 14 particella 1592 - foglio 14 particella 147 - foglio 14 particella 1593 - foglio 14 particella 352 - foglio 14 particella 1594 - foglio 14 particella 1595 - foglio 14 particella 1596 - foglio 14 particella 549 - foglio 14 particella 1598 - foglio 14 particella 1599 - foglio 14 particella 1600 - foglio 14 particella 1601 - foglio 14 particella 1602

Situazione dell'immobile che ha originato il precedente dal 12/02/2009

N.	DATI IDENTIFICATIVI			DATI CLASSAMENTO						DATI DERIVANTI DA	
	Foglio	Particella	Sub	Porz	Qualità Classe	Superficie(m²)	Deduz	Reddito			
						ha are ca		Dominicale	Agrario		
1	14	549		-	ENTE URBANO	56 34					Tipo mappale del 12/02/2009 protocollo n. PD0045399 in atti dal 12/02/2009 (n. 45399.2/2009)
Notifica						Partita		1			
Annotazioni				comprende il fg. 14 n. 355							

Nella variazione sono stati soppressi i seguenti immobili:

- foglio 14 particella 355

Area di enti urbani e promiscui dal 12/02/2009

N.	DATI IDENTIFICATIVI			DATI CLASSAMENTO					DATI DERIVANTI DA	
	Foglio	Particella	Sub	Porz	Qualità Classe	Superficie(m²)	Deduz	Reddito		
						ha are ca		Dominicale	Agrario	
1	14	549		-	ENTE URBANO	36 84				Tipo mappale del 12/02/2009 protocollo n. PD0045399 in atti dal 12/02/2009 (n. 45399.1/2009)
Notifica						Partita	1			

Nella variazione sono stati soppressi i seguenti immobili:

- foglio 14 particella 470

Segue

Situazione dell'immobile che ha originato il precedente dal 06/12/2002

N.	DATI IDENTIFICATIVI			DATI CLASSAMENTO						DATI DERIVANTI DA	
	Foglio	Particella	Sub	Porz	Qualità Classe	Superficie(m²)	Deduz	Reddito			
						ha are ca		Dominicale	Agrario		
1	14	470		-	ENTE URBANO	36 84				FRAZIONAMENTO del 06/12/2002 protocollo n. 309556 in atti dal 06/12/2002 (n. 12354.1/2002)	
Notifica						Partita	1				

Sono stati inoltre variati i seguenti immobili:

- foglio 14 particella 355 - foglio 14 particella 471

Situazione dell'immobile che ha originato il precedente dal 06/12/2002

N.	DATI IDENTIFICATIVI			DATI CLASSAMENTO						DATI DERIVANTI DA	
	Foglio	Particella	Sub	Porz	Qualità Classe	Superficie(m²)	Deduz	Reddito			
						ha are ca		Dominicale	Agrario		
1	14	355		-	ENTE URBANO	65 84				Tabella di variazione del 06/12/2002 protocollo n. 309556 in atti dal 06/12/2002 (n. 12354.1/2002)	
Notifica						Partita	1				
Annotazioni				variato graficamente 355							

Area di enti urbani e promiscui dal 21/10/2002

N.	DATI IDENTIFICATIVI			DATI CLASSAMENTO						DATI DERIVANTI DA
	Foglio	Particella	Sub	Porz	Qualità Classe	Superficie(m²)	Deduz	Reddito		
						ha are ca		Dominicale	Agrario	
1	14	355		-	ENTE URBANO	65 84				TIPO MAPPALE del 21/01/1997 protocollo n. 294686 in atti dal 21/10/2002 T. M. PROT. 3068/218/21.01.97 (n. 218.1/1997)
Notifica						Partita		1		
Annotazioni				variato con i mapp. 20, 140, 243						

Sono stati inoltre variati i seguenti immobili:

- foglio 14 particella 20 - foglio 14 particella 140 - foglio 14 particella 243

Area di enti urbani e promiscui dal 02/03/1998

N.	DATI IDENTIFICATIVI			DATI CLASSAMENTO						DATI DERIVANTI DA
	Foglio	Particella	Sub	Porz	Qualità Classe	Superficie(m²)	Deduz	Reddito		
						ha are ca		Dominicale	Agrario	
1	14	355		-	ENTE URBANO	31 57				TIPO MAPPALE del 02/03/1998 in atti dal 28/08/1998 (n. 7507.512/1985)



Direzione Provinciale di Padova
Ufficio Provinciale - Territorio
Servizi Catastali

Visura storica per immobile

Situazione degli atti informatizzati dall'impianto meccanografico al 09/05/2018

Data: 09/05/2018 - Ora: 16.32.35 Fine

Visura n.: T239451 Pag: 3

Notifica		Partita	1		
----------	--	---------	---	--	--

Sono stati inoltre variati i seguenti immobili:

- foglio 14 particella 20 - foglio 14 particella 243

Per ulteriori variazioni richiedere le visure storiche dei seguenti immobili variati o soppressi, originari del precedente:

- foglio 14 particella 20
- foglio 14 particella 243

Unità immobiliari n. 1

Tributi erariali: Euro 0,90

Visura telematica

* Codice Fiscale Validato in Anagrafe Tributaria



Direzione Provinciale di Padova
Ufficio Provinciale - Territorio
Servizi Catastali

Visura storica per immobile

Situazione degli atti informatizzati dall'impianto meccanografico al 09/05/2018

Data: 09/05/2018 - Ora: 16.33.05

Segue

Visura n.: T239758 Pag: 1

Dati della richiesta	Comune di VIGODARZERE (Codice: L892)
Catasto Terreni	Provincia di PADOVA Foglio: 14 Particella: 1646

Accessorio comune ad ente rurale ed urbano dal 20/12/2017

N.	DATI IDENTIFICATIVI			DATI CLASSAMENTO						DATI DERIVANTI DA	
	Foglio	Particella	Sub	Porz	Qualità Classe	Superficie(m²)	Deduz	Reddito			
						ha are ca		Dominicale	Agrario		
1	14	1646		-	ACCESSORIO	00 25					FRAZIONAMENTO del 20/12/2017 protocollo n. PD0194355 in atti dal 20/12/2017 presentato il 20/12/2017 (n. 194355.1/2017)
Notifica						Partita	2				

Nella variazione sono stati soppressi i seguenti immobili:

- foglio 14 particella 1588 - foglio 14 particella 1597

Sono stati inoltre variati i seguenti immobili:

- foglio 14 particella 1642 - foglio 14 particella 1643 - foglio 14 particella 1644 - foglio 14 particella 1645 - foglio 14 particella 1647 - foglio 14 particella 1648 - foglio 14 particella 471 - foglio 14 particella 1649 - foglio 14 particella 549 - foglio 14 particella 1650 - foglio 14 particella 1651 - foglio 14 particella 1652

Situazione dell'immobile che ha originato il precedente dal 19/01/2012

N.	DATI IDENTIFICATIVI			DATI CLASSAMENTO						DATI DERIVANTI DA
	Foglio	Particella	Sub	Porz	Qualità Classe	Superficie(m²)	Deduz	Reddito		
						ha are ca		Dominicale	Agrario	
1	14	1597		-	ACCESSORIO	00 98				VARIAZIONE D'UFFICIO del 19/01/2012 protocollo n. PD0015525 in atti dal 19/01/2012 ALLINEAMENTO CENSUARIO CARTOGRAFICO - BONIFICA INCOERENZE (n. 1076.1/2012)
Notifica						Partita	2			
Annotazioni				di stadio: bonifica incoerenze enti urbani						



Direzione Provinciale di Padova
Ufficio Provinciale - Territorio
Servizi Catastali

Visura storica per immobile

Situazione degli atti informatizzati dall'impianto meccanografico al 09/05/2018

Data: 09/05/2018 - Ora: 16.33.05

Segue

Visura n.: T239758 Pag: 2

Area di enti urbani e promiscui dal 22/11/2010

N.	DATI IDENTIFICATIVI			DATI CLASSAMENTO						DATI DERIVANTI DA	
	Foglio	Particella	Sub	Porz	Qualità Classe	Superficie(m²)	Deduz	Reddito			
						ha are ca		Dominicale	Agrario		
I	14	1597		-	ENTE URBANO	00 98					FRAZIONAMENTO del 22/11/2010 protocollo n. PD0323757 in atti dal 22/11/2010 presentato il 08/11/2010 (n. 323757.1/2010)
Notifica						Partita	I				

Nella variazione sono stati soppressi i seguenti immobili:

- foglio 14 particella 21 - foglio 14 particella 108 - foglio 14 particella 306 - foglio 14 particella 1553 - foglio 14 particella 1557 - foglio 14 particella 1556

Sono stati inoltre variati i seguenti immobili:

- foglio 14 particella 1583 - foglio 14 particella 1584 - foglio 14 particella 1585 - foglio 14 particella 1586 - foglio 14 particella 1587 - foglio 14 particella 471 - foglio 14 particella 1588 - foglio 14 particella 1589 - foglio 14 particella 1590 - foglio 14 particella 1591 - foglio 14 particella 577 - foglio 14 particella 1592 - foglio 14 particella 147 - foglio 14 particella 1593 - foglio 14 particella 352 - foglio 14 particella 1594 - foglio 14 particella 1595 - foglio 14 particella 1596 - foglio 14 particella 549 - foglio 14 particella 1598 - foglio 14 particella 1599 - foglio 14 particella 1600 - foglio 14 particella 1601 - foglio 14 particella 1602

Situazione dell'immobile che ha originato il precedente dal 12/02/2009

N.	DATI IDENTIFICATIVI			DATI CLASSAMENTO						DATI DERIVANTI DA	
	Foglio	Particella	Sub	Porz	Qualità Classe	Superficie(m²)	Deduz	Reddito			
						ha are ca		Dominicale	Agrario		
1	14	549		-	ENTE URBANO	56 34					Tipo mappale del 12/02/2009 protocollo n. PD0045399 in atti dal 12/02/2009 (n. 45399.2/2009)
Notifica						Partita	1				
Annotazioni				comprende il fg. 14 n. 355							

Nella variazione sono stati soppressi i seguenti immobili:

- foglio 14 particella 355

Area di enti urbani e promiscui dal 12/02/2009

N.	DATI IDENTIFICATIVI			DATI CLASSAMENTO						DATI DERIVANTI DA	
	Foglio	Particella	Sub	Porz	Qualità Classe	Superficie(m²)	Deduz	Reddito			
						ha are ca		Dominicale	Agrario		
1	14	549		-	ENTE URBANO	36 84					Tipo mappale del 12/02/2009 protocollo n. PD0045399 in atti dal 12/02/2009 (n. 45399.1/2009)
Notifica						Partita	1				

Nella variazione sono stati soppressi i seguenti immobili:

- foglio 14 particella 470

Segue

Situazione dell'immobile che ha originato il precedente dal 06/12/2002

Situazione dell'immobile che ha originato il precedente dal 06/12/2002											
N.	DATI IDENTIFICATIVI			DATI CLASSAMENTO						DATI DERIVANTI DA	
	Foglio	Particella	Sub	Porz	Qualità Classe	Superficie(m²)	Deduz	Reddito			
						ha are ca		Dominicale	Agrario		
1	14	470		-	ENTE URBANO	36 84					
Notifica						Partita	1				

Sono stati inoltre variati i seguenti immobili:

- foglio 14 particella 355 - foglio 14 particella 471

Situazione dell'immobile che ha originato il precedente dal 06/12/2002

Situazione dell'immobile che ha originato il precedente dal 06/12/2002											
N.	DATI IDENTIFICATIVI			DATI CLASSAMENTO						DATI DERIVANTI DA	
	Foglio	Particella	Sub	Porz	Qualità Classe	Superficie(m²)	Deduz	Reddito			
						ha are ca		Dominicale	Agrario		
1	14	355		-	ENTE URBANO	65 84					Tabella di variazione del 06/12/2002 protocollo n. 309556 in atti dal 06/12/2002 (n. 12354.1/2002)
Notifica								Partita	1		
Annotazioni			variato graficamente 355								

Area di enti urbani e promiscui dal 21/10/2002

Area di enti urbani e promiscui dal 21/10/2002											
N.	DATI IDENTIFICATIVI			DATI CLASSAMENTO						DATI DERIVANTI DA	
	Foglio	Particella	Sub	Porz	Qualità Classe	Superficie(m²)	Deduz	Reddito			
						ha are ca		Dominicale	Agrario		
1	14	355		-	ENTE URBANO	65 84					TIPO MAPPALE del 21/01/1997 protocollo n. 294686 in atti dal 21/10/2002 T. M. PROT. 3068/218/21.01.97 (n. 218.1/1997)
Notifica						Partita	1				
Annotazioni				variato con i mapp. 20, 140, 243							

Sono stati inoltre variati i seguenti immobili:

- foglio 14 particella 20 - foglio 14 particella 140 - foglio 14 particella 243

Area di enti urbani e promiscui dal 02/03/1998

Area di enti urbani e promiscui dal 02/03/1998										
N.	DATI IDENTIFICATIVI			DATI CLASSAMENTO						DATI DERIVANTI DA
	Foglio	Particella	Sub	Porz	Qualità Classe	Superficie(m²)	Deduz	Reddito		
						ha are ca		Dominicale	Agrario	
1	14	355		-	ENTE URBANO	31 57				TIPO MAPPALE del 02/03/1998 in atti dal 28/08/1998 (n. 7507.512/1985)



Direzione Provinciale di Padova
Ufficio Provinciale - Territorio
Servizi Catastali

Visura storica per immobile

Situazione degli atti informatizzati dall'impianto meccanografico al 09/05/2018

Data: 09/05/2018 - Ora: 16.33.06

Fine

Visura n.: T239758 Pag: 3

Notifica		Partita	1		-
----------	--	---------	---	--	---

Sono stati inoltre variati i seguenti immobili:

- foglio 14 particella 20 - foglio 14 particella 243

Per ulteriori variazioni richiedere le visure storiche dei seguenti immobili variati o soppressi, originari del precedente:

- foglio 14 particella 20

- foglio 14 particella 243

Unità immobiliari n. 1

Tributi erariali: Euro 0,90

Visura telematica

* Codice Fiscale Validato in Anagrafe Tributaria



Direzione Provinciale di Padova
Ufficio Provinciale - Territorio
Servizi Catastali

Visura storica per immobile

Situazione degli atti informatizzati dall'impianto meccanografico al 09/05/2018

Data: 09/05/2018 - Ora: 16.33.34

Segue

Visura n.: T240024 Pag: 1

Dati della richiesta	Comune di VIGODARZERE (Codice: L892)
Catasto Terreni	Provincia di PADOVA Foglio: 14 Particella: 1647

Accessorio comune ad ente rurale ed urbano dal 20/12/2017

N.	DATI IDENTIFICATIVI			DATI CLASSAMENTO					DATI DERIVANTI DA
	Foglio	Particella	Sub	Porz	Qualità Classe	Superficie(m²)	Deduz	Reddito	
						ha are ca		Dominicale Agrario	
1	14	1647		-	ACCESSORIO	00 20			FRAZIONAMENTO del 20/12/2017 protocollo n. PD0194355 in atti dal 20/12/2017 presentato il 20/12/2017 (n. 194355.1/2017)
Notifica						Partita	2		

Nella variazione sono stati soppressi i seguenti immobili:

- foglio 14 particella 1588 - foglio 14 particella 1597

Sono stati inoltre variati i seguenti immobili:

- foglio 14 particella 1642 - foglio 14 particella 1643 - foglio 14 particella 1644 - foglio 14 particella 1645 - foglio 14 particella 1646 - foglio 14 particella 1648 - foglio 14 particella 471 - foglio 14 particella 1649 - foglio 14 particella 549 - foglio 14 particella 1650 - foglio 14 particella 1651 - foglio 14 particella 1652

Situazione dell'immobile che ha originato il precedente dal 19/01/2012

N.	DATI IDENTIFICATIVI			DATI CLASSAMENTO					DATI DERIVANTI DA
	Foglio	Particella	Sub	Porz	Qualità Classe	Superficie(m²)	Deduz	Reddito	
						ha are ca		Dominicale Agrario	
1	14	1597		-	ACCESSORIO	00 98			VARIAZIONE D'UFFICIO del 19/01/2012 protocollo n. PD0015525 in atti dal 19/01/2012 ALLINEAMENTO CENSUARIO CARTOGRAFICO - BONIFICA INCOERENZE (n. 1076.1/2012)
Notifica						Partita	2		
Annotazioni					di stadio: bonifica incoerenze enti urbani				

Visura storica per immobile

Situazione degli atti informatizzati dall'impianto meccanografico al 09/05/2018

Data: 09/05/2018 - Ora: 16.33.34

Segue

Visura n.: T240024 Pag: 2

Area di enti urbani e promiscui dal 22/11/2010

Area di enti urbani e promiscui dal 22/11/2010										
N.	DATI IDENTIFICATIVI			DATI CLASSAMENTO						DATI DERIVANTI DA
	Foglio	Particella	Sub	Porz	Qualità Classe	Superficie(m²)	Deduz	Reddito		
						ha are ca		Dominicale	Agrario	
1	14	1597		-	ENTE URBANO	00 98				FRAZIONAMENTO del 22/11/2010 protocollo n. PD0323757 in atti dal 22/11/2010 presentato il 08/11/2010 (n. 323757.1/2010)
Notifica						Partita	1			

Nella variazione sono stati soppressi i seguenti immobili:

- foglio 14 particella 21 - foglio 14 particella 108 - foglio 14 particella 306 - foglio 14 particella 1553 - foglio 14 particella 1557 - foglio 14 particella 1556

Sono stati inoltre variati i seguenti immobili:

- foglio 14 particella 1583 - foglio 14 particella 1584 - foglio 14 particella 1585 - foglio 14 particella 1586 - foglio 14 particella 1587 - foglio 14 particella 471 - foglio 14 particella 1588 - foglio 14 particella 1589 - foglio 14 particella 1590 - foglio 14 particella 1591 - foglio 14 particella 577 - foglio 14 particella 1592 - foglio 14 particella 147 - foglio 14 particella 1593 - foglio 14 particella 352 - foglio 14 particella 1594 - foglio 14 particella 1595 - foglio 14 particella 1596 - foglio 14 particella 549 - foglio 14 particella 1598 - foglio 14 particella 1599 - foglio 14 particella 1600 - foglio 14 particella 1601 - foglio 14 particella 1602

Situazione dell'immobile che ha originato il precedente dal 12/02/2009

Situazione dell'immobile che ha originato il procedimento dal 12/02/2009

N.	DATI IDENTIFICATIVI			DATI CLASSAMENTO					DATI DERIVANTI DA	
	Foglio	Particella	Sub	Porz	Qualità Classe	Superficie(m²)	Deduz	Reddito		
						ha are ca		Dominicale	Agrario	
1	14	549		-	ENTE URBANO	56 34				Tipo mappale del 12/02/2009 protocollo n. PD0045399 in atti dal 12/02/2009 (n. 45399.2/2009)
Notifica						Partita	1			
Annotazioni				comprende il fg. 14 n. 355						

Nella variazione sono stati soppressi i seguenti immobili:

- foglio 14 particella 355

Area di enti urbani e promiscui dal 12/02/2009

Area di cui al piano di concessione del 12/02/2009										
N.	DATI IDENTIFICATIVI			DATI CLASSAMENTO						DATI DERIVANTI DA
	Foglio	Particella	Sub	Porz	Qualità Classe	Superficie(m²)	Deduz	Reddito		
						ha are ca		Dominicale	Agrario	
1	14	549		-	ENTE URBANO	36 84				Tipo mappale del 12/02/2009 protocollo n. PD0045399 in atti dal 12/02/2009 (n. 45399.1/2009)
Notifica						Partita	1			

Nella variazione sono stati soppressi i seguenti immobili:

- foglio 14 particella 470

Segue

Situazione dell'immobile che ha originato il precedente dal 06/12/2002

Situazione dell'immobile che ha originato il precedente dal 06/12/2002										
N.	DATI IDENTIFICATIVI			DATI CLASSAMENTO						DATI DERIVANTI DA
	Foglio	Particella	Sub	Porz	Qualità Classe	Superficie(m²)	Deduz	Reddito		
						ha are ca		Dominicale	Agrario	
1	14	470		-	ENTE URBANO	36 84				FRAZIONAMENTO del 06/12/2002 protocollo n. 309556 in atti dal 06/12/2002 (n. 12354.1/2002)
Notifica						Partita	1			

Sono stati inoltre variati i seguenti immobili:

- foglio 14 particella 355 - foglio 14 particella 471

Situazione dell'immobile che ha originato il precedente dal 06/12/2002

Situazione dell'immobile che ha originato il precedente dal 06/12/2002										
N.	DATI IDENTIFICATIVI			DATI CLASSAMENTO						DATI DERIVANTI DA
	Foglio	Particella	Sub	Porz	Qualità Classe	Superficie(m²)	Deduz	Reddito		
						ha are ca		Dominicale	Agrario	
1	14	355		-	ENTE URBANO	65 84				Tabella di variazione del 06/12/2002 protocollo n. 309556 in atti dal 06/12/2002 (n. 12354.1/2002)
Notifica						Partita	1			
Annotazioni			variato graficamente 355							

Area di enti urbani e promiscui dal 21/10/2002

Area di enti urbani e promiscui dal 21/10/2002										
N.	DATI IDENTIFICATIVI			DATI CLASSAMENTO						DATI DERIVANTI DA
	Foglio	Particella	Sub	Porz	Qualità Classe	Superficie(m²)	Deduz	Reddito		
						ha are ca		Dominicale	Agrario	
1	14	355		-	ENTE URBANO	65 84				TIPO MAPPALE del 21/01/1997 protocollo n. 294686 in atti dal 21/10/2002 T. M. PROT. 3068/218/21.01.97 (n. 218.1/1997)
Notifica						Partita	1			
Annotazioni				variato con i mapp. 20, 140, 243						

Sono stati inoltre variati i seguenti immobili:

- foglio 14 particella 20 - foglio 14 particella 140 - foglio 14 particella 243

Area di enti urbani e promiscui dal 02/03/1998

Area di enti urbani e promiscui dal 02/03/1998										
N.	DATI IDENTIFICATIVI			DATI CLASSAMENTO						DATI DERIVANTI DA
	Foglio	Particella	Sub	Porz	Qualità Classe	Superficie(m²)	Deduz	Reddito		
						ha are ca		Dominicale	Agrario	
1	14	355		-	ENTE URBANO	31 57				TIPO MAPPALE del 02/03/1998 in atti dal 28/08/1998 (n. 7507.512/1985)



Direzione Provinciale di Padova
Ufficio Provinciale - Territorio
Servizi Catastali

Visura storica per immobile

Situazione degli atti informatizzati dall'impianto meccanografico al 09/05/2018

Data: 09/05/2018 - Ora: 16.33.34

Fine

Visura n.: T240024 Pag: 3

Notifica	Partita	I		
----------	---------	---	--	--

Sono stati inoltre variati i seguenti immobili:

- foglio 14 particella 20 - foglio 14 particella 243

Per ulteriori variazioni richiedere le visure storiche dei seguenti immobili variati o soppressi, originari del precedente:

- foglio 14 particella 20

- foglio 14 particella 243

Unità immobiliari n. 1

Tributi erariali: Euro 0,90

Visura telematica

* Codice Fiscale Validato in Anagrafe Tributaria



Direzione Provinciale di Padova
Ufficio Provinciale - Territorio
Servizi Catastali

Visura storica per immobile

Situazione degli atti informatizzati dall'impianto meccanografico al 09/05/2018

Data: 09/05/2018 - Ora: 16.34.03

Segue

Visura n.: T240300 Pag: 1

Dati della richiesta	Comune di VIGODARZERE (Codice: L892)
Catasto Terreni	Provincia di PADOVA
	Foglio: 14 Particella: 1648

Accessorio comune ad ente rurale ed urbano dal 20/12/2017

N.	DATI IDENTIFICATIVI			DATI CLASSAMENTO					DATI DERIVANTI DA
	Foglio	Particella	Sub	Porz	Qualità Classe	Superficie(m²)	Deduz	Reddito	
						ha are ca		Dominicale Agrario	
1	14	1648		-	ACCESSORIO	00 02			FRAZIONAMENTO del 20/12/2017 protocollo n. PD0194355 in atti dal 20/12/2017 presentato il 20/12/2017 (n. 194355.1/2017)
Notifica						Partita	2		

Nella variazione sono stati soppressi i seguenti immobili:

- foglio 14 particella 1588 - foglio 14 particella 1597

Sono stati inoltre variati i seguenti immobili:

- foglio 14 particella 1642 - foglio 14 particella 1643 - foglio 14 particella 1644 - foglio 14 particella 1645 - foglio 14 particella 1646 - foglio 14 particella 1647 - foglio 14 particella 471 - foglio 14 particella 1649 - foglio 14 particella 549 - foglio 14 particella 1650 - foglio 14 particella 1651 - foglio 14 particella 1652

Situazione dell'immobile che ha originato il precedente dal 19/01/2012

N.	DATI IDENTIFICATIVI			DATI CLASSAMENTO					DATI DERIVANTI DA
	Foglio	Particella	Sub	Porz	Qualità Classe	Superficie(m²)	Deduz	Reddito	
						ha are ca		Dominicale Agrario	
1	14	1597		-	ACCESSORIO	00 98			VARIAZIONE D'UFFICIO del 19/01/2012 protocollo n. PD0015525 in atti dal 19/01/2012 ALLINEAMENTO CENSUARIO CARTOGRAFICO - BONIFICA INCOERENZE (n. 1076.1/2012)
Notifica						Partita	2		
Annotazioni				di stadio: bonifica incoerenze enti urbani					



Direzione Provinciale di Padova
Ufficio Provinciale - Territorio
Servizi Catastali

Visura storica per immobile

Situazione degli atti informatizzati dall'impianto meccanografico al 09/05/2018

Data: 09/05/2018 - Ora: 16.34.03

Segue

Visura n.: T240300 Pag: 2

Area di enti urbani e promiscui dal 22/11/2010

Area di enti urbani e promiscui dal 22/11/2010										
N.	DATI IDENTIFICATIVI			DATI CLASSAMENTO						DATI DERIVANTI DA
	Foglio	Particella	Sub	Porz	Qualità Classe	Superficie(m²)	Deduz	Reddito		
						ha are ca		Dominicale	Agrario	
1	14	1597		-	ENTE URBANO	00 98				FRAZIONAMENTO del 22/11/2010 protocollo n. PD0323757 in atti dal 22/11/2010 presentato il 08/11/2010 (n. 323757.1/2010)
Notifica						Partita	1			

Nella variazione sono stati soppressi i seguenti immobili:

- foglio 14 particella 21 - foglio 14 particella 108 - foglio 14 particella 306 - foglio 14 particella 1553 - foglio 14 particella 1557 - foglio 14 particella 1556

Sono stati inoltre variati i seguenti immobili:

- foglio 14 particella 1583 - foglio 14 particella 1584 - foglio 14 particella 1585 - foglio 14 particella 1586 - foglio 14 particella 1587 - foglio 14 particella 471 - foglio 14 particella 1588 - foglio 14 particella 1589 - foglio 14 particella 1590 - foglio 14 particella 1591 - foglio 14 particella 577 - foglio 14 particella 1592 - foglio 14 particella 147 - foglio 14 particella 1593 - foglio 14 particella 352 - foglio 14 particella 1594 - foglio 14 particella 1595 - foglio 14 particella 1596 - foglio 14 particella 549 - foglio 14 particella 1598 - foglio 14 particella 1599 - foglio 14 particella 1600 - foglio 14 particella 1601 - foglio 14 particella 1602

Situazione dell'immobile che ha originato il precedente dal 12/02/2009

Situazione dell'immobile che ha originato il precedente dal 12/02/2009										
N.	DATI IDENTIFICATIVI			DATI CLASSAMENTO						DATI DERIVANTI DA
	Foglio	Particella	Sub	Porz	Qualità Classe	Superficie(m²)	Deduz	Reddito		
						ha are ca		Dominicale	Agrario	
1	14	549		-	ENTE URBANO	56 34				Tipo mappale del 12/02/2009 protocollo n. PD0045399 in atti dal 12/02/2009 (n. 45399.2/2009)
Notifica						Partita	1			
Annotazioni				comprende il fg. 14 n. 355						

Nella variazione sono stati soppressi i seguenti immobili:

- foglio 14 particella 355

Area di enti urbani e promiscui dal 12/02/2009

Area di enti urbani e promiscui dal 12/02/2009										
N.	DATI IDENTIFICATIVI			DATI CLASSAMENTO						DATI DERIVANTI DA
	Foglio	Particella	Sub	Porz	Qualità Classe	Superficie(m²)	Deduz	Reddito		
						ha are ca		Dominicale	Agrario	
1	14	549		-	ENTE URBANO	36 84				Tipo mappale del 12/02/2009 protocollo n. PD0045399 in atti dal 12/02/2009 (n. 45399.1/2009)
Notifica						Partita	1			

Nella variazione sono stati soppressi i seguenti immobili:

- foglio 14 particella 470

Segue

Situazione dell'immobile che ha originato il precedente dal 06/12/2002

N.	DATI IDENTIFICATIVI			DATI CLASSAMENTO					DATI DERIVANTI DA	
	Foglio	Particella	Sub	Porz	Qualità Classe	Superficie(m²)	Deduz	Reddito		
						ha are ca		Dominicale	Agrario	
1	14	470		-	ENTE URBANO	36 84				FRAZIONAMENTO del 06/12/2002 protocollo n. 309556 in atti dal 06/12/2002 (n. 12354.1/2002)
Notifica						Partita	1			

Sono stati inoltre variati i seguenti immobili:

- foglio 14 particella 355 - foglio 14 particella 471

Situazione dell'immobile che ha originato il precedente dal 06/12/2002

N.	DATI IDENTIFICATIVI			DATI CLASSAMENTO					DATI DERIVANTI DA	
	Foglio	Particella	Sub	Porz	Qualità Classe	Superficie(m²)	Deduz	Reddito		
						ha are ca		Dominicale	Agrario	
1	14	355		-	ENTE URBANO	65 84				Tabella di variazione del 06/12/2002 protocollo n. 309556 in atti dal 06/12/2002 (n. 12354.1/2002)
Notifica						Partita	1			
Annotazioni		variato graficamente 355								

Area di enti urbani e promiscui dal 21/10/2002

N.	DATI IDENTIFICATIVI			DATI CLASSAMENTO					DATI DERIVANTI DA	
	Foglio	Particella	Sub	Porz	Qualità Classe	Superficie(m²)	Deduz	Reddito		
						ha are ca		Dominicale	Agrario	
1	14	355		-	ENTE URBANO	65 84				TIPO MAPPALE del 21/01/1997 protocollo n. 294686 in atti dal 21/10/2002 T. M. PROT. 3068/218/21.01.97 (n. 218.1/1997)
Notifica						Partita	1			
Annotazioni		variato con i mapp. 20, 140, 243								

Sono stati inoltre variati i seguenti immobili:

- foglio 14 particella 20 - foglio 14 particella 140 - foglio 14 particella 243

Area di enti urbani e promiscui dal 02/03/1998

N.	DATI IDENTIFICATIVI			DATI CLASSAMENTO					DATI DERIVANTI DA	
	Foglio	Particella	Sub	Porz	Qualità Classe	Superficie(m²)	Deduz	Reddito		
						ha are ca		Dominicale	Agrario	
1	14	355		-	ENTE URBANO	31 57				TIPO MAPPALE del 02/03/1998 in atti dal 28/08/1998 (n. 7507.512/1985)



Direzione Provinciale di Padova
Ufficio Provinciale - Territorio
Servizi Catastali

Visura storica per immobile

Situazione degli atti informatizzati dall'impianto meccanografico al 09/05/2018

Data: 09/05/2018 - Ora: 16.34.04 Fine

Visura n.: T240300 Pag: 3

Notifica		Partita	1		
----------	--	---------	---	--	--

Sono stati inoltre variati i seguenti immobili:

- foglio 14 particella 20 - foglio 14 particella 243

Per ulteriori variazioni richiedere le visure storiche dei seguenti immobili variati o soppressi, originari del precedente:

- foglio 14 particella 20
- foglio 14 particella 243

Unità immobiliari n. 1

Tributi erariali: Euro 0,90

Visura telematica

* Codice Fiscale Validato in Anagrafe Tributaria