ELABORATO PLANIMETRICO

Compilato da:
Baldon Massimo

Iscritto all'albo:
Geometri

Prov. Padova N. 3519

Agenzia del Territorio
CATASTO FABBRICATI
Ufficio Provinciale di
Padova

Comune di Conselve
Sezione: Foglio: 10 Particella: 918

Protocollo n. PD0101526 del 14/04/2010
Tipo Mappale n. del

Dimostrazione grafica dei subalterni

Scala 1 : 500

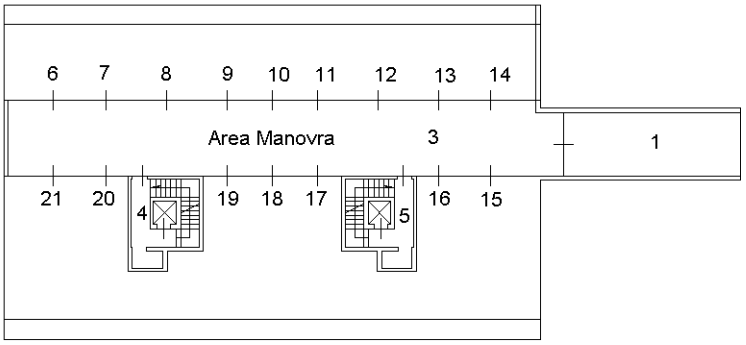

PIANO PRIMO SOTTOSTRADA

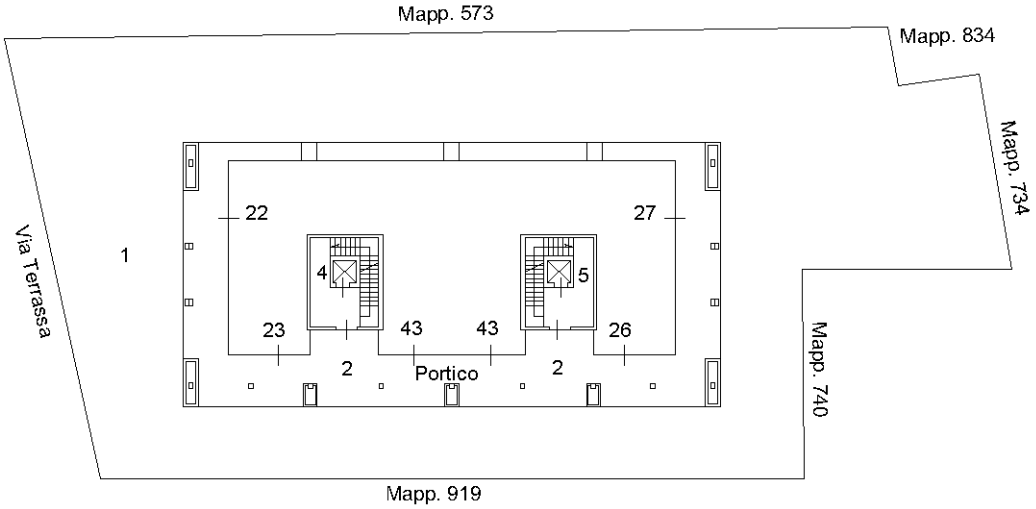

PIANO TERRA

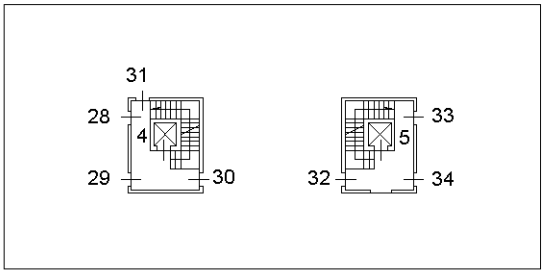

PIANO PRIMO

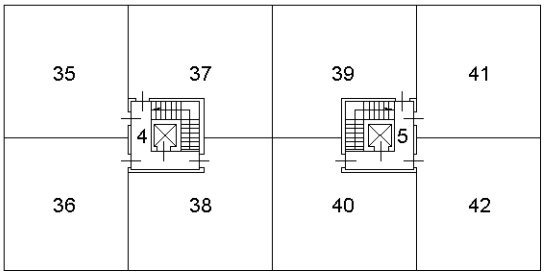

PIANO SECONDO

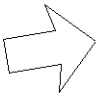

NORD

Ultima planimetria in atti

Catasto dei Fabbricati - Situazione al 19/09/2018 - Comune di CONSELVE (C964) - < Foglio: 10 - Particella: 918 - Elaborato planimetrico >