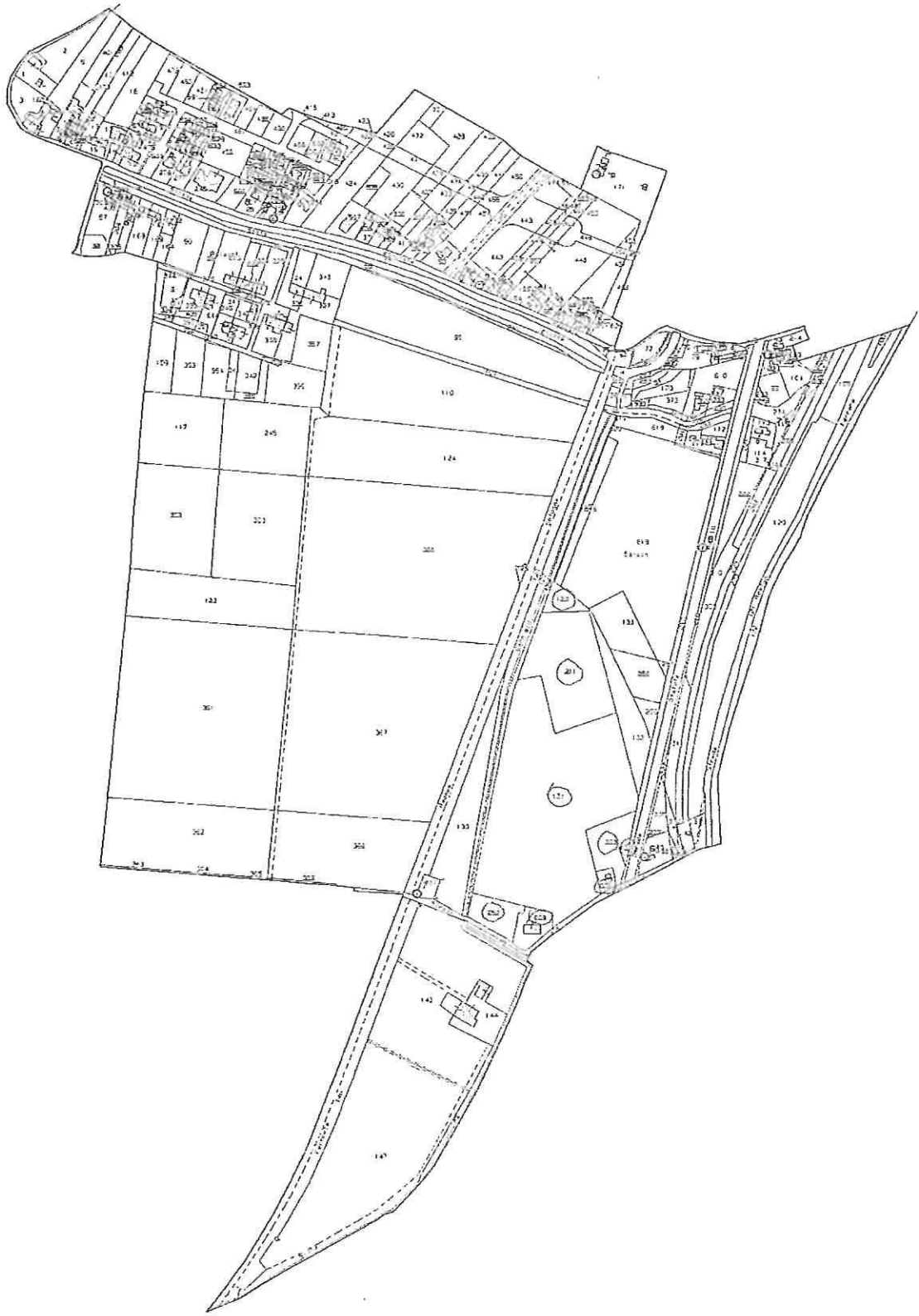


Allegato 4: Estratto di mappa catastale

Giudice: Dott. Marco Pesoli
Curatore/Custode: Dott. Alberto Guasti
Perito: Dott. Agr. Gianluca Carraro





Allegato 5: Planimetria catastale degli immobili

Giudice: Dott. Marco Pesoli
Curatore/Custode: Dott. Alberto Guasti
Perito: Dott. Agr. Gianluca Carraro



Identificativi Catastrali:
Sezione:
Foglio: 16
Particella: 609
Subalterno:

Stabilizzazione protonello a. R00162183 del 14/12/2012
Planimetria da u.s.v. in Comune di Polverella
Strada statale 16
cat.

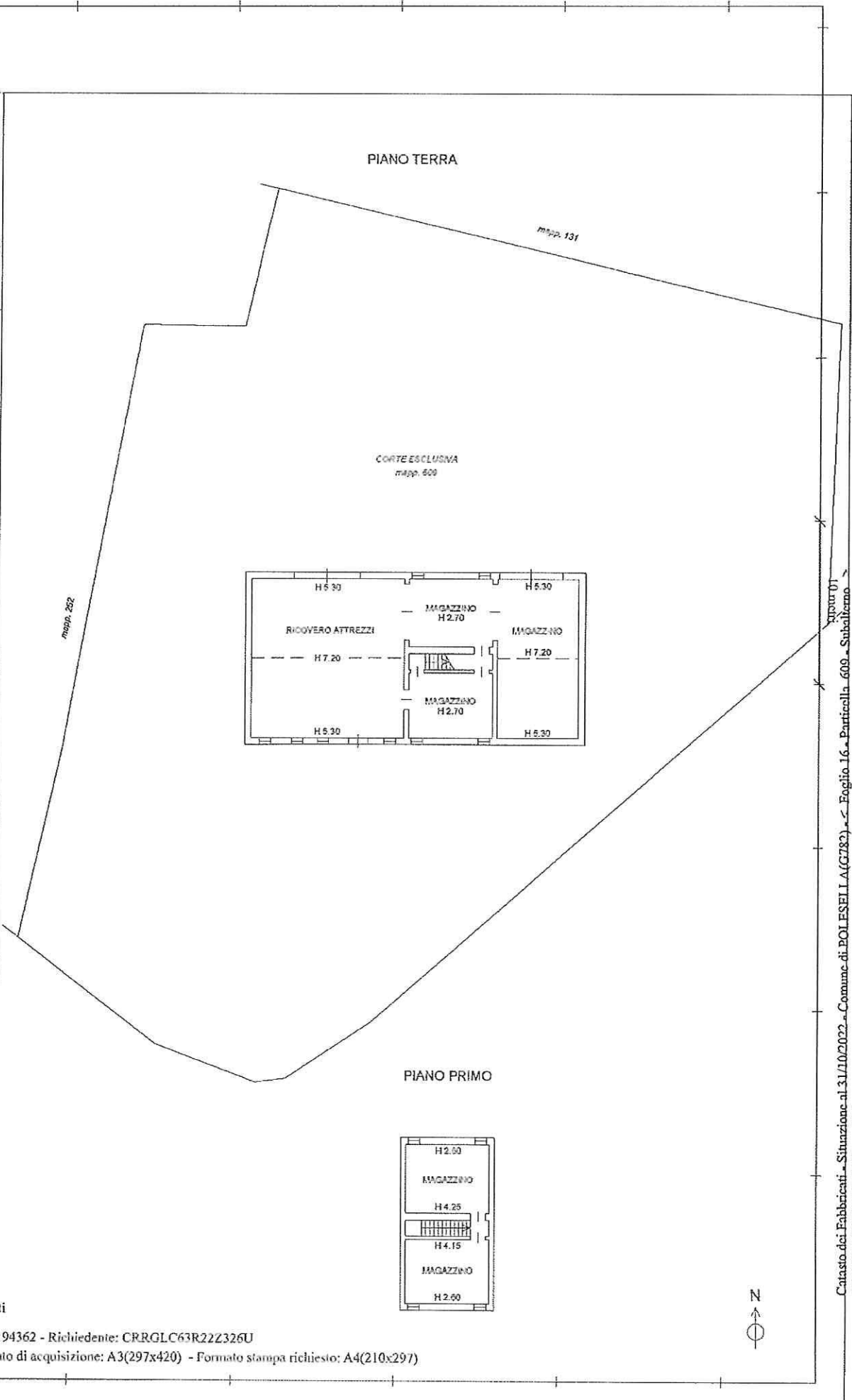
Agenzia del Territorio
CATASTO FABBRICATI
Ufficio provinciale di
Rovigo

Scala 1: 200

Ultima planimetria in atti

Data: 31/10/2022 - n. T194362 - Richiedente: CRRGLC63R22Z326U

Totale schede: 1 - Formato di acquisizione: A3(297x420) - Formato stampa richiesto: A4(210x297)



Catasto dei Fabbricati - Situazione al 31/10/2022 - Comune di POLESINE I.A.(G782) - Foglio 16 - Particella 609 - Subalterno

ELABORATO PLANIMETRICO

Agenzia del Territorio
CATASTO FABBRICATI
Ufficio Provinciale di
Rovigo

Comune di Polesella

Protocollo n. RO0157884 del 05/12/2012

Sezione: Foglio: 16

Particella: 608

Tipo Mappale n. 151557 del 20/11/2012

Dimostrazione grafica dei subalterni

Scala 1 : 500

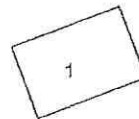
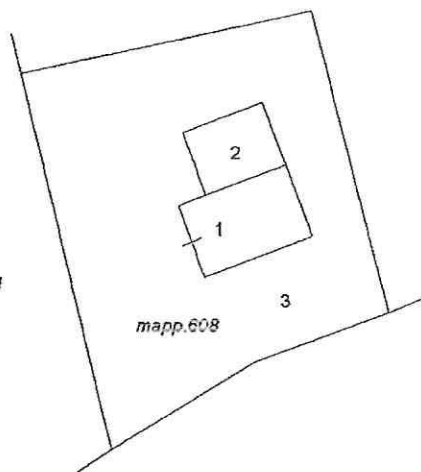
PIANO TERRA

mapp.253

PIANO PRIMO

mapp.131

mapp.608



Ultima planimetria in atti

Data: 02/11/2022 - n. T21264 - Richiedente: Telematico

Totale schede: 1 - Formato di acquisizione: A4(210x297) - Formato stampa richiesto: A4(210x297) - Fattore di scala non utilizzabile