

Agenzia delle Entrate
CATASTO FABBRICATI
Ufficio Provinciale di
Rovigo

Dichiarazione protocollo n. RO0015606 del 26/02/2015

Planimetria di u.i.u. in Comune di Adria

Via Terranova

civ.

Identificativi Catastali:

Sezione: AD

Foglio: 42

Particella: 493

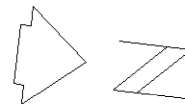
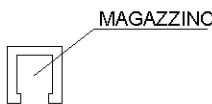
Subalterno: 8



Scheda n. 1

Scala 1:200

PIANO TERRA
H.:2.20



Ultima planimetria in atti





MINISTERO DELLE FINANZE

DIREZIONE GENERALE DEL CATASTO E DEI SERVIZI TECNICI ERARIALI

ACCERTAMENTO GENERALE DELLA PROPRIETA' IMMOBILIARE URBANA

(R. DECRETO LEGGE 13 APRILE 1939 XVI, N° 652)

Planimetria degli immobili urbani denunciati con la Scheda N° 4020674

Comune **Adria**

Ditta [REDACTED]

Via **Terranova** Civ. N. 18

Segnare cognome, nome, paternità del solo prima intestatario

ACCERTAMENTO GENERALE DELLA PROPRIETA' IMMOBILIARE URBANA

(R. D. L. 13 aprile 1939-XVII, n. 652)

COMUNE

di **ADRIA**

Talloncino di riscontro

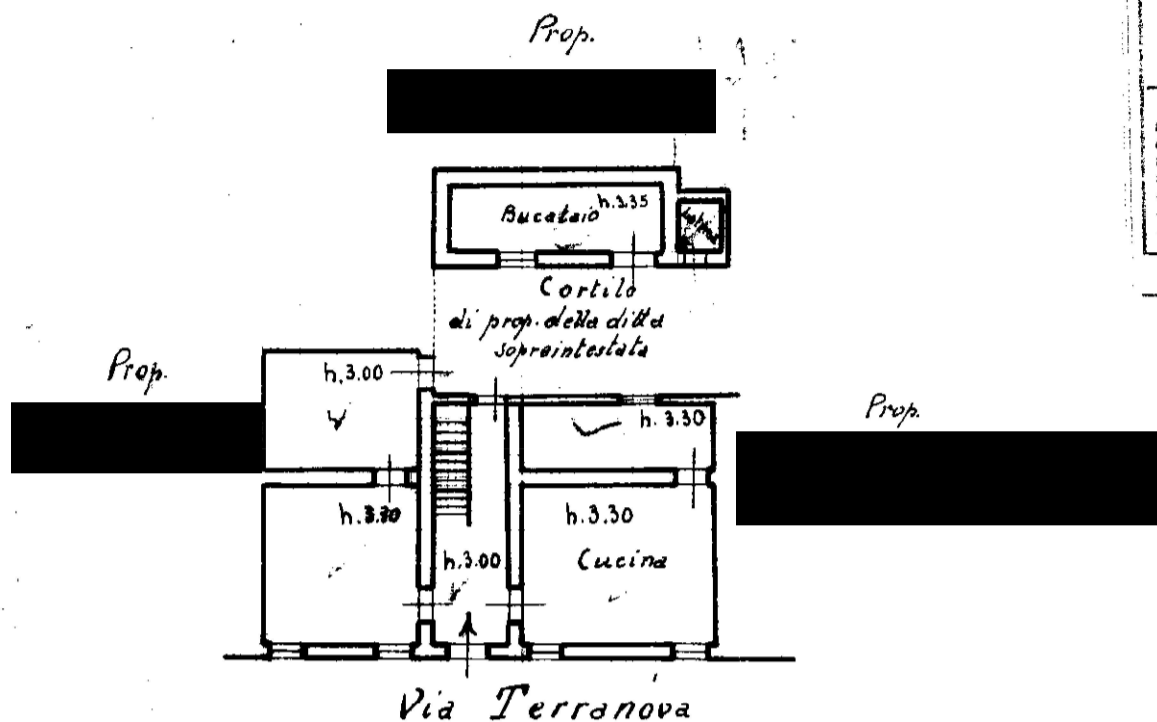
DELLA

SCHEDA NUMERO

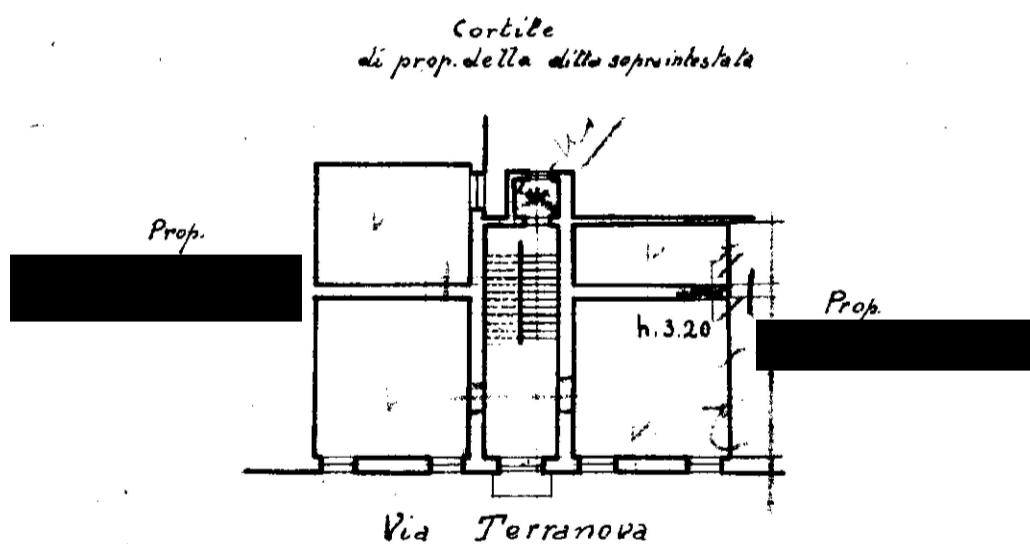
4020674

AVVERTENZA: Il presente talloncino deve essere incollato a cura del dichiarante sulla planimetria (riproducendo la unità immobiliare denunciata con la presente scheda) da presentarsi ai sensi dell'articolo 7 del R. D. L. 13 aprile 1939-XVII, n. 652.

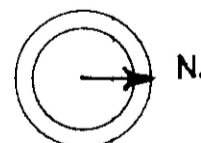
p. e.



p. i.



ORIENTAMENTO



SCALA di 1: 200

Data **9. 11. 1939 XYM.**