

Ultima planimetria atti

UFFICIO TECNICO ERARIALE di PADOVA

COMUNE DI PERNUMIA

NUOVO CATASTO

EDILIZIO URBANO

PARITTA

437

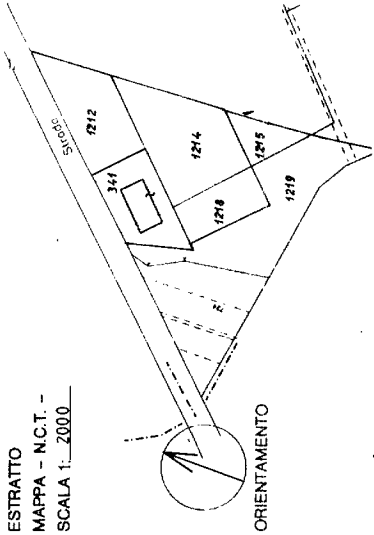
DENUNCIA TIPO MAPPALE

1531 del 4-3-96

| N.C.T. |       |     | N.C.E.U. |     |       |
|--------|-------|-----|----------|-----|-------|
| Ali    | Mappe | Saz | Fg       | Ali | Mappe |
| /      | 341   | /   | 10       | /   | 600   |

ELENCO SUBALTERNI

- SUB 1 - B.C.N.C. AI SUB 2 E 3 (CORTILE)
- SUB 2 ABITAZIONE A P.T E 1°
- SUB 3 GARAGE A P.T.
- SUB 4 DEPOSITO



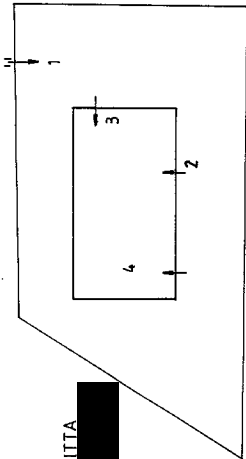
DIMOSTRAZIONE DELLA SUDDIVISIONE IN SUBALTERNI

Scala 1:500


27

PIANO TERRA CON  
CORTE ANNESSA

VIA MONSELICE



PIANO PRIMO





Direzione Provinciale di Padova  
Ufficio Provinciale - Territorio  
Servizi Catastali

Data: 31/07/2025  
Ora: 12:27:47  
Numero Pratica: T196748  
Pag: 1 - Fine

## ACCERTAMENTO DELLA PROPRIETA' IMMOBILIARE URBANA ELENCO DEI SUBALTERNI ASSEGNATI

| Comune   | Sezione | Foglio | Particella | Tipo mappale | del: |
|----------|---------|--------|------------|--------------|------|
| PERNUMIA |         | 10     | 1707       |              |      |

| Sub | UBICAZIONE via/piazza | n.civ | Piani | Scala | Int | DESCRIZIONE                                |
|-----|-----------------------|-------|-------|-------|-----|--|
| 1   | VIA MONSELICE         | 7     | T     |       |     | Bene comune non censibile                  |
| 2   | VIA MONSELICE         | 7     | 1 - T |       |     | ABITAZIONI DI TIPO CIVILE                  |
| 3   | VIA MONSELICE         | 7     | T     |       |     | STALLE, SCUDERIE, RIMESSE E<br>AUTORIMESSE |
| 4   | VIA MONSELICE         | 7     | 1 - T |       |     | MAGAZZINI E LOCALI DI DEPOSITO             |

Visura telematica

