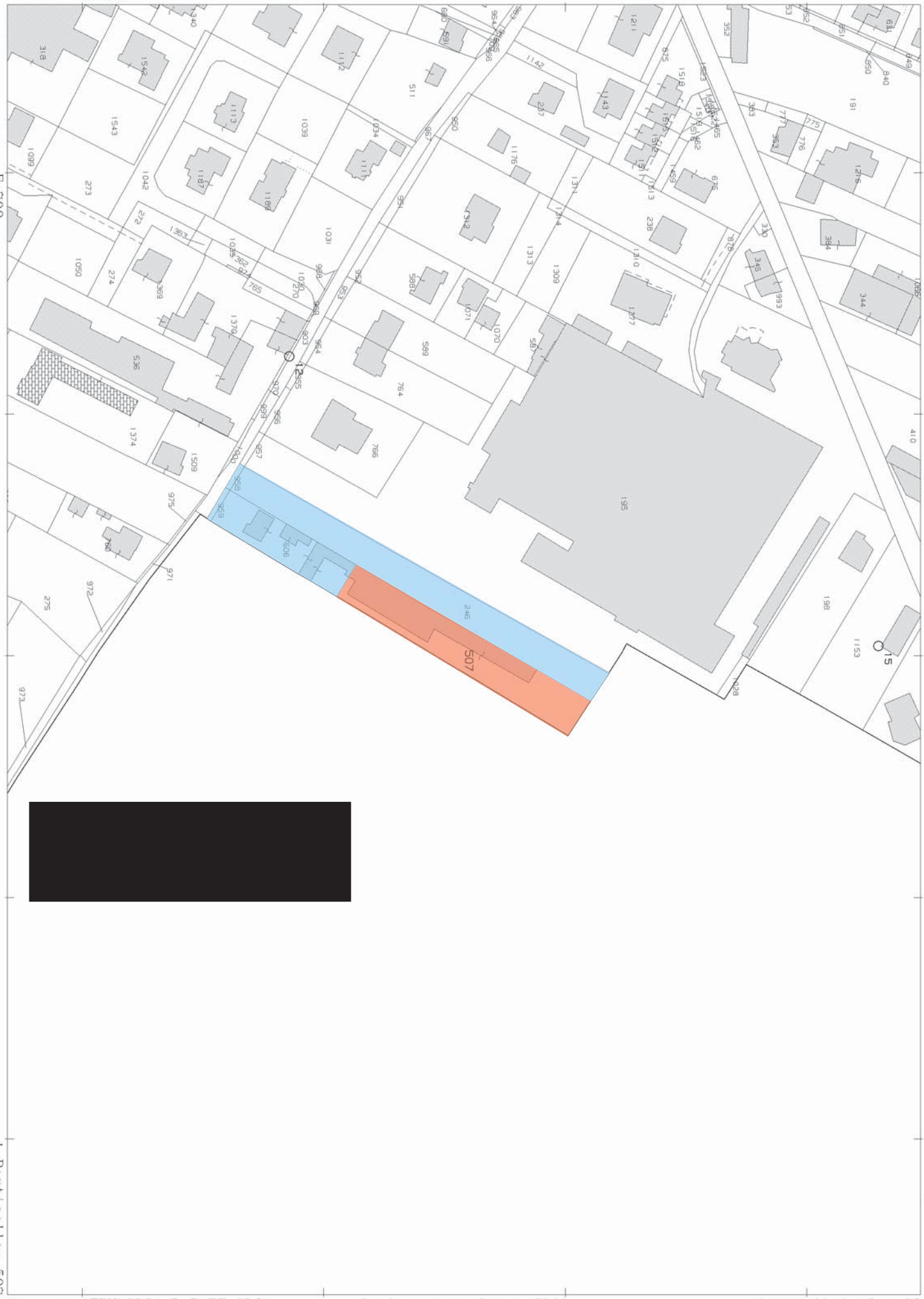


N=300

E=700

I Particella: 507



N=300

Direzione Provinciale di Treviso Ufficio Provinciale - Territorio - Direttore ANTONIO ZAFFINO

Vis. tel. (0.90 euro)



Proprietà per la quota di 42/108

E=700

I Particella: 191





MINISTERO DELLE FINANZE

Mod. B (Nuovo Catasto Edilizio Urbano)

DIREZIONE GENERALE DEL CATASTO E DEI SERVIZI TECNICI ERARIALI

# NUOVO CATASTO EDILIZIO URBANO

(R. DECRETO-LEGGE 12 APRILE 1949, N. 452)

Planimetria dell'immobile situato nel Comune di SERNAGLIA DELLA BATTAGLIA via NOGARAZZE

Ditta XXXXXXXXXX

Allegata alla dichiarazione presentata all'Ufficio Tecnico Erariale di TREVISO Scheda N.°

ELABORATO PLANIMETRICO PER LA  
DIMOSTRAZIONE DELLA SUDDIVISIONE  
IN SUBALTERNI

SUB 1 - CASA DI ABITAZIONE CON UN ACCESSO P.T.

SUB 2 - GARAGE CON DUE ACCESSI P.T.

SUB 3 - STALLA CON UN ACCESSO P.T. E PORTICI

SUB 4 - UFFICIO CON UN ACCESSO P.T.

SUB 5 - AREA SCOPERTA

TIPO MAPPALE N. 40423-40424 DEL 07.07.89

ORIENTAMENTO

SCALA DI 1: 500

FOGLIO 2° (A-2) MAPPA N. 506 / 9999

SPAZIO RISERVATO PER LE ANNOTAZIONI D'UFFICIO	
<p>DATA</p> <p>PROT. N.°</p> <p style="text-align: center;">2/1989</p>	

Compilato dal GEOMETRA  
(Titolo, nome e cognome del tecnico)  
ATTILIO DE VECCHI  
 Iscritto all'Albo de GEOMETRI  
 della Provincia di TREVISO  
 DATA DICEMBRE 89  
 Firma:

Catasto dei Fabbricati - Situazione al 11/03/2019 - Comune di SERNAGLIA D BATTAGLIA (1635) - < Sez.Urb.:A - Foglio: 2 - Particella: 506 - Elaborato planimetrico >

Ultima planimetria in atti

Direzione Provinciale di Treviso

Ufficio Provinciale - Territorio

Servizi Catastali

Comune di: SERNAGLIA D BATTAGLIA

Elenco Subalterni

ACCERTAMENTO DELLA PROPRIETA IMMOBILIARE URBANA

## ELENCO DEI SUBALTERNI ASSEGNATI

Comune		Sezione		Foglio	Particella		Tipo mappale	del:
SERNAGLIA D BATTAGLIA		A		2	506			
Sub	UBICAZIONE via/piazza	n°civ	Piani	Scala	Int.	DESCRIZIONE		
1	VIA NOGARAZZE		S1-T00010002			A07 ABITAZIONI IN VILLINI		
2	VIA NOGARAZZE		T			C06 STALLE, SCUDERIE, RIMESSE E AUTORIMESSE		
3	VIA NOGARAZZE		T 0001			C06 STALLE, SCUDERIE, RIMESSE E AUTORIMESSE		
4	VIA NOGARAZZE		T			A10 UFFICI E STUDI PRIVATI		
5	VIA NOGARAZZE					F01 AREA URBANA		

Unità immobiliari n. 5

Tributi erariali: 0,00

Visura telematica



MINISTERO DELLE FINANZE

Mod. B (Nuovo Catasto Edilizio Urbano)

DIREZIONE GENERALE DEL CATASTO E DEI SERVIZI TECNICI ERARIALI

NUOVO CATASTO EDILIZIO URBANO

(R. DECRETO-LEGGE 11 APRILE 1979, N. 432)

Planimetria dell'immobile situato nel Comune di SERNAGLIA DELLA BATT. Via NOGARAZZE

Ditta [REDACTED]

Allegata alla dichiarazione presentata all'Ufficio Tecnico Erariale di TREVISO Scheda N.°

<p><u>ELABORATO PLANI-</u> <u>METRICO PER LA DI-</u> <u>MOSTRAZIONE DELLA</u> <u>SUDDIVISIONE IN</u> <u>SUBALTERNI</u></p>	<p>50%</p> <p>2</p>	<p>DITTA: <span style="background-color: black; color: black;">[REDACTED]</span></p> <p>SUB 1 - CAPANNONE CON N. 3 ACCESSI P.T.</p> <p>SUB 2 - AREA SCOPERTA</p> <p>TIPO MAPPALE N. 40422 DEL 07-07-89</p>
--	---------------------	--

1

PIANO TERRA CON CORTE ANNESSA

FOGLIO 2° (A-2) MAPP. N. 507 / 1989

ORIENTAMENTO

SCALA DI 1: 500

SPAZIO RISERVATO PER LE ANNOTAZIONI D'UFFICIO	
<p>DATA</p> <p>PROT. N.°</p> <p style="text-align: center;">28/12/89</p> <p style="text-align: center;">50074</p>	

Compilata dal GEOMETRA  
(Titolo, nome e cognome del tecnico)

ATTILIO DE VECCHI

Iscritto all'Albo de GEOMETRI  
della Provincia di TRE VISO

DATA DICEMBRE 89

Firma:

Ultima planimetria in atti

Direzione Provinciale di Treviso

Ufficio Provinciale - Territorio

Servizi Catastali

Comune di: SERNAGLIA D BATTAGLIA

Elenco Subalterni

ACCERTAMENTO DELLA PROPRIETA IMMOBILIARE URBANA

## ELENCO DEI SUBALTERNI ASSEGNATI

Comune	Sezione	Foglio	Particella	Tipo mappale	del:
SERNAGLIA D BATTAGLIA	A	2	507		
Sub	UBICAZIONE via/piazza	n° civ	Piani	Scala	Int.
1	VIA NOGARAZZE	32	T		
2	VIA NOGARAZZE	32			
					DESCRIZIONE
					C03 LABORATORI PER ARTI E MESTIERI
					F01 AREA URBANA

Unità immobiliari n. 2

Tributi erariali: 0,00

Visura telematica

Mod. A (Nuovo Casato Edilizio (rhone))

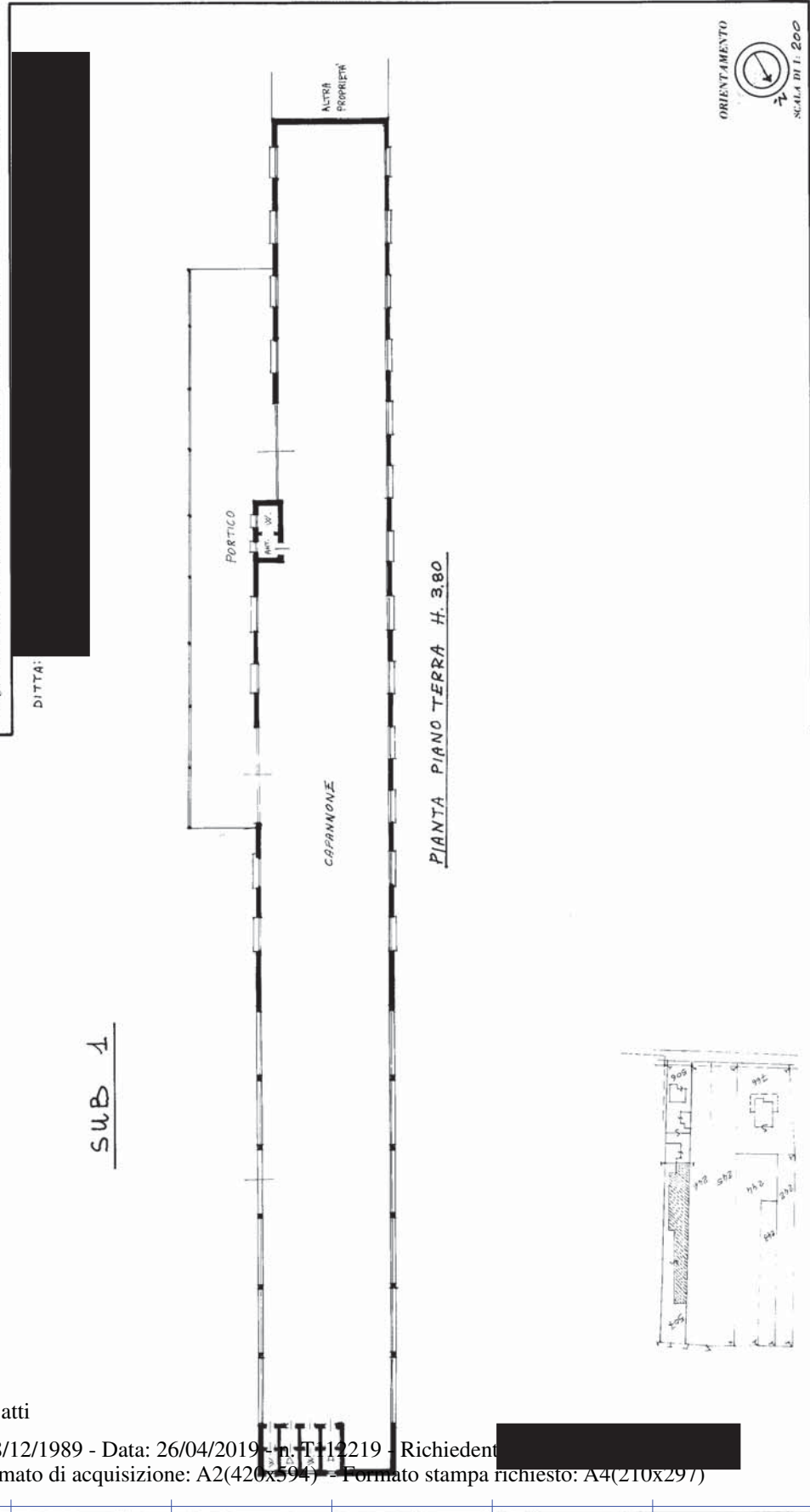
**MINISTERO DELLE FINANZE**  
**DIREZIONE GENERALE DEL CATASTO E DEI SERVIZI TECNICI ERARIALI**

**NUOVO CATASTO EDILIZIO URBANO**  
(A. RICOSTRUZIONE DI ABILE (1984, N. 407))

Planimetria dell'immobile situato nel Comune di **SERNAGLIA DELLA BATTAGLIA** Via **NOGARARZZE**

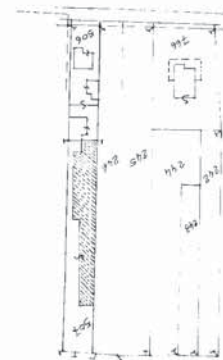
Ditta: [REDACTED] Scheda N.° [REDACTED]

Allegata alla dichiarazione presentata all'Ufficio Tecnico Erariale di **TREVISO**



PIANTA PIANO TERRA H. 380

sub 1



FOGLIO 2° (A-2) MAPP. N. 507

SPAZIO RISERVATO PER LE ANNOTAZIONI D'UFFICIO

DATA \_\_\_\_\_ PROF. N° \_\_\_\_\_

ELIGORATA 45 - Treviso

Stampa circolare: **ATILIO DE VECCHI** (Aut. Geom. n. 510 Prov. Treviso) - **ATILIO DE VECCHI** (Aut. Geom. n. 510 Prov. Treviso)

Compilato dal **GEOMETRA** (Aut. n. 510 Prov. Treviso) **ATILIO DE VECCHI** iscritto all'Albo dei **GEOMETRI** della Provincia di **TREVISIO** del **19 DICEMBRE 89**

Firma: *[Signature]*

Ultima planimetria in atti



MINISTERO DELLE FINANZE

Mod. B (Nuovo Catasto Edilizio Urbano)

DIREZIONE GENERALE DEL CATASTO E DEI SERVIZI TECNICI ERARIALI

# NUOVO CATASTO EDILIZIO URBANO

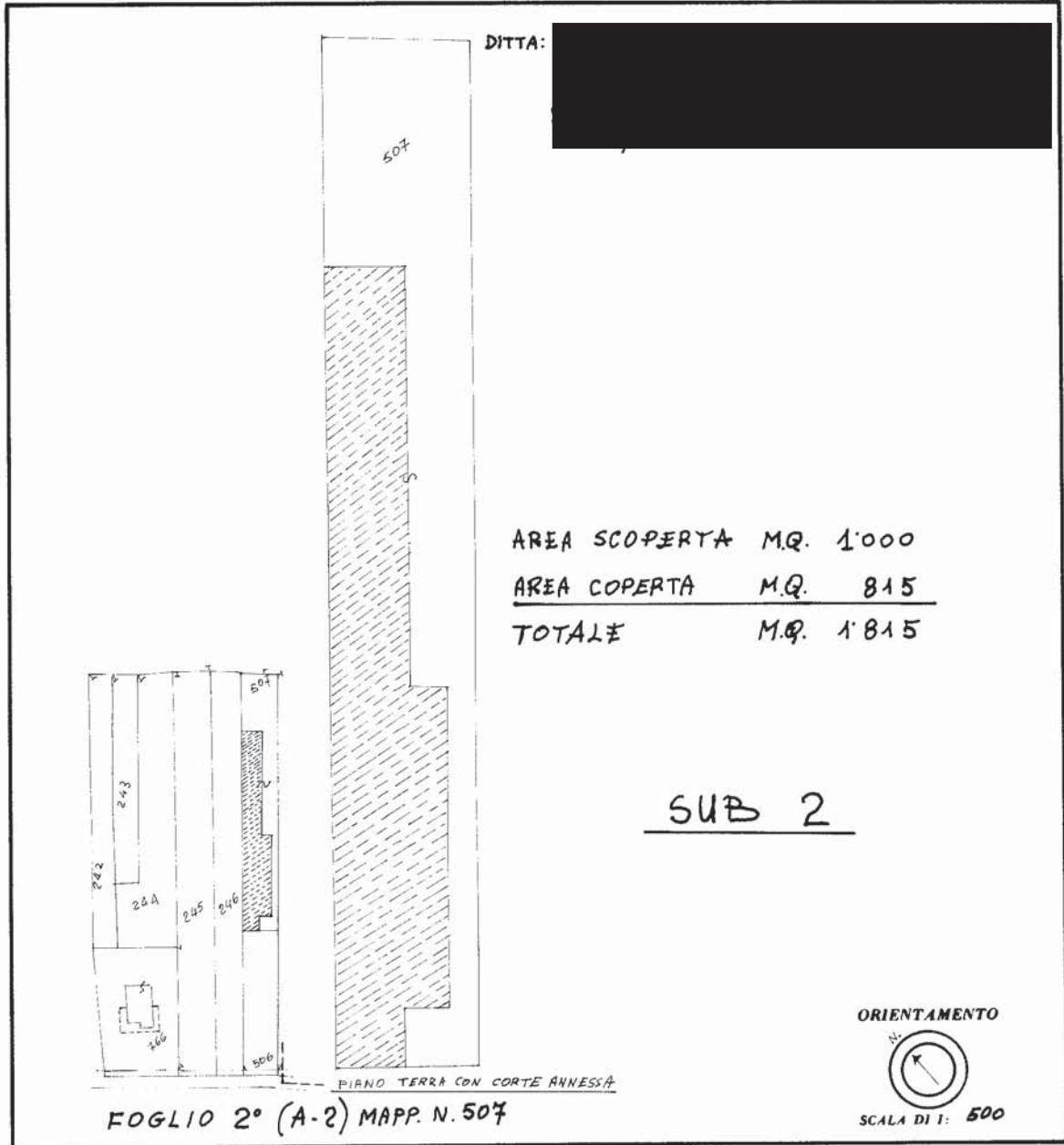
(R. DECRETO-LEGGE 11 APRILE 1959, N. 652)

Planimetria dell'immobile situato nel Comune di SERNAGLIA DELLA BATTAGLIA Via NOGARAZZE

Ditta [REDACTED]

Allegata alla dichiarazione presentata all'Ufficio Tecnico Erariale di TREVISO

Scheda N.°



SPAZIO RISERVATO PER LE ANNOTAZIONI D'UFFICIO

DATA  
PROT. N.°



Compilata dal GEOMETRA

ATTILIO DE VECCHI  
(Titolo, nome e cognome del tecnico)

Iscritto all'Albo de GEOMETRI

della Provincia di TREVISO

DATA DICEMBRE 89

Firma: [Signature]

Ultima planimetria in atti





MINISTERO DELLE FINANZE

Mod. B (Nuovo Catasto Edilizio Urbano)

DIREZIONE GENERALE DEL CATASTO E DEI SERVIZI TECNICI ERARIALI

# NUOVO CATASTO EDILIZIO URBANO

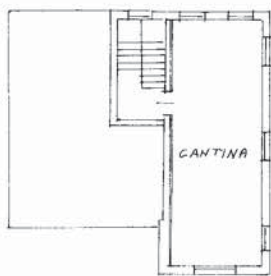
(R. DECRETO-LEGGE 13 APRILE 1939, N. 452)

Planimetria dell'immobile situato nel Comune di SERNAGLIA DELLA BATTAGLIA Via NOGARAZZE

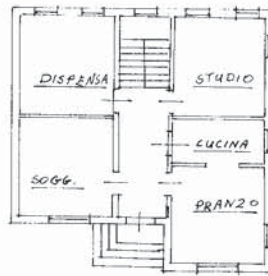
Ditta [REDACTED]

Allegata alla dichiarazione presentata all'Ufficio Tecnico Erariale di TREVISO

Scheda N.°



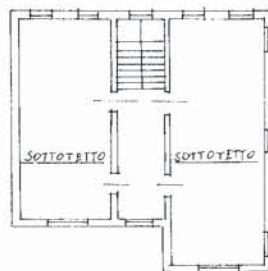
PIANTA PIANO SEMINTERRATO H. 2,30



PIANTA PIANO RIALZATO H. 2,80



PIANTA PIANO PRIMO H. 2,80



PIANTA SOTTOTETTO H. 1,80

A2  
S06  
SUB 1

ORIENTAMENTO



SCALA DI 1: 200

SPAZIO RISERVATO PER LE ANNOTAZIONI D'UFFICIO

DATA  
PROT. N.°



Compilata dal GEOMETRA

ATTILIO DE VECCHI (Titolo, nome e cognome del tecnico)

Iscritto all'Albo de GEOMETRI

della Provincia di TREVISO

DATA DICEMBRE 89

Firma: [Signature]

Ultima planimetria in atti



MINISTERO DELLE FINANZE

Mod. B (Nuovo Catasto Edilizio Urbano)

DIREZIONE GENERALE DEL CATASTO E DEI SERVIZI TECNICI ERARIALI

# NUOVO CATASTO EDILIZIO URBANO

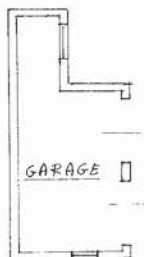
(R. DECRETO-LEGGE 13 APRILE 1939, N. 452)

Planimetria dell'immobile situato nel Comune di SERNAGLIA DELLA BATTAGLIA Via NOGARAZZE

Ditta [REDACTED]

Allegata alla dichiarazione presentata all'Ufficio Tecnico Erariale di TREVISO

Scheda N.° \_\_\_\_\_



PIANTA PIANO TERRA H 2'60

A2  
S06

SUB 2

ORIENTAMENTO



SCALA DI 1: 200

SPAZIO RISERVATO PER LE ANNOTAZIONI D'UFFICIO

DATA  
PROT. N.°



Compilata dal GEOMETRA  
(Titolo, nome e cognome del tecnico)  
ATTILIO DE VECCHI  
Iscritto all'Albo de GEOMETRI  
della Provincia di TREVISO

DATA DICEMBRE 89

Firma:

Catasto dei Fabbricati - Situazione al 26/04/2019 - Comune di SERNAGLIA D BATTAGLIA (6635) - < Sez.Urb.: A - Foglio: 2 - Particella: 506 - Subalterno: 2 >  
Liqui 01  
VIA NOGARAZZE piano: T;

Ultima planimetria in atti



MINISTERO DELLE FINANZE

Mod. B (Nuovo Catasto Edilizio Urbano)

DIREZIONE GENERALE DEL CATASTO E DEI SERVIZI TECNICI ERARIALI

# NUOVO CATASTO EDILIZIO URBANO

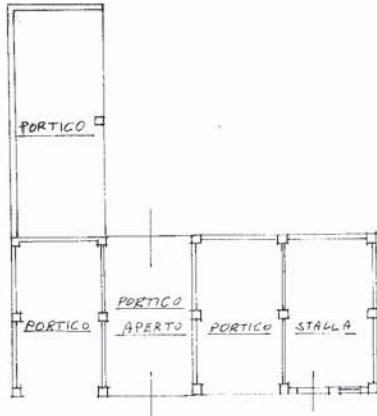
(R. DECRETO-LEGGE 11 APRILE 1959, N. 452)

Planimetria dell'immobile situato nel Comune di SERNAGLIA DELLA BATT. Via NOGARAZZE

Ditta [REDACTED]

Allegata alla dichiarazione presentata all'Ufficio Tecnico Erariale di TREVISO

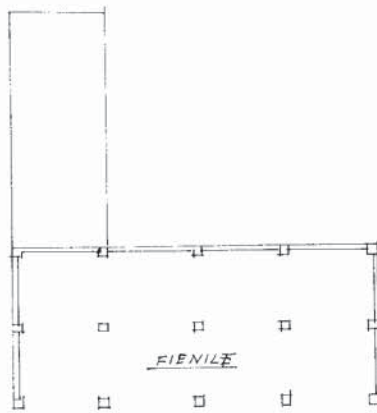
Scheda N.°



PIANTA PIANO TERRA H. 3.00

A2  
506

SUB 3



PIANTA PRIMO PIANO H. 2.90

ORIENTAMENTO



SCALA DI 1: 200

SPAZIO RISERVATO PER LE ANNOTAZIONI D'UFFICIO

DATA  
PROT. N.°



Compilata dal GEOMETRA

ATTILIO DE VECCHI (Titolo, nome e cognome del tecnico)

Iscritto all'Albo de GEOMETRI

della Provincia di TREVISO

DATA DICEMBRE 89

Firma: [Signature]

Ultima planimetria in atti



MINISTERO DELLE FINANZE

Mod. B (Nuovo Catasto Edilizio Urbano)

DIREZIONE GENERALE DEL CATASTO E DEI SERVIZI TECNICI ERARIALI

# NUOVO CATASTO EDILIZIO URBANO

(R. DECRETO-LEGGE 13 APRILE 1959, N. 452)

Planimetria dell'immobile situato nel Comune di SERNAGLIA DELLA BATTAGLIA Via NOGARAZZE

Ditta [REDACTED]

Allegata alla dichiarazione presentata all'Ufficio Tecnico Erariale di TREVISO Scheda N.°



PIANTA PIANO TERRA H 3.00

AZ  
S06

SUB 4

ORIENTAMENTO



SCALA DI 1: 200

SPAZIO RISERVATO PER LE ANNOTAZIONI D'UFFICIO

DATA  
PROT. N.°



Compilata dal GEOMETRA

(Titolo, nome e cognome del tecnico)

ATTILIO DE VECCHI

Iscritto all'Albo de GEOMETRI

della Provincia di TREVISO

DATA DICEMBRE 89

Firma: [Signature]

Catasto dei Fabbricati - Situazione al 26/04/2019 - Comune di SERNAGLIA D BATTAGLIA (4635) - < Sez.Urb.: A - Foglio: 2 - Particella: 506 - Subalterno: 4 >  
VIA NOGARAZZE piano: T;

Ultima planimetria in atti



MINISTERO DELLE FINANZE

Mod. B (Nuovo Catasto Edilizio Urbano)

DIREZIONE GENERALE DEL CATASTO E DEI SERVIZI TECNICI ERARIALI

NUOVO CATASTO EDILIZIO URBANO

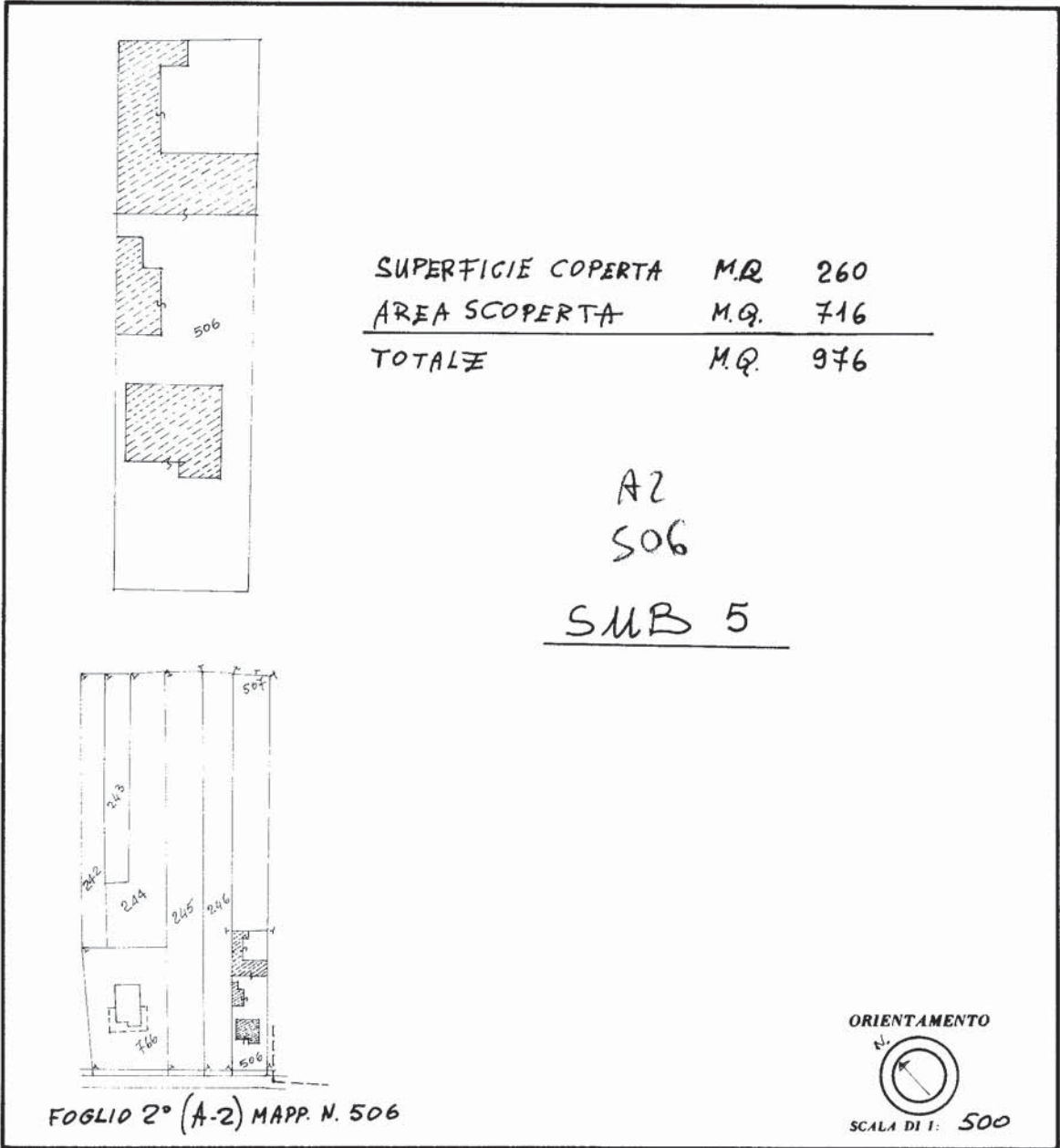
(R. DECRETO-LEGGE 13 APRILE 1939, N. 452)

Planimetria dell'immobile situato nel Comune di SERNAGLIA DELLA BATT. Via NOGARAZZE

Ditta [REDACTED]

Allegata alla dichiarazione presentata all'Ufficio Tecnico Erariale di TREVISO

Scheda N.°



SPAZIO RISERVATO PER LE ANNOTAZIONI D'UFFICIO

DATA  
PROT. N.°

Attilio De Vecchi  
Albo Geometri  
Prov. Treviso  
n. 510  
Pieve di Schio

Compilata dal GEOMETRA

(Titolo, nome e cognome del tecnico)

ATTILIO DE VECCHI

Iscritto all'Albo de GEOMETRI

della Provincia di TREVISO

DATA DICEMBRE 89

Firma: [Signature]

Ultima planimetria in atti