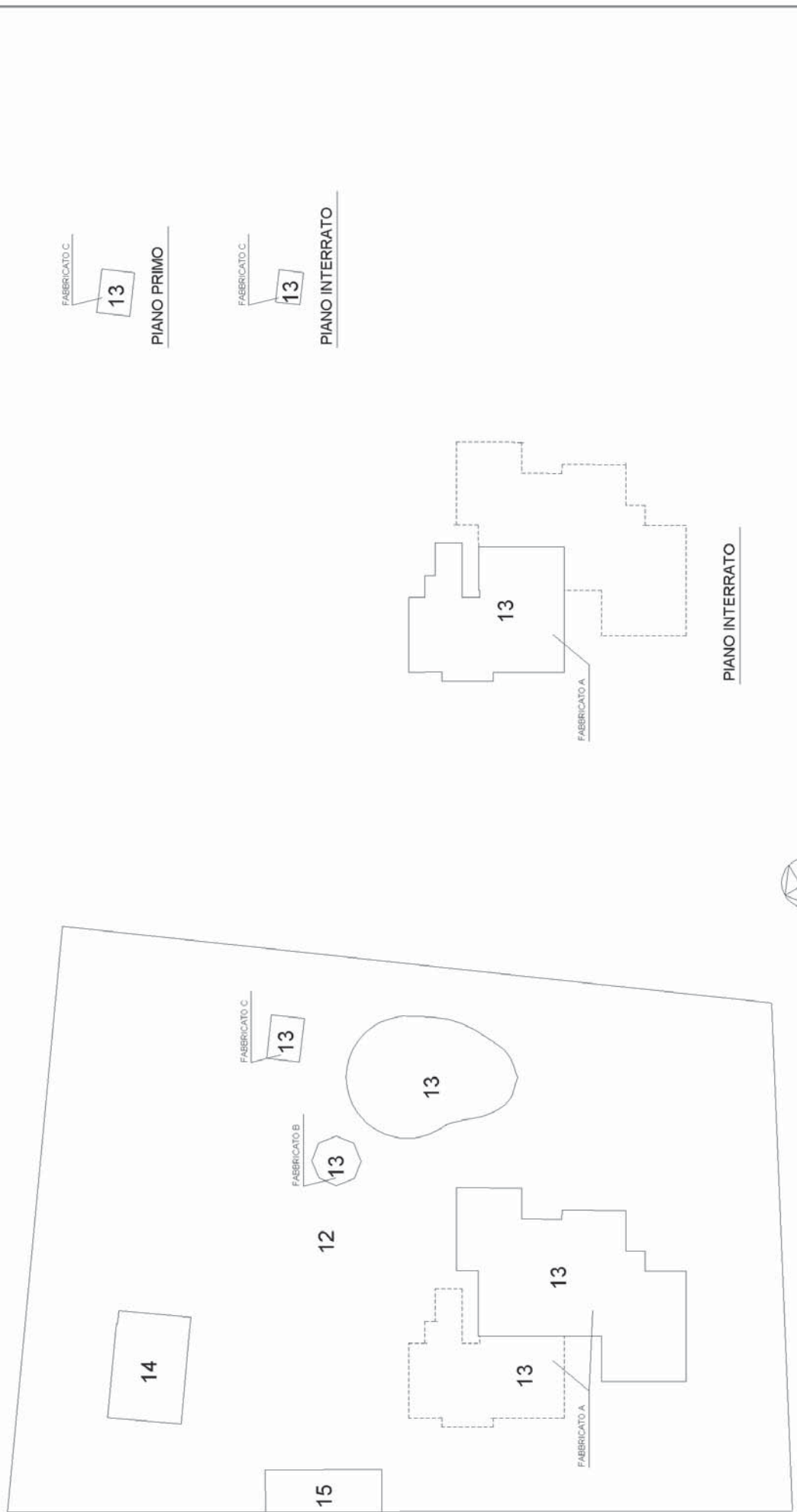


Agenzia del Territorio
CATASTO FABBRICATI
Ufficio provinciale di Treviso

ELABORATO PLANIMETRICO Compilato da: Cendron Graziano Iscritto all'albo: Geometri
Comune di Quinto Di Treviso Sezione: B Foglio: 1 Particella: 379
Dimostrazione grafica dei subalterni


Prov. Treviso N. 2121
Protocollo n. TV0370429 del 22/12/2005
Tipo Mappale n. 361825 del 13/12/2005 Scala 1 : 500



ACCERTAMENTO DELLA PROPRIETÀ IMMOBILIARE URBANA ELENCO DEI SUBALTERNI ASSEGNATI

Comune	Sezione	Foglio	Particella	Tipo mappale	del:
QUINTO DI TREVISO	B	1	379	1	21/11/2005

Sub	UBICAZIONE via/piazza	n.civ	Piani	Scala	Int	DESCRIZIONE
1	via boiago	25				ABITAZIONE, SOPPRESSO
2	via boiago	25				GARAGE, SOPPRESSO
3	via boiago	25				SOPPRESSO
4	via boiago	25				SOPPRESSO
5	via boiago	25				SOPPRESSO
6	via boiago	25				SOPPRESSO
7	via boiago	25				AREA SCOPERTA MQ. 5614, SOPPRESSO E SOSTITUITO DAI SUB. 9,10,11 PER AMPLIAMENTO.
8	via boiago	25	S1-T			ABITAZIONE, SOPPRESSO E SOSTITUITO DAL SUB. 9 PER AMPLIAMENTO E PARZIALE RISTRUTTURAZIONE.
9	via boiago	25	S1-T			ABITAZIONE, SOPPRESSO E SOSTITUITO DAI SUB. 13,14 PER AMPLIAMENTO, FRAZIONAMENTO PER RICAVO DI NUOVA ABITAZIONE E DIVERSA DISTRIBUZIONE SPAZI INTERNI.
10	via boiago	25	T			CORTE ESCLUSIVA DEL SUB. 9, SOPPRESSO E SOSTITUITO DAI SUB. 12,13,14,15 PER VARIATA UTILITA' (DA CORTE ESCLUSIVA A B.C.N.C.) E AMPLIAMENTO.
11	via boiago	25	T			LASTRICI ESCLUSIVI DEL SUB. 9, SOPPRESSO E SOSTITUITO DAL SUB. 13 PER AMPLIAMENTO.
12	via boiago	25	T			BCNC AI SUB. 13,14,15 AREA SCOPERTA MQ 4993.
13	via boiago	25	S1-T - 1			ABITAZIONE CON LASTRICO ESCLUSIVO MQ 219 E PISCINA ESCLUSIVA MQ 236, DERIVA DAI SUB. 9 E 11 PER AMPLIAMENTO E FRAZIONAMENTO.
14	via boiago	25	T			ABITAZIONE, DERIVA DAI SUB. 9,10 PER FRAZIONAMENTO, AMPLIAMENTO E DIVERSA DISTRIBUZIONE SPAZI INTERNI.
15	via boiago	25	T			GARAGE, DERIVA DAL SUB. 10 PER AMPLIAMENTO.



Direzione Provinciale di Treviso
Ufficio Provinciale - Territorio
Servizi Catastali

Data: **22/02/2022**
Ora: **12:54:08**
Numero Pratica: **T216575**
Pag: **2 - Fine**

Visura telematica

Agenzia del Territorio
CATASTO FABBRICATI
Ufficio provinciale di
Treviso

Dichiarazione protocollo n. TV0216720 del 29/10/2015
Pianimetria di u.i.u. in Comune di Quinto Di Treviso
Via Bolago

civ. 25

Identificativi Catastali:
Sezione: B
Foglio: 1
Particella: 379
Subalterno: 13

Compilata da:
Cendron Graziano
Iscritto all'albo:
Geometri
Prov. Treviso
N. 2121

n.1
Scala 1: 200

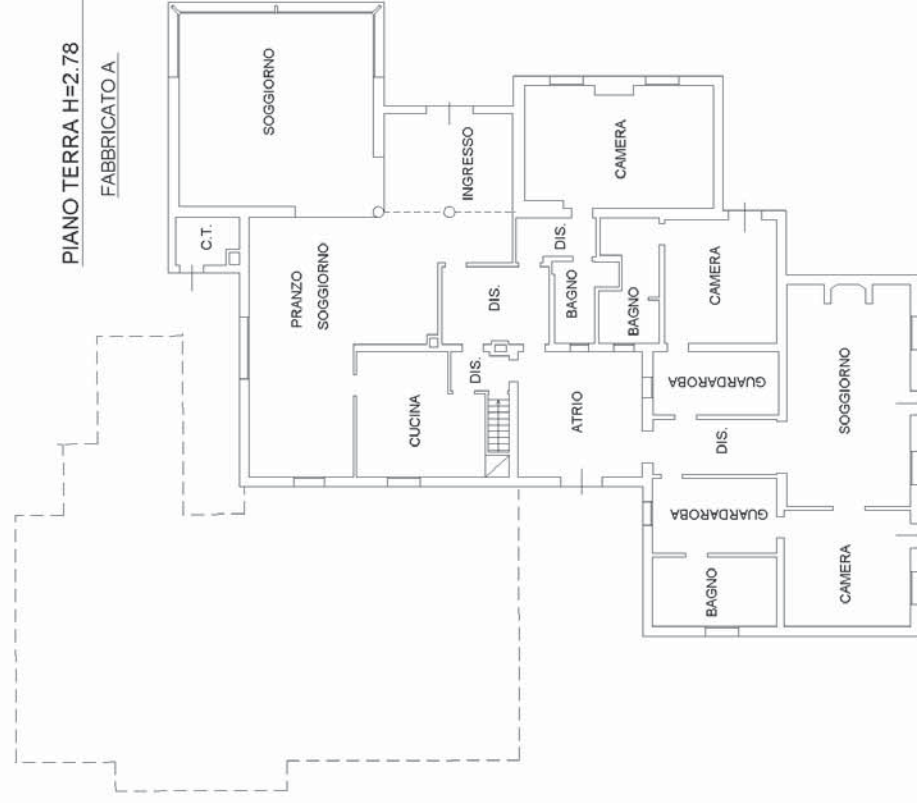
PIANO INTERRATO

FABBRICATO A



PIANO TERRA H=2.78

FABBRICATO A



PIANO INTERRATO

FABBRICATO B



PIANTA PIANO TERRA

FABBRICATO B



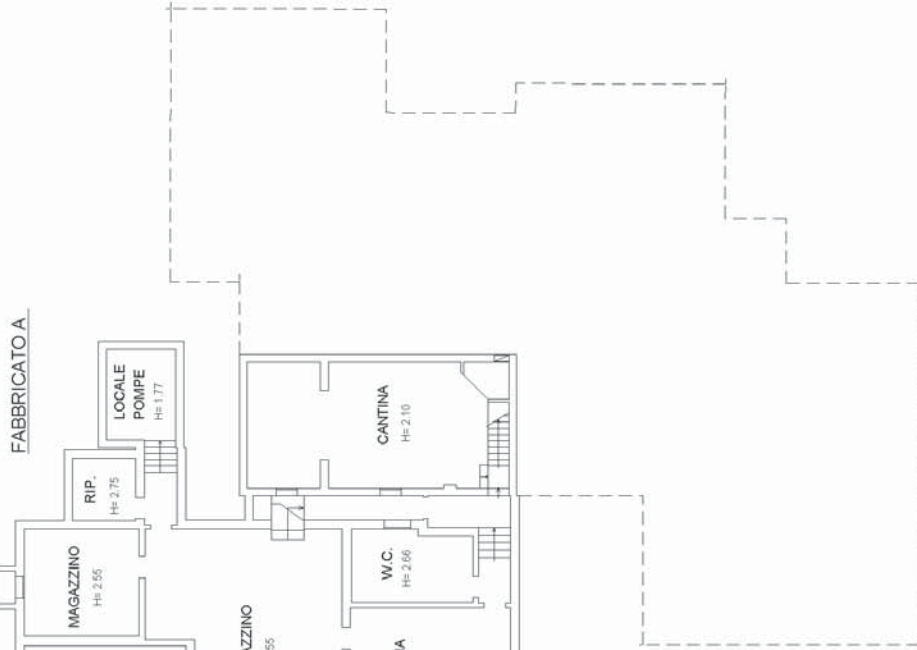
PIANO INTERRATO

FABBRICATO C



PIANTA PIANO INTERRATO

FABBRICATO C




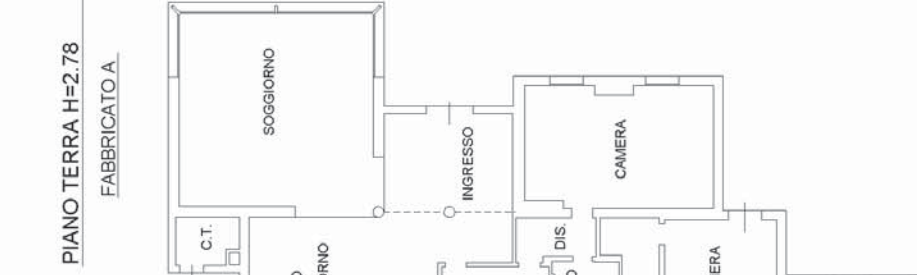
PIANTA PIANO PRIMO

FABBRICATO C



PIANTA PIANO TERRA

FABBRICATO C



NORD

PIANTA PIANO TERRA
FABBRICATO B

PIANTA PIANO PRIMO
FABBRICATO C

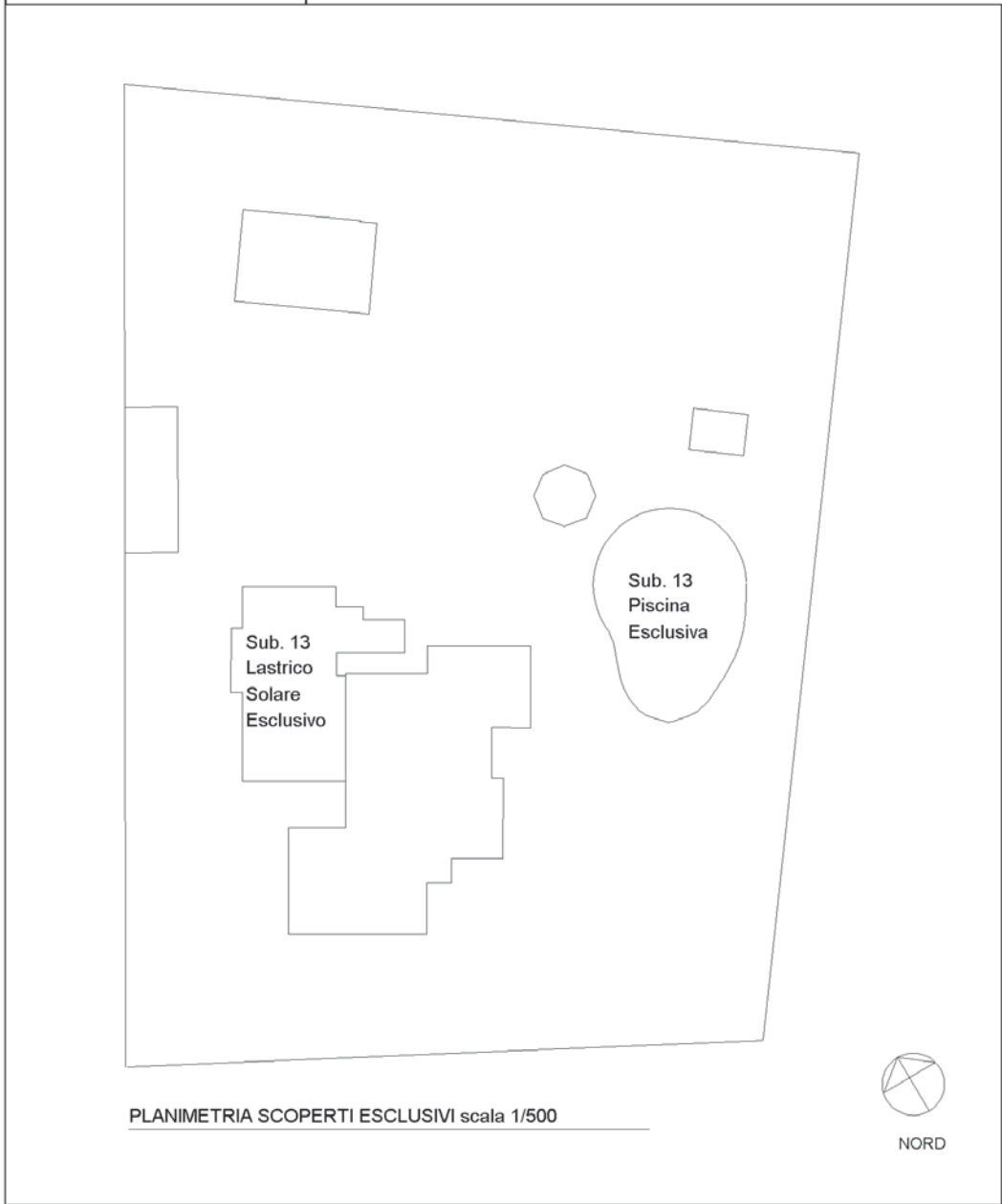
PIANTA PIANO INTERRATO
FABBRICATO C

PIANTA PIANO INTERRATO
FABBRICATO C

**Agenzia del Territorio
CATASTO FABBRICATI
Ufficio Provinciale di
Treviso**

Dichiarazione protocollo n. TV0216720 del 29/10/2015	
Planimetria di u.i.u. in Comune di Quinto Di Treviso	
Via Boiago civ. 25	
Identificativi Catastali:	Compilata da:
Sezione: B	Cendron Graziano
Foglio: 1	Iscritto all'albo:
Particella: 379	Geometri
Subalterno: 13	Prov. Treviso N. 2121

Scheda n. 2 Scala 1:500



**Agenzia delle Entrate
CATASTO FABBRICATI
Ufficio Provinciale di
Treviso**

Dichiarazione protocollo n. TV0118093 del 27/10/2021	
Comune di Quinto Di Treviso	
Via Boiago	civ. 25
Identificativi Catastali: Sezione: B Foglio: 1 Particella: 379 Subalterno: 14	Compilata da: Remorini Michele Iscritto all'albo: Architetti Prov. Treviso N. 884

Planimetria	
Scheda n. 1	Scala 1: 200

**PIANO TERRA
H = 267**




input 01

Catasto dei Fabbricati - Situazione al 22/02/2022 - Comune di QUINTO DI TREVISO(H131) - < Sez. urbana B - Foglio 1 - Particella 379 - Subalterno 14 >
VIA BOIAGO n. 25 Piano T

**Agenzia del Territorio
CATASTO FABBRICATI
Ufficio Provinciale di
Treviso**

Dichiarazione protocollo n. TV0370429 del 22/12/2005	
Planimetria di u.i.u. in Comune di Quinto Di Treviso	
Via Boiago civ. 25	
Identificativi Catastali:	Compilata da: Cendron Graziano
Sezione: B	Iscritto all'albo: Geometri
Foglio: 1	Prov. Treviso N. 2121
Particella: 379	
Subalterno: 15	

Scheda n. 1 Scala 1:200



PIANTA PIANO TERRA Hm= 1.96

input 01

Catasto dei Fabbricati - Situazione al 22/02/2022 - Comune di QUINTO DI TREVISO(H131) - < Sez. urbana B - Foglio 1 - Particella 379 - Subalterno 15 >
VIA BOIAGO n. 25 Piano T

