



11-Lug-2023 16:4:25
Protocollo pratica T291853/2023

Scala originale: 1:2000
Dimensione cornice: 776.001 x 552.000 metri

Comune: (TV) ASOLO
Foglio: 15

N=2700

MODULARIO
F. - Catasto - 431



MINISTERO DELLE FINANZE
DIPARTIMENTO DEL TERRITORIO

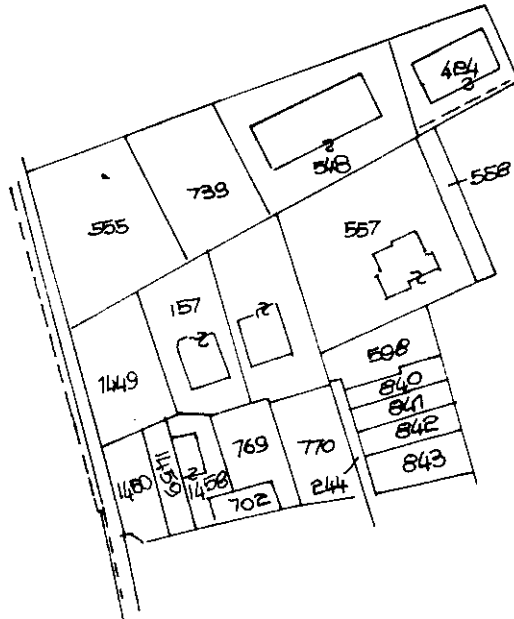
Mod. EP/1 CEU

Ufficio Tecnico Erariale di TREVISO

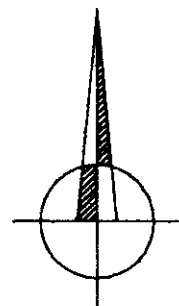
ELABORATO PLANIMETRICO

Pag. n. 1, di 1

Comune ASOLO	C.T. Sez. Fgl. 15 Mapp. 1458
Via/piazza GALILEO GALILEI	C.E.U. Sez. C Fgl. 3 Mapp. 1458
ESTRATTO DI MAPPA	Scala 1: 2000
	Tipo mappate n. 132914/3644 del 18.04.2001



NORD



Riservato all'Ufficio Tecnico Erariale

L'operatore

Protocollo

Sostituisce il presente mod. EP/1 prot.

Data presentazione: 13/06/2001 - Data: 26/05/2022 - n. T292542 - Richiedente: Telematico

Totale schede: 3 - Annullato e sostituito dal mod. EP/1 prot. Formato stampa richiesto: A4(210x297) - Fattore di scala non utilizzabile



Elaborato Planimetrico - Catasto dei Fabbricati - Situazione al 26/05/2022 - Comune di ASOLO(A471) - < Sez. urbana C - Foglio 3 Particella 1458 >
Firmato Da: PEROZZO GIANNI Emesso Da: ARUBAPEC S.P.A. NG CA 3 Serial#: 7c54fb4d1f2efc256c41456107246c8

MODULARIO
F. - Catasto - 432



MINISTERO DELLE FINANZE
DIPARTIMENTO DEL TERRITORIO

Mod. EP/2 CEU

Ufficio Tecnico Erariale di TREVISO

ELABORATO PLANIMETRICO

Pag. n. 1 di 1

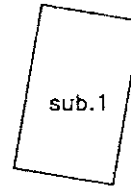
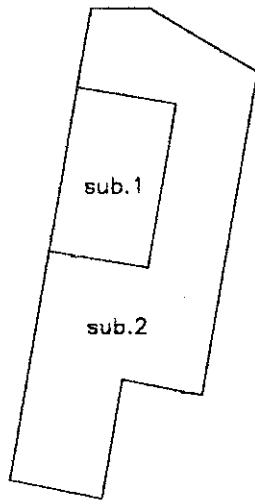
Comune	Sezione	Foglio	Numero	Tipo mappale n.	del
ASOLO	C	3	1458	132914/3644	18.04.2001

DIMOSTRAZIONE GRAFICA DEI SUBALTERNI ASSEGNATI

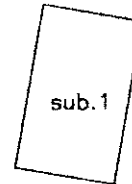
Scala 1: 00

PIANO TERRA CON AREA SCOPERTA

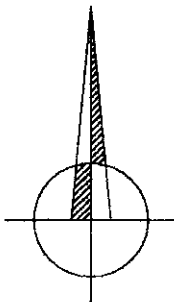
PIANO INTERRATO



PIANO PRIMO



NORD



Riservato all'Ufficio Tecnico Erariale

L'operatore


IL TECNICO

Ultima planimetria Protoc. n. _____

Data presentazione: 13/06/2001 - Data: 26/05/2022 - mod. EP/2 - Richiedente: Telematico

Totale schede: 3 - Formato di acquisizione: A4(210x297) - Formato stampa richiesto: A4(210x297) - Fattore di scala non utilizzabile

Annullato e sostituito dal mod. EP/2 prot. _____



Elaborato Planimetrico - Catasto dei Fabbricati - Situazione al 26/05/2022 - Comune di ASOLO(A471) - Sez. urbana C - Foglio 3 Particella 1458 - Firmato Da: PEROZZO GIANNI Emesso Da: ARUBAPEC S.P.A. NG CA 3 Serial#: 7c54fb14d1f2efc256c41456107246c8

MODULARIO
F. - Catasto - 432



MINISTERO DELLE FINANZE
DIPARTIMENTO DEL TERRITORIO

Mod. EP/3 CEU

Ufficio Tecnico Erariale di TREVISO

ELABORATO PLANIMETRICO

ELENCO DEI SUBALTERNI ASSEGNATI

Pag. n. 1, di 1

Comune		Sezione	Foglio	Numero	Tipa mappale n.		del		
ASOLO		C	3	1458	132914/3644		28.05.2001		
Numero	Sub.	UBICAZIONE via/piazza			N. civico	piano	scala	int.	DESCRIZIONE
1458	1	VIA G.GALILEI				S1-T-1			UNITA' IN CORSO DI COSTRUZIONE
1458	2	VIA G.GALILEI				T			CORTE ESCLUSVA DEL SUB.1 DI MQ. 256

Elaborato Planimetrico - Catasto dei Fabbricati - Situazione al 26/05/2022 - Comune di ASOLO(A471) - < Sez. urbana C - Foglio 3 Particella 1458 >
Firmato Da: PEROZZO GIANNI Emesso Da: ARUBAPEC S.P.A. NG CA 3 Serial#: 7c54fb4d1f2efc256c41456107246c8

Istituto Nazionale di Statistica - ISTAT

Riservato all'Ufficio Tecnico Erariale

L'operatore

IL TECNICO



Ultima planimetria in data

Protocollo

Sostituisce il presente mod. EP/3 prot. n. T292542 del 13/06/2001

Data presentazione: 13/06/2001 - Data: 26/05/2022 - n. T292542 - Richiedente: Telematico

Totale schede: 3 - Formato di acquisizione: A4(210x297) - Formato stampa richiesto: A4(210x297) - Fattore di scala non utilizzabile

Firmato e sostituito da

ACCERTAMENTO DELLA PROPRIETÀ IMMOBILIARE URBANA ELENCO DEI SUBALTERNI ASSEGNATI

Comune	Sezione	Foglio	Particella	Tipo mappale	del:
ASOLO	C	3	1458		

Sub	UBICAZIONE via/piazza	n.civ	Piani	Scala	Int	DESCRIZIONE
1	VIALE GALILEO GALILEI		1 - S1-T			UNITA` IN CORSO DI COSTRUZIONE
2	VIALE GALILEO GALILEI		1 - S1-T			UNITA` IN CORSO DI COSTRUZIONE

Visura telematica

