

MODULARIO
F. Cat. N. T. - 315



MINISTERO DELLE FINANZE
DIREZIONE GENERALE DEL CATASTO E DEI SERVIZI TECNICI ERARIALI

Mod. B (Nuovo Catasto Edilizio Urbano)


NUOVO CATASTO EDILIZIO URBANO

Lire
20


(R. DECRETO-LEGGE 13 APRILE 1939, N. 652)

Planimetria dell'immobile situato nel Comune di CONEGLIANO Via VECCHIA TREVIGIANA

Allegata alla dichiarazione presentata all'Ufficio Tecnico Erariale di TREVISO



SPAZIO RISERVATO PER LE ANNOTAZIONI D'UFFICIO	
DATA PROT. N°	e-9-37-9



Catasto dei Fabbricati - Situazione al 02/09/2022 - Comune di CONEGLIANO(C957) - < Sez. urbana C - Foglio 9 - Particella 37 - Subalterno 9 >
Via VECCHIA TREVIGIANA Piano T

Ultima planimetria in atti

MODULARIO
F. - Cat. S. T. - 366



MINISTERO DELLE FINANZE
DIREZIONE GENERALE DEL CATASTO E DEI SERVIZI TECNICI ERARIALI

MOD. A (Nuovo Catasto Edilizio Urbano)

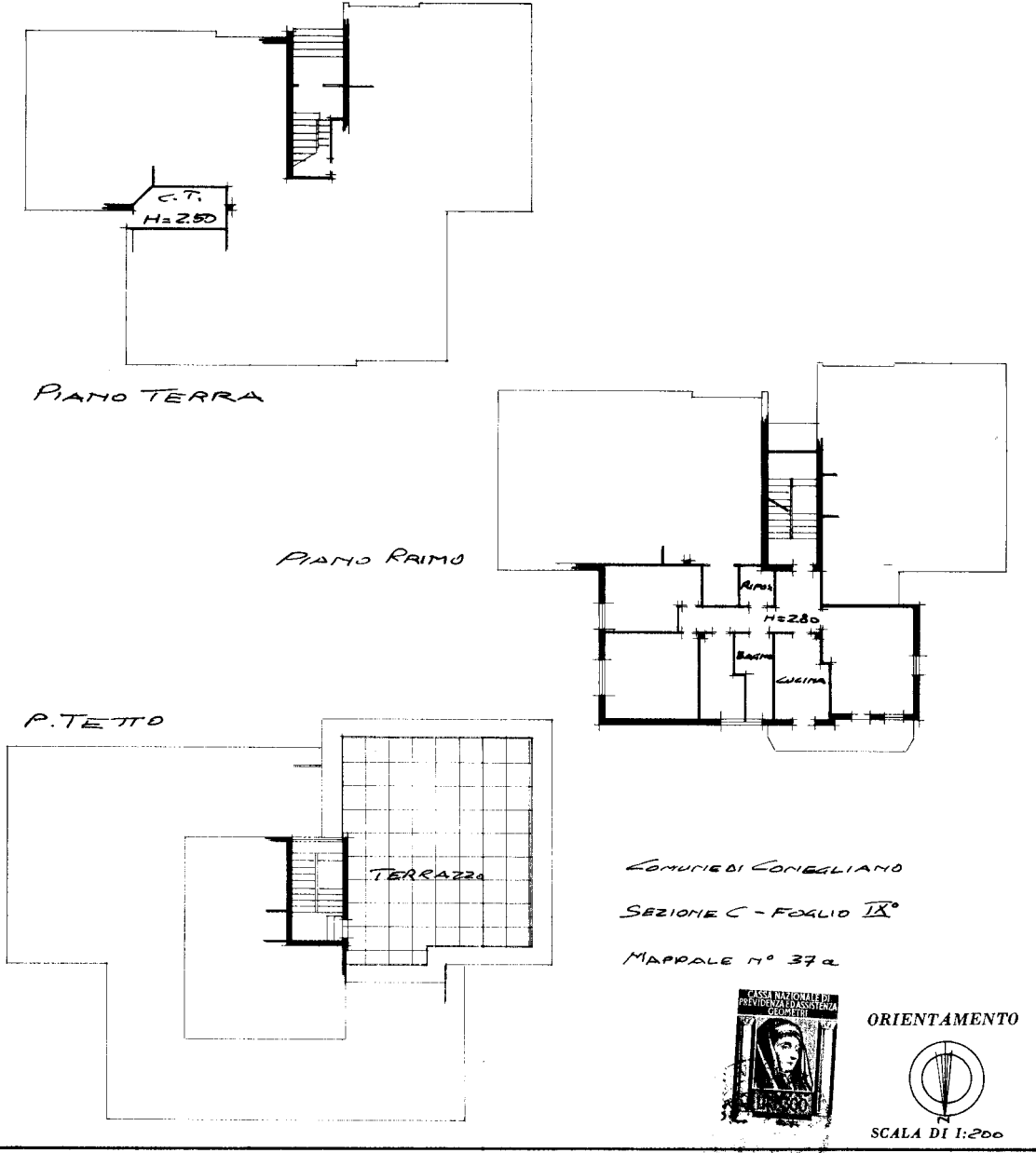
NUOVO CATASTO EDILIZIO URBANO

(R. DECRETO-LEGGE 13 APRILE 1939, N. 652)

Lire
30 *SA*

Planimetria dell'immobile situato nel Comune di CONEGLIANO Via VECCHIA TREVIGIANA
Ditt. XXXXXXXXXX

Allegata alla dichiarazione presentata all'Ufficio Tecnico Erariale di TREVISO



SPAZIO RISERVATO PER LE ANNOTAZIONI D'UFFICIO

DATA
PROT. N°

C-9-37-11

ISTITUTO POLIGRAFICO DELLO STATO

Catasto dei Fabbricati - Situazione al 02/09/2022 - Comune di CONEGLIANO(C957) - < Sez. urbana C - Foglio 9 - Particella 37 - Subalterno 11 >
VIA VECCHIA TREVIGIANA Piano T - 1

Ultima planimetria in atti