

N=100

E=900



MODULINO
F. Cat. N. 7 - 412



MINISTERO DELLE FINANZE
DIREZIONE GENERALE DEL CATASTO E DEI SERVIZI TECNICI ERARIALI

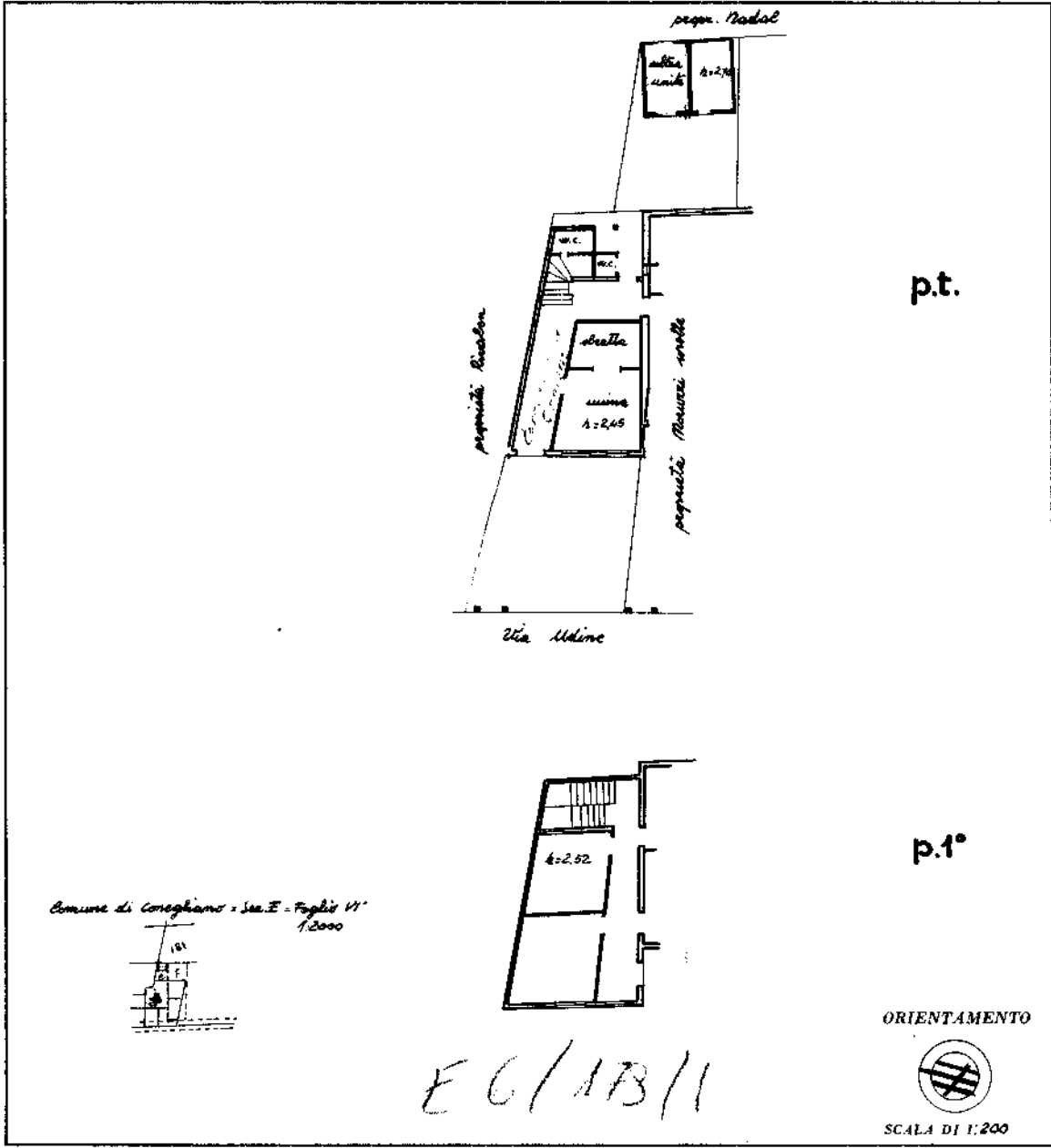
Mod. B (Nuovo Catasto Edilizio Urbano)

NUOVO CATASTO EDILIZIO URBANO

Lire
20

(R. DECRETI-LEGGE 13 APRILE 1938, N. 412)

Planimetria dell'immobile situato nel Comune di **CONEGLIANO** Via **Udine**
Ditta **MORUZZI Alfredo fu Silvio-Davide**
Allegata alla dichiarazione presentata all'Ufficio Tecnico Erariale di **TREVISO**



SPAZIO RISERVATO PER LE ANNOTAZIONI D'UFFICIO	
DATA	174
PROT. N°	

Compilata dal *Geom. Casagrande Walter*
 Iscritto all'Albo dei *Geometri*
 della Provincia di *Treviso*
 DATA *3-12-1960*
 Firma: *geom. Walter Casagrande*

Ultima planimetria in atti

Catasto dei Fabbricati - Situazione al 28/01/2022 - Comune di CONEGLIANO(C957) - < Sez. urbana E - Foglio 6 - Particella 179 - Subalterno 1 >
Firmato D:\FIDELIN\PROBIA\GCH\mess\ID\ARUBA\PEC S.P.A. NG CA 3 Serial#: 1883b75da05b9188605f359a129f94e9

MODELLO
E. 57 - 413



MINISTERO DELLE FINANZE
DIREZIONE GENERALE DEL CATASTO E DEI SERVIZI TECNICI ERARIALI

MOD. B (Nuovo Catasto Edilizio Urbano)

Lire
20

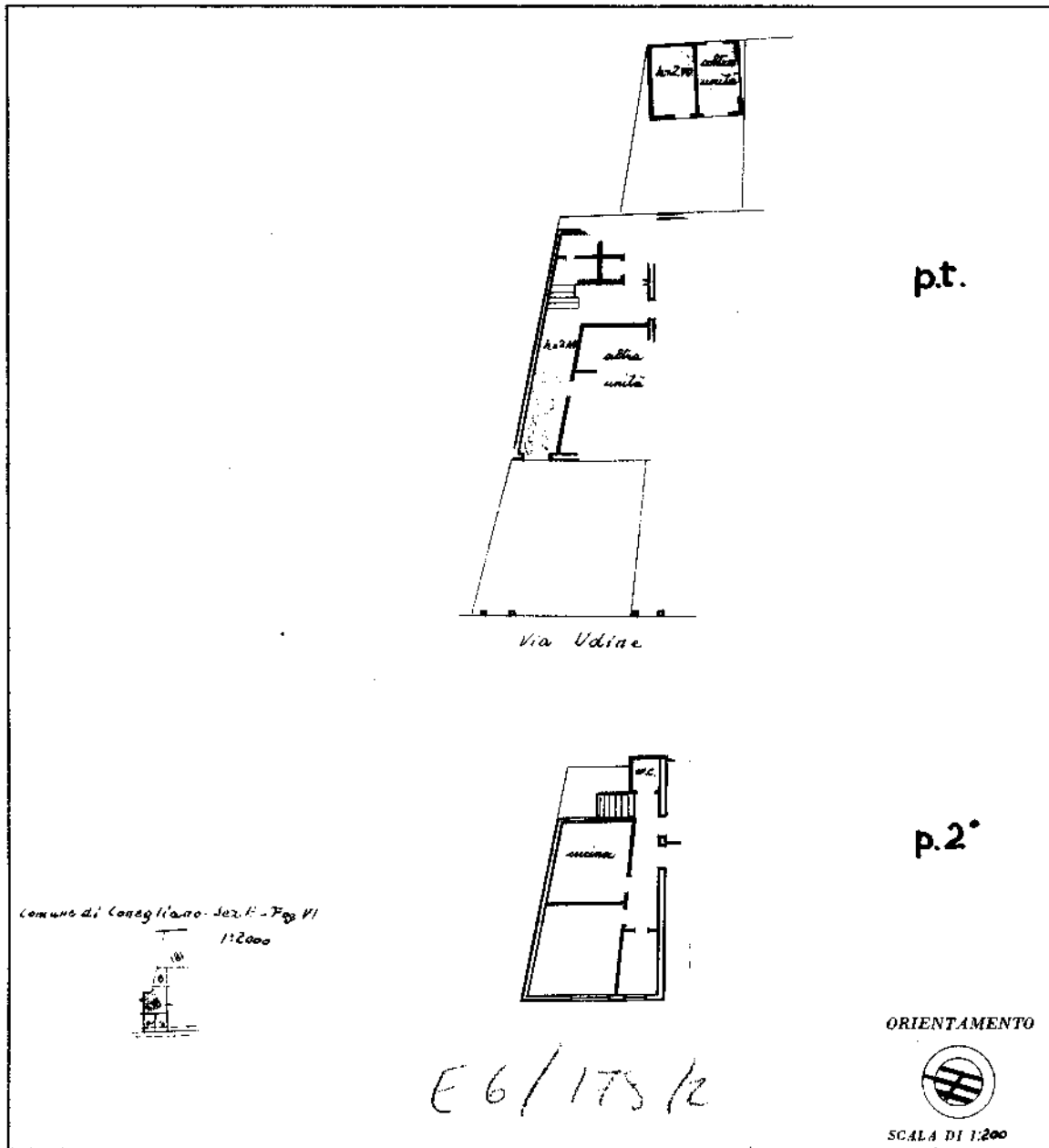
NUOVO CATASTO EDILIZIO URBANO

(R. DECRETO-LEGGE 11 APRILE 1938, N. 633)

Planimetria dell'immobile situato nel Comune di **CONEGLIANO** Via **Udine**

Ditta **MORUZZI Alfredo fu Silvio-Davide**

Allegata alla dichiarazione presentata all'Ufficio Tecnico Erariale di **TREVISO**



SPAZIO RISERVATO PER LE ANNOTAZIONI D'UFFICIO	
DATA	
PROT. N°	175

Compilata dal *Geom. Casagrande Walter*
 Iscritto all'Albo dei *Geometri*
 della Provincia di *Torino*
 DATA *3-12-1960*
 Firma: *geom. Walter Casagrande*

Catasto dei Fabbricati - Situazione al 28/01/2022 - Comune di CONEGLIANO(C957) - < Sez. urbana E - Foglio 6 - Particella 179 - Subalterno 2 >
 Firmato D:\FIDE\IN\ROBERTA\GCH\mess\IT\A\ARDBAPEC S.P.A. NG CA 3 Serial#: 1883b75da05b9188605f359a129f94e9

Ultima planimetria in atti

MODELLO
E.C. 57 - N. 32



MINISTERO DELLE FINANZE
DIREZIONE GENERALE DEL CATASTO E DEI SERVIZI TECNICI ERARIALI

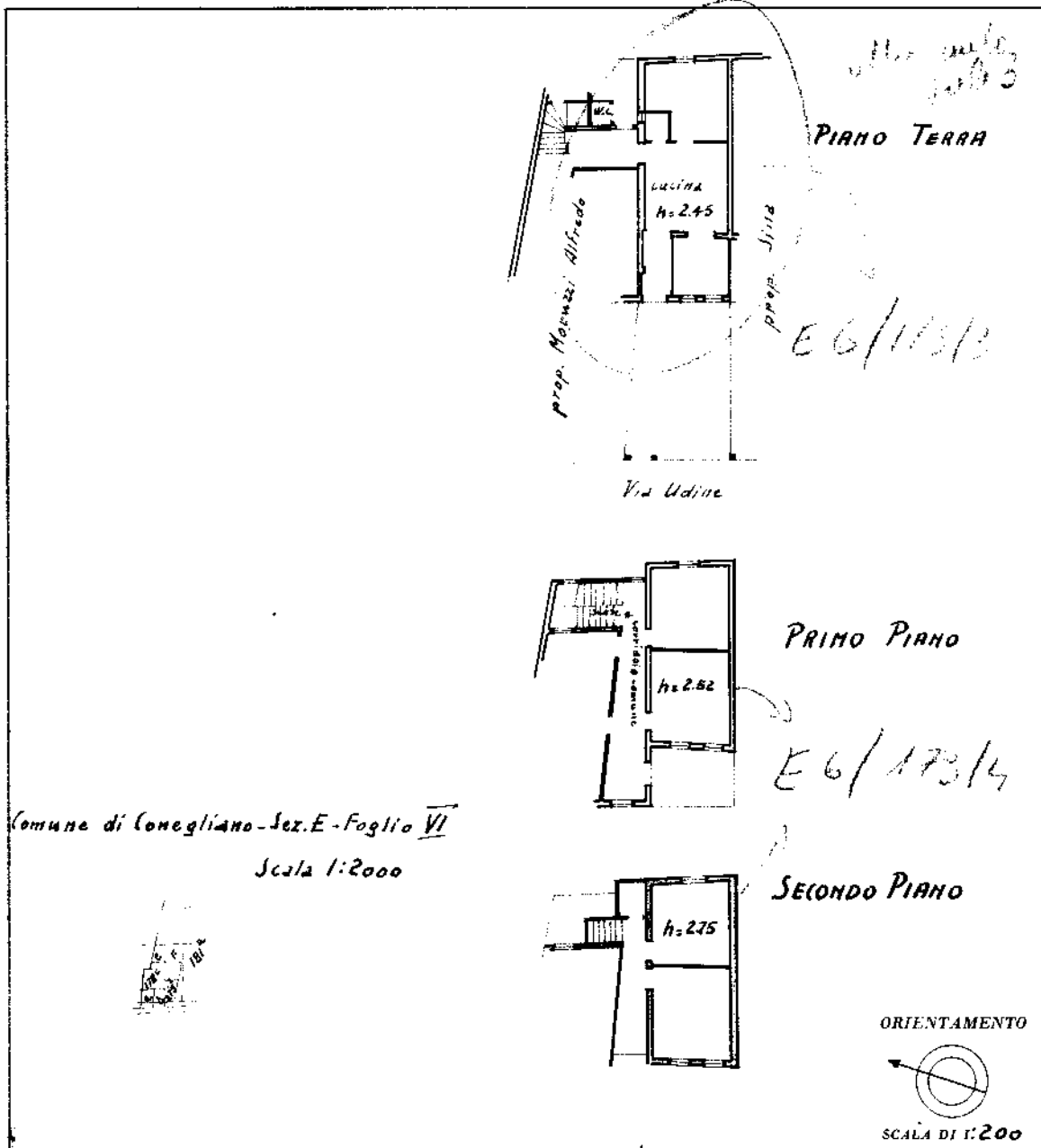
Mod. B (Nuovo Catasto Edilizio Urbano)

NUOVO CATASTO EDILIZIO URBANO

(R. DECRETO LEGGE 13 APRILE 1978, N. 62)

Planimetria dell'immobile situato nel Comune di *Conegliano* Via *Udine*
Ditta *MORUZZI IDA, ERMELLINA, MARIA fu Silvio-Davide*
Allegata alla dichiarazione presentata all'Ufficio ^(*) Tecnico Erariale di *Treviso*

(*) Ufficio Erariale del Comune



SPAZIO RISERVATO PER LE ANNOTAZIONI D'UFFICIO

DATA
PROT. N°

Compilata dal geom. Walter
(Titolo, nome, e cognome del tecnico)

Casagrande

Iscritto all'Albo dei geometri
della Provincia di Treviso

DATA 28-1-1956

Firma: geom. Walter Casagrande

Ultima planimetria in atti

MODULARE
E. 605 - N. 48



MINISTERO DELLE FINANZE
DIREZIONE GENERALE DEL CATASTO E DEI SERVIZI TECNICI ERARIALI

Mod. B (Nuovo Catasto Edilizio Urbano)

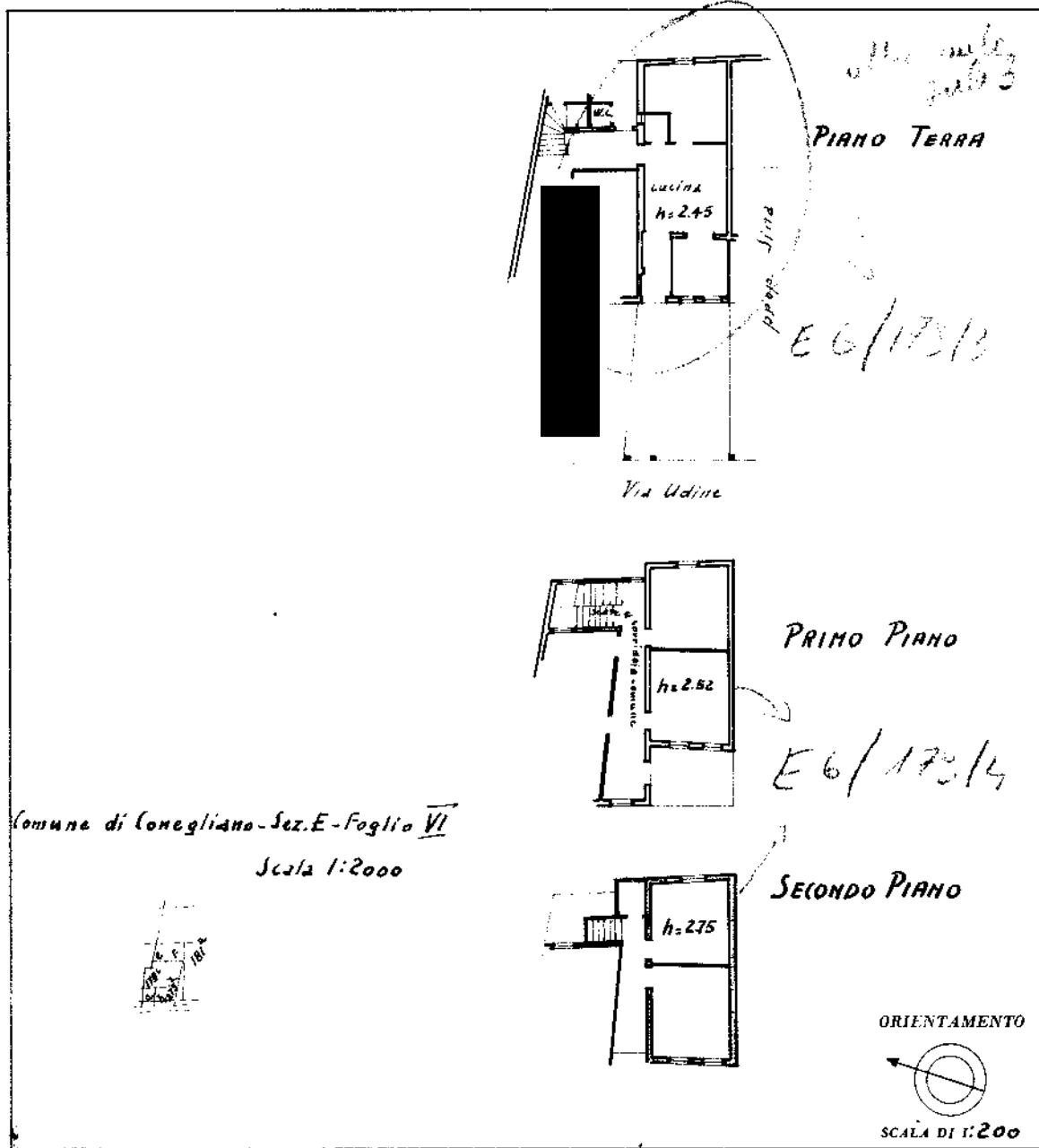
NUOVO CATASTO EDILIZIO URBANO

(R. DECRETO LEGGE 11 APRILE 1939, N. 452)

Planimetria dell'immobile situato nel Comune di *Conegliano* Via *Udine*

Ditta

Alleg



SPAZIO RISERVATO PER LE ANNOTAZIONI D'UFFICIO

DATA
PROT. N°

Compilato dal geom. Walter
(Titolo, nome, e cognome del tecnico)

Casagrande

Iscritto all'Albo dei geometri
della Provincia di Treviso

DATA 28-1-1956

Firma: geom. Walter Casagrande

Ultima planimetria in atti