

E=2500

1 Particella: 1266

N=400

Comune: (TV) VAZZOLA
Foglio: 17
Scala originale 1:2000
Dimensione cornice: 594.000 x 378.000 mcI#Protcollo pratica III1539/2024
21-Feb-2024 10.58.41

**Agenzia del Territorio
CATASTO FABBRICATI
Ufficio Provinciale di
Treviso**

Dichiarazione protocollo n. TV0006790 del 12/01/2006

Planimetria di u.i.u. in Comune di Vazzola

Via Chiesa Damiano

civ.

Identificativi Catastali:

Sezione: B

Foglio: 5

Particella: 1266

Subalterno: 17

Compilata da:

Pittarello Eleonora

Iscritto all'albo:

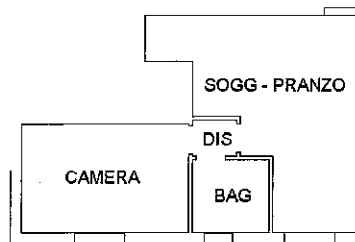
Geometri

Prov. Venezia

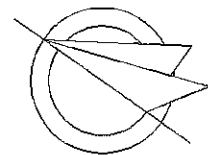
N. 2133

Scheda n. 1

Scala 1:200



PIANTA PIANO SECONDO H=2,70



Ultima planimetria in atti

Data: 21/02/2024 - n. T71109 - Richiedente: SMNGNN65C31L407S

Totale schede: 1 - Formato di acquisizione: A4(210x297) - Formato stampa richiesto: A4(210x297)

Catasto dei Fabbricati - Situazione al 21/02/2024 - Comune di VAZZOLA(L700) - < Sez. urbana B - Foglio 5 - Particella 1266 - Subalterno 17 >
VIA DAMIANO CHIESA Piano 2

**Agenzia delle Entrate
CATASTO FABBRICATI
Ufficio Provinciale di
Treviso**

ELABORATO PLANIMETRICO

Compilato da:
Signori Franco

Iscritto all'albo:
Geometri

Prov. Treviso N. 01759

Comune di Vazzola

Sezione: B Foglio: 5 Particella: 1266

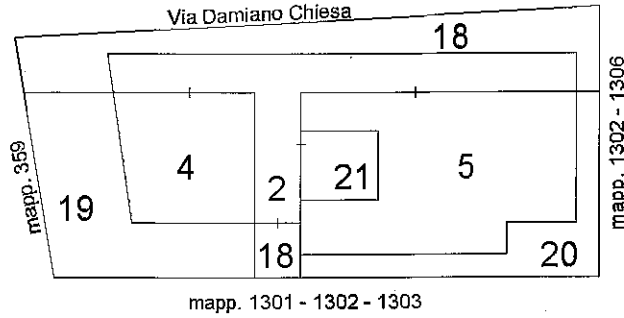
Protocollo n. TV0286386 del 04/12/2014

Tipo Mappale n. del

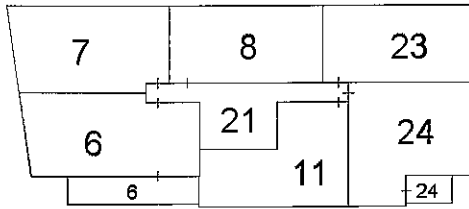
Dimostrazione grafica dei subalterni

Scala 1 : 500


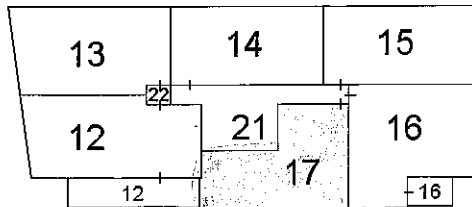
PIANO TERRA



PIANO PRIMO



PIANO SECONDO



NORD