





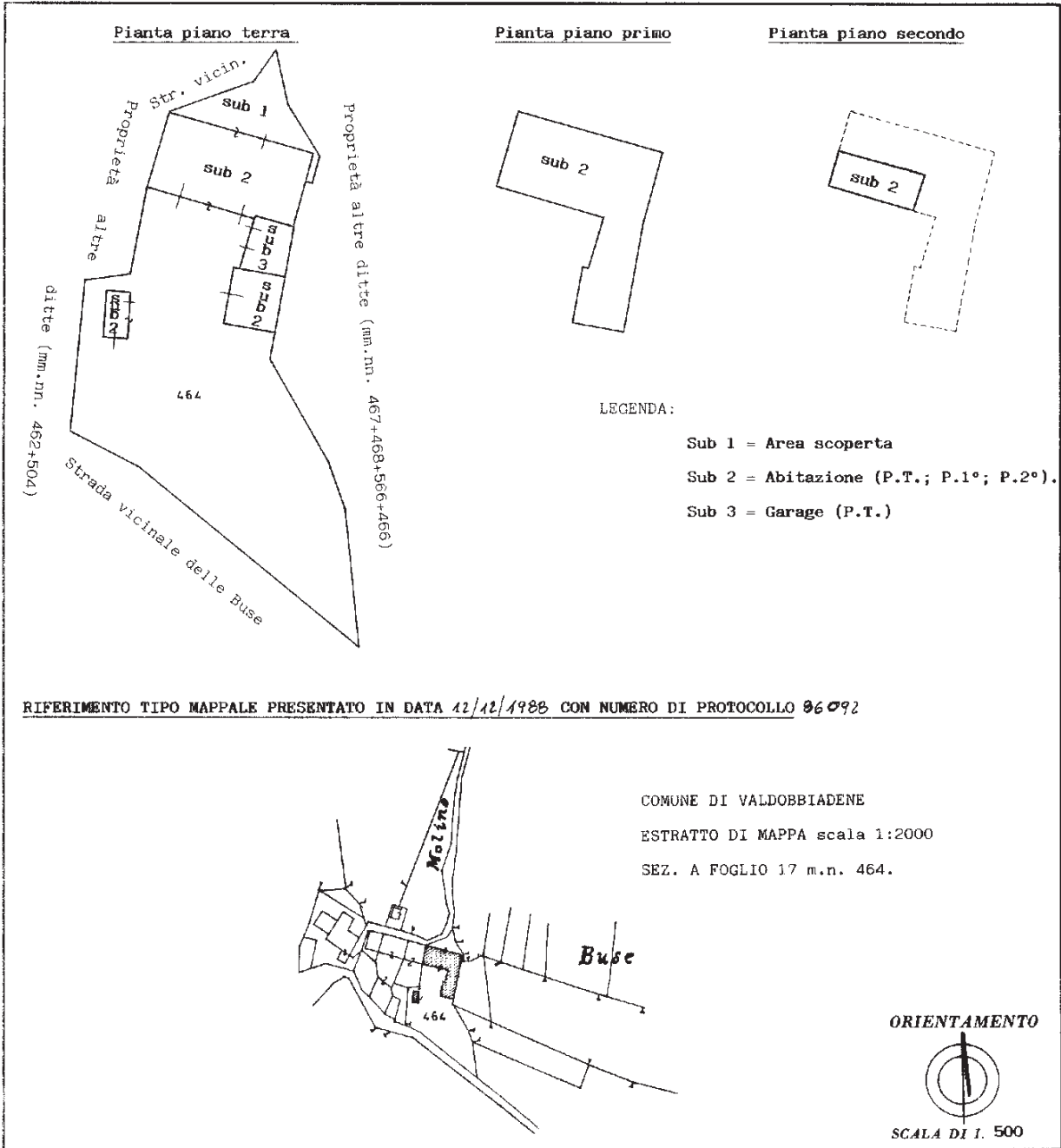
NUOVO CATASTO EDILIZIO URBANO

(R. DECRETO-LEGGE 13 APRILE 1939, N. 662)

Planimetria dell'immobile situato nel Comune di VALDOBBIADENE Via Buse

Ditta Elaborato planimetrico per la dimostrazione della suddivisione in subalterni.

Allegata alla dichiarazione presentata all'Ufficio Tecnico Erariale di TREVISO



SPAZIO RISERVATO PER LE ANNOTAZIONI D'UFFICIO

DATA
PROT. N°

A-17-464-98PP

Compilata dal Geometra
(Titolo, nome e cognome del tecnico)
MAURIZIO FRANCESCHIN

Iscritto all'Albo dei geometri
della Provincia di TREVISO

DATA 07.12.1988

Firma:

Direzione Provinciale di Treviso

Ufficio Provinciale - Territorio

Servizi Catastali

Comune di: VALDOBBIADENE

Elenco Subalterni

ACCERTAMENTO DELLA PROPRIETA IMMOBILIARE URBANA

ELENCO DEI SUBALTERNI ASSEGNATI

Comune		Sezione		Foglio	Particella		Tipo mappale	del:
VALDOBBIADENE		A		17	464			
Sub	UBICAZIONE via/piazza	n°civ	Piani	Scala	Int.	DESCRIZIONE		
1	VIA BUSE					F01 AREA URBANA		
2	VIA BUSE		T 00010002			A07 ABITAZIONI IN VILLINI		
3	VIA BUSE		T			C06 STALLE, SCUDERIE, RIMESSE E AUTORIMESSE		

Unità immobiliari n. 3

Tributi erariali: 0,00

Visura telematica





NUOVO CATASTO EDILIZIO URBANO

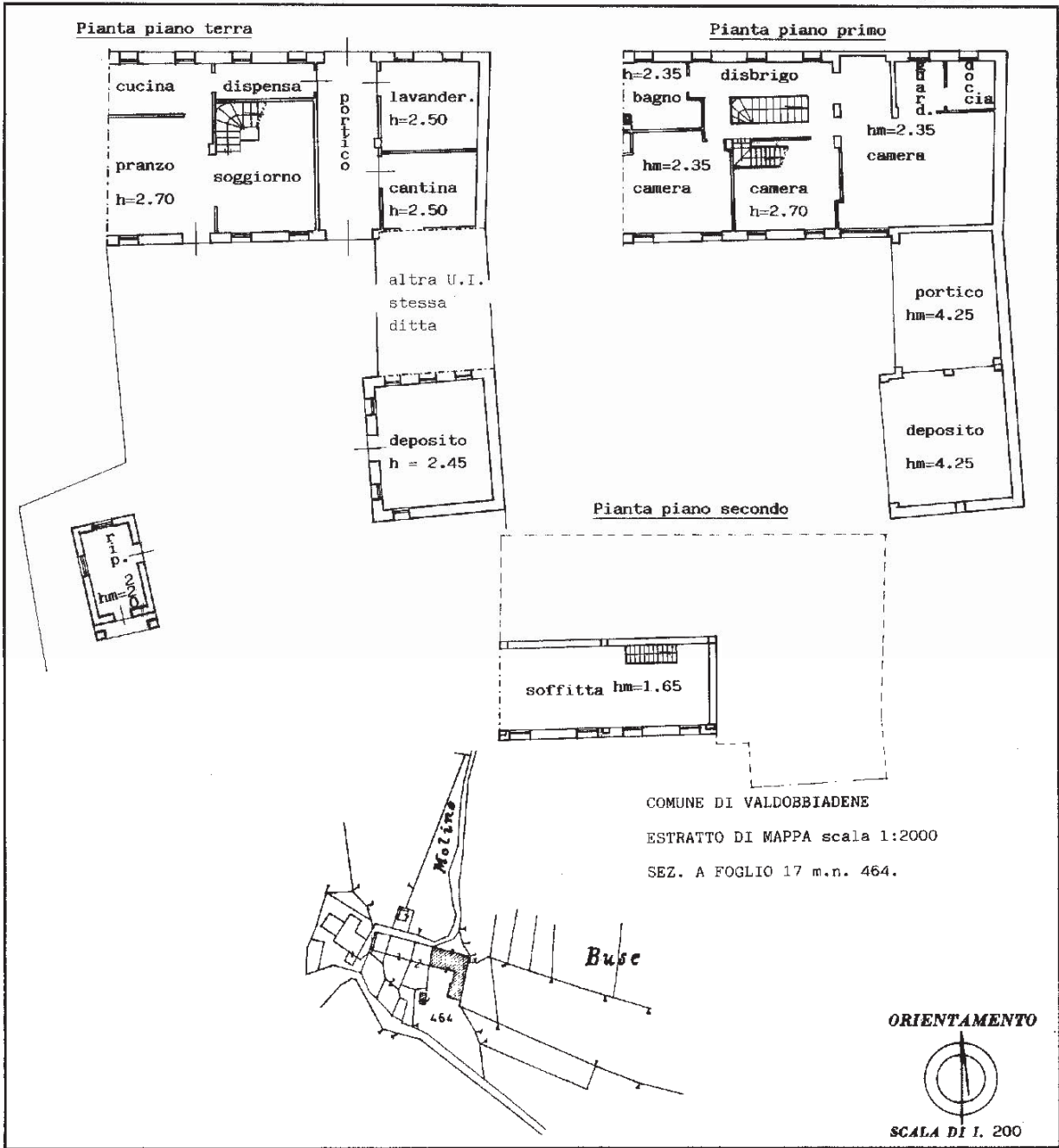
(R. DECRETO-LEGGE 13 APRILE 1939, N. 652)

Planimetria dell'immobile situato nel Comune di VALDOBBIADENE Via Buse

Ditta

Allegata alla dichiarazione presentata all'Ufficio Tecnico Erariale di TREVISO

SUB 2



SPAZIO RISERVATO PER LE ANNOTAZIONI D'UFFICIO	
DATA PROT. N°	A-17-464-2

Compilata dal Geometra
 MAURIZIO FRANCESCHIN
 (Titolo, nome e cognome del tecnico)

Iscritto all'Albo dei geometri
 della Provincia di TREVISO

DATA 07.12.1988

Firma: *[Signature]*



Lire
200

NUOVO CATASTO EDILIZIO URBANO

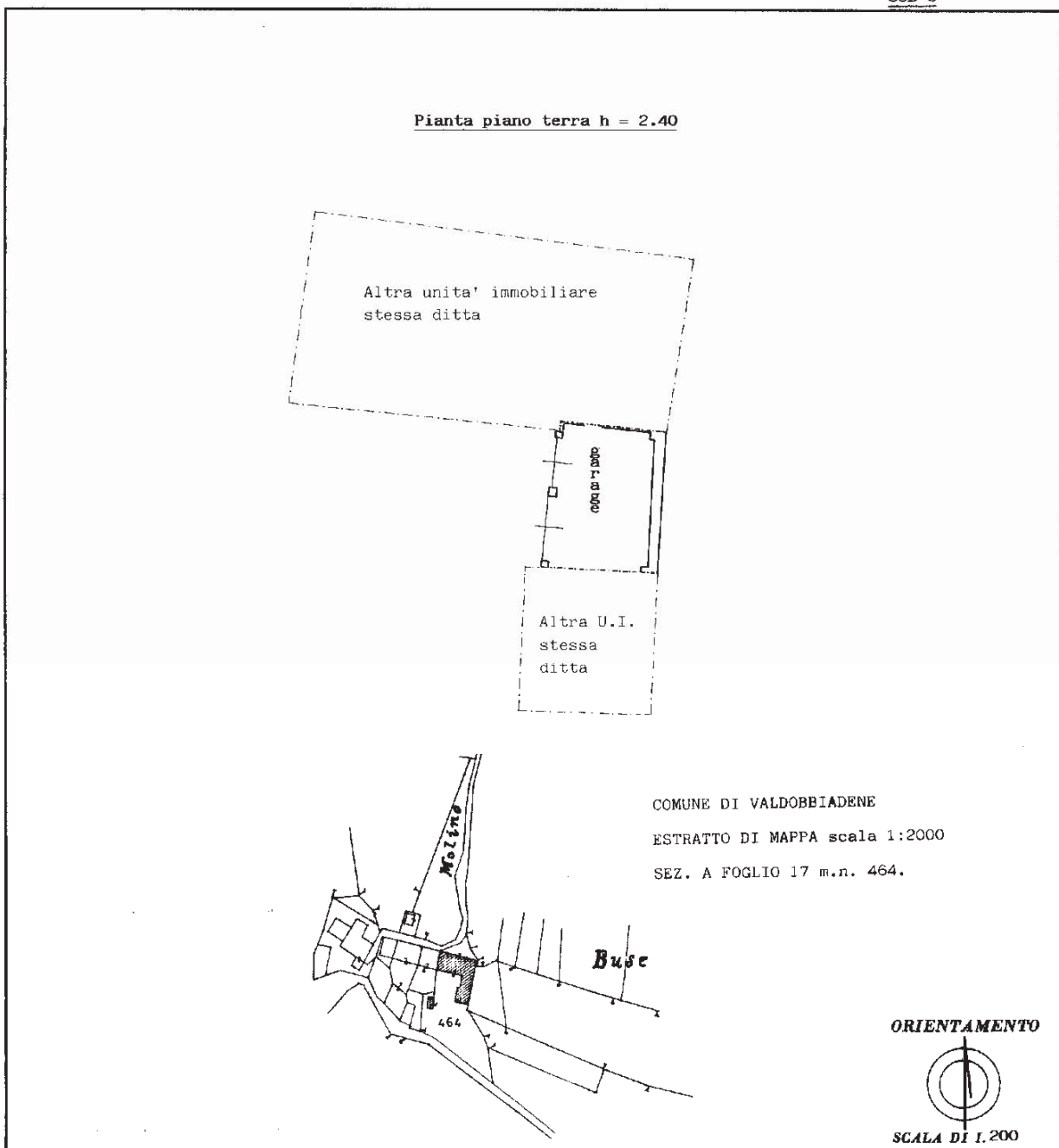
(R. DECRETO-LEGE 13 APRILE 1939, N. 652)

Planimetria dell'immobile situato nel Comune di VALDOBBIADENE Via Buse

Ditta [REDACTED]

Allegata alla dichiarazione presentata all'Ufficio Tecnico Erariale di TREVISO

SUB 3



SPAZIO RISERVATO PER LE ANNOTAZIONI D'UFFICIO

<p>DATA</p> <p>PROT. N°</p>	<p>A-17-464-3</p>
-----------------------------	-------------------

Compilata dal Geometra
(Titolo, nome e cognome del tecnico)
MAURIZIO FRANCESCHIN

Iscritto all'Albo dei geometri
della Provincia di TREVISO

DATA 07.12.1988

Firma:





NUOVO CATASTO EDILIZIO URBANO

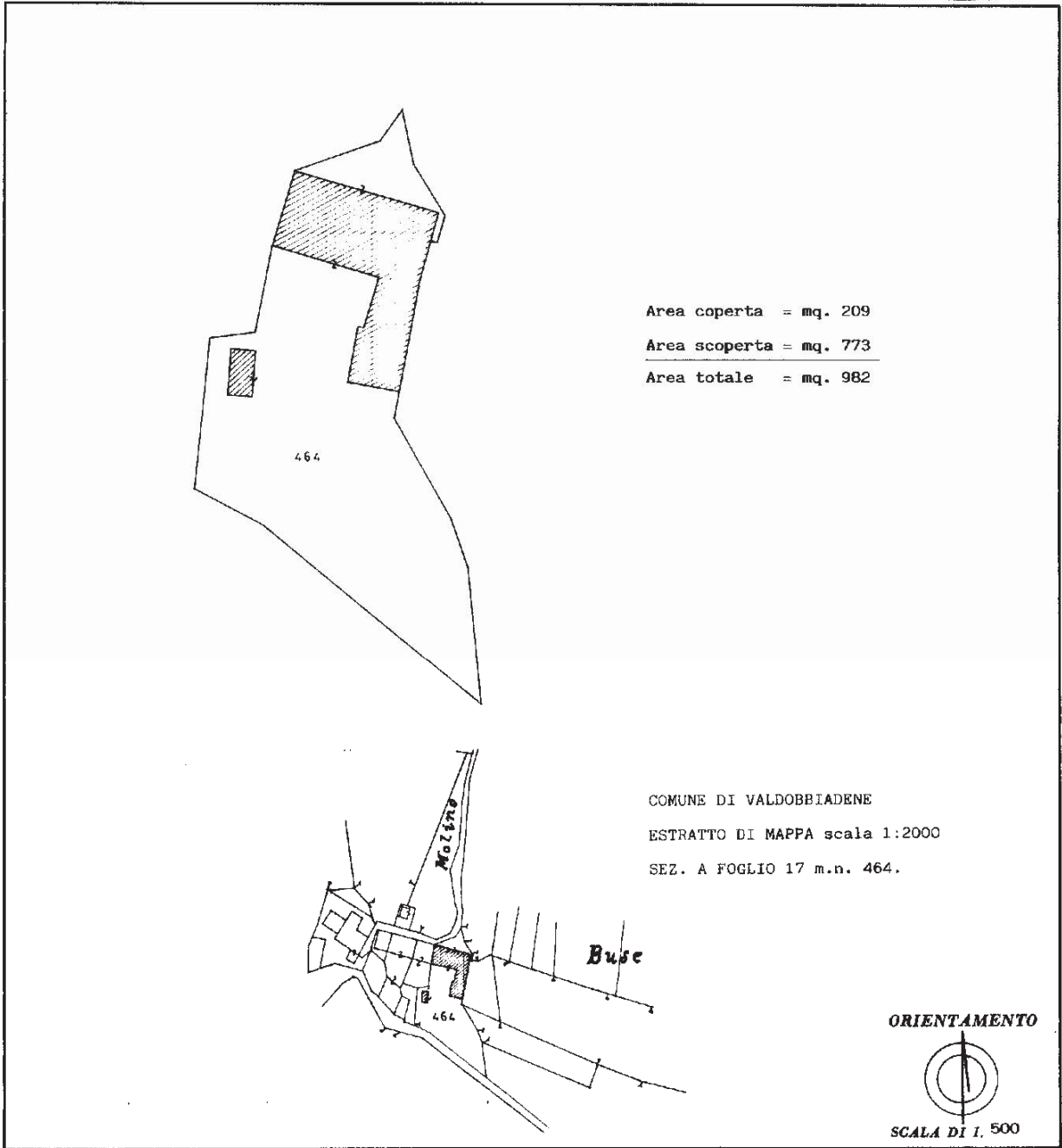
(R. DECRETO-LEGGE 13 APRILE 1938, N. 652)

Planimetria dell'immobile situato nel Comune di VALDOBBIADENE Via Buse

Data [REDACTED]

Allegata alla dichiarazione presentata all'Ufficio Tecnico Erariale di TREVISO

SUB 1



SPAZIO RISERVATO PER LE ANNOTAZIONI D'UFFICIO	
DATA	A-17-464-1
PROT. N°	

Compilata dal Geometra
(Titolo, nome e cognome del tecnico)
MAURIZIO FRANCESCHIN

Iscritto all'Albo dei geometri
 della Provincia di TREVISO

DATA 07.12.1988

Firma: [Signature]