

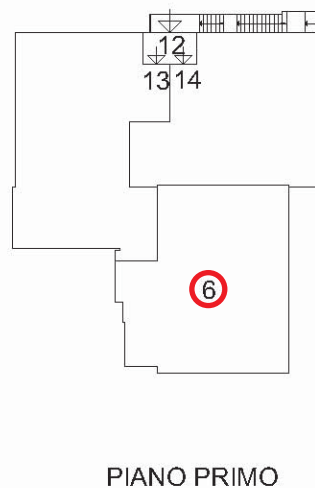
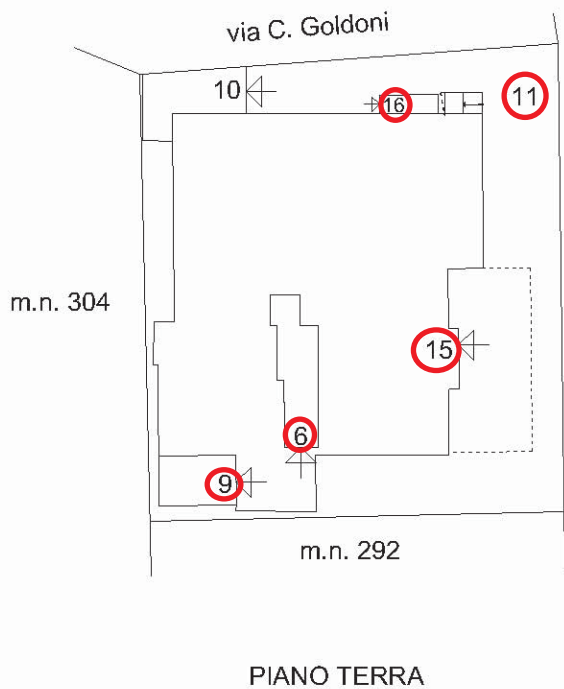


**Agenzia delle Entrate
CATASTO FABBRICATI
Ufficio Provinciale di
Treviso**

Allegato n. 4

ELABORATO PLANIMETRICO	
Compilato da: Scattolin Mauro	
Iscritto all'albo: Geometri	
Prov. Treviso	N. 02973

Comune di Roncade	Protocollo n. TV0007743 del 14/01/2021
Sezione: C Foglio: 3 Particella: 291	Tipo Mappale n. del
Dimostrazione grafica dei subalterni	Scala 1 : 500



Elaborato Planimetrico - Catasto dei Fabbricati - Situazione al 02/02/2022 - Comune di RONCADE(H523) - < Sez. urbana C - Foglio 3 Particella 291 >

Ultima planimetria in atti

**Agenzia delle Entrate
CATASTO FABBRICATI
Ufficio Provinciale di
Treviso**

Dichiarazione protocollo n. TV0007743 del 14/01/2021

Comune di Roncade

Via Giuseppe Garibaldi

Allegato n. 4

civ. 98

Identificativi Catastali:

Sezione: C

Foglio: 3

Particella: 291

Subalterno: 6

Compilata da:

Scattolin Mauro

Iscritto all'albo:

Geometri

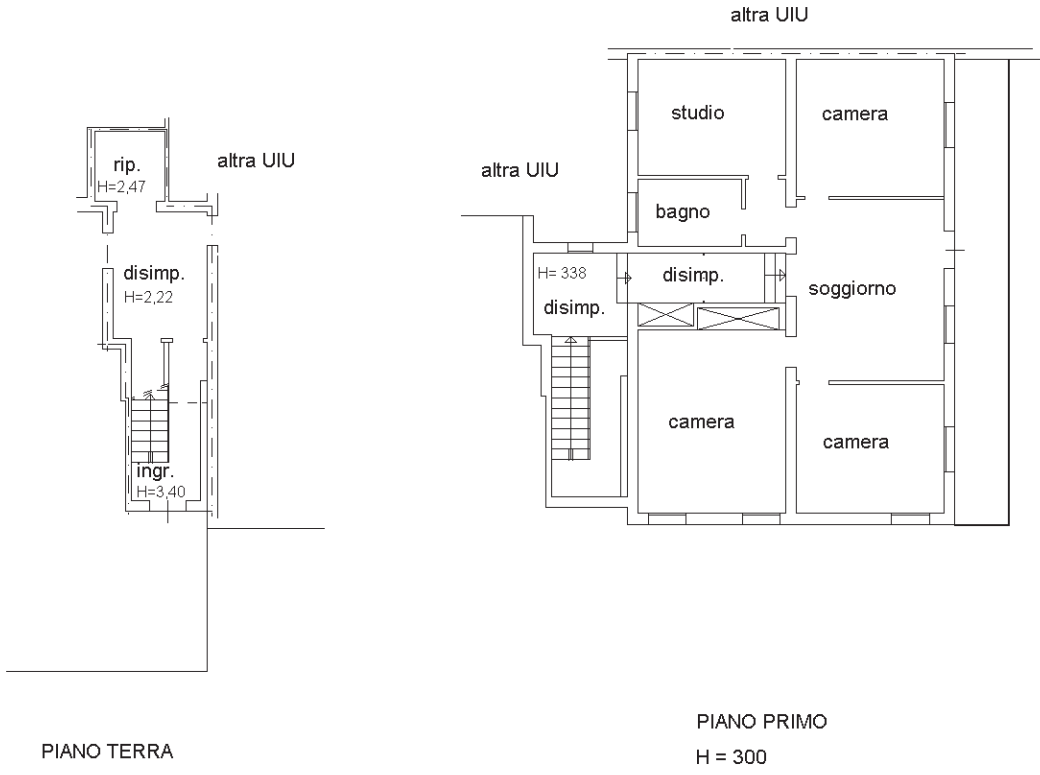
Prov. Treviso

N. 02973

Planimetria

Scheda n. 1

Scala 1:200



PIANO TERRA

PIANO PRIMO
H = 300

Catasto dei Fabbricati - Situazione al 03/02/2022 - Comune di RONCADE(H523) - < Sez. urbana C - Foglio 3 - Particella 291 - Subalterno 6 >
VIA GIUSEPPE GARIBALDI n. 98 Piano T-1

Ultima planimetria in atti



MINISTERO DELLE FINANZE

Mod. B (Nuovo Catasto Edilizio Urbano)

DIREZIONE GENERALE DEL CATASTO E DEI SERVIZI TECNICI ERARIALI

NUOVO CATASTO EDILIZIO URBANO

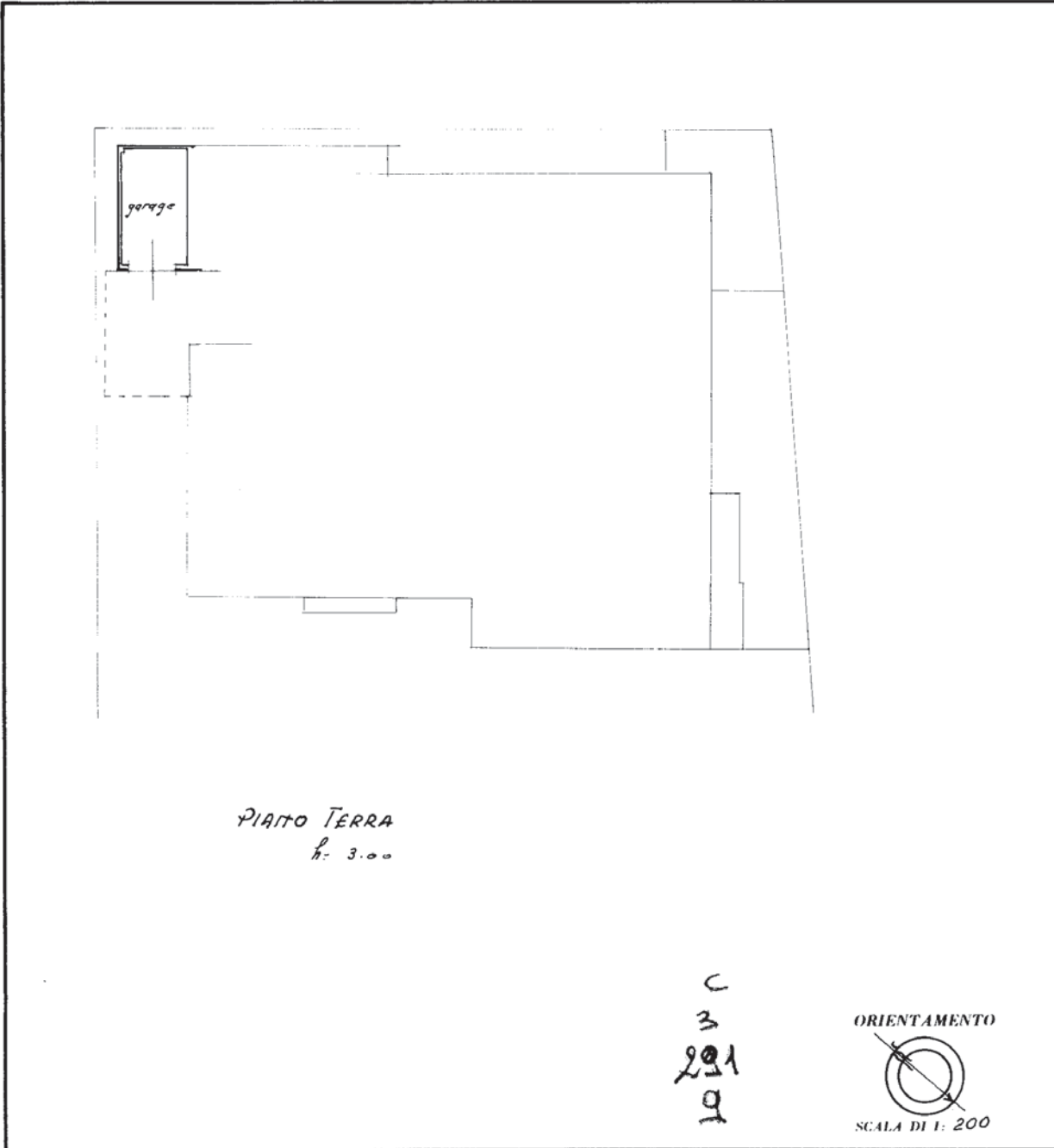
Allegato n. 4

(R. DECRETO-LEGGE 13 APRILE 1939, N. 652)

Planimetria dell'immobile situato nel Comune di RONCADE Via Garibaldi

Ditta [redacted]

Allegata alla dichiarazione presentata all'Ufficio Tecnico Erariale di Treviso Scheda N.° 6



SPAZIO RISERVATO PER LE ANNOTAZIONI D'UFFICIO

DATA _____
 PROT. N.° _____

Compilata dal Geometra
(Titolo, nome e cognome del tecnico)
Scattolin Luciano

Iscritto all'Albo de' Geometri
 della Provincia di Treviso

DATA 31 marzo 1980

Firma: _____

Etiografico 4S - Treviso

**Agenzia delle Entrate
CATASTO FABBRICATI
Ufficio Provinciale di
Treviso**

Dichiarazione protocollo n. TV0007743 del 14/01/2021

Comune di Roncade

Via Giuseppe Garibaldi

Allegato n. 4

civ. 98

Identificativi Catastali:

Sezione: C

Foglio: 3

Particella: 291

Subalterno: 15

Compilata da:
Scattolin Mauro

Iscritto all'albo:
Geometri

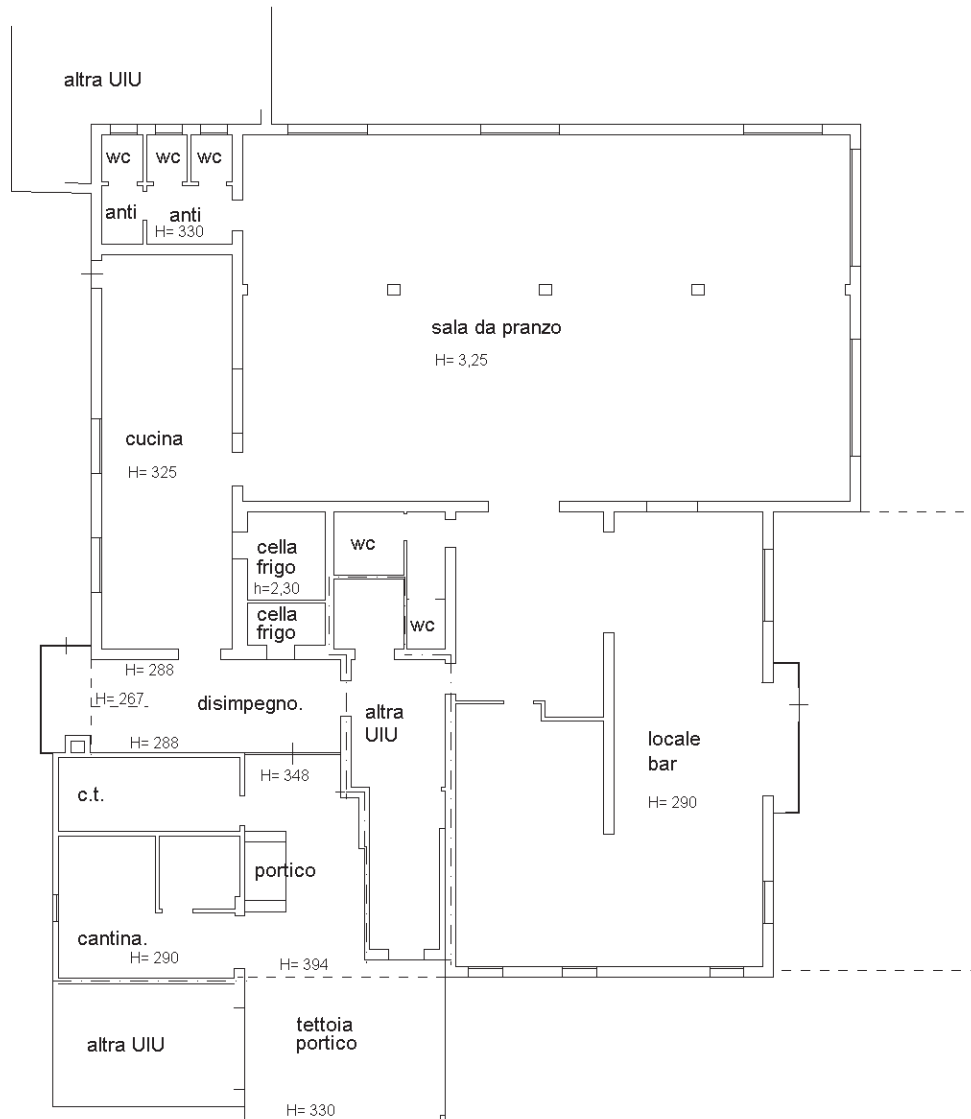
Prov. Treviso

N. 02973

Planimetria

Scheda n. 1

Scala 1:200



PIANO TERRA



Catasto dei Fabbricati - Situazione al 03/02/2022 - Comune di RONCADE(H523) - < Sez. urbana C - Foglio 3 - Particella 291 - Subalterno 15 >
VIA GIUSEPPE GARIBALDI n. 98 Piano T

Ultima planimetria in atti

**Agenzia delle Entrate
CATASTO FABBRICATI
Ufficio Provinciale di
Treviso**

Dichiarazione protocollo n. TV0007743 del 14/01/2021

Comune di Roncade

Via Giuseppe Garibaldi

Allegato n. 4

civ. 98

Identificativi Catastali:

Sezione: C

Foglio: 3

Particella: 291

Subalterno: 16

Compilata da:
Scattolin Mauro

Iscritto all'albo:
Geometri

Prov. Treviso

N. 02973

Planimetria

Scheda n. 1

Scala 1:200



PIANO TERRA



Catasto dei Fabbricati - Situazione al 03/02/2022 - Comune di RONCADE(H523) - < Sez. urbana C - Foglio 3 - Particella 291 - Subalterno 16 >
VIA GIUSEPPE GARIBALDI n. 98 Piano T

Ultima planimetria in atti