

**Agenzia del Territorio
CATASTO FABBRICATI
Ufficio Provinciale di
Treviso**

ELABORATO PLANIMETRICO

Compilato da:
Piovesan Mario

Iscritto all'albo:
Geometri

Prov. Treviso

N. 1292

Comune di Volpago Del Montello

Sezione: B

Foglio: 4

Particella: 144

Protocollo n. TV0374130 del 29/08/2007

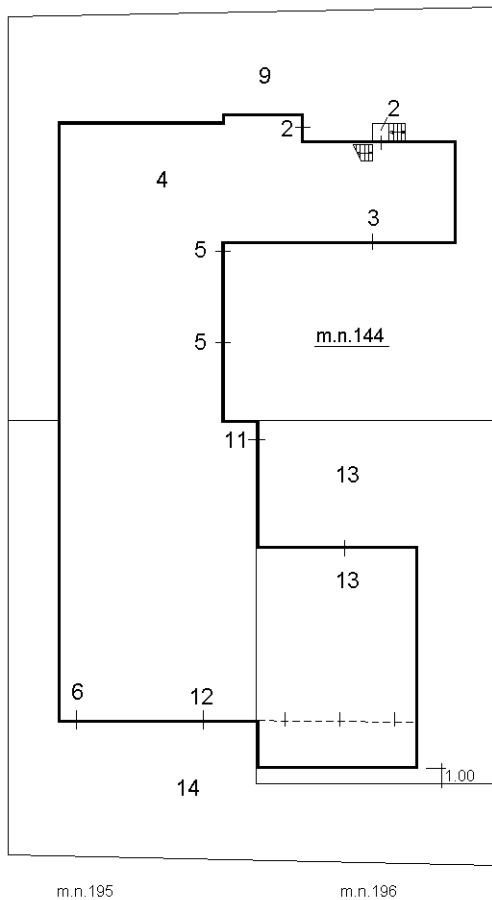
Tipo Mappale n. 360162 del 07/08/2007

Dimostrazione grafica dei subalterni

Scala 1 : 500

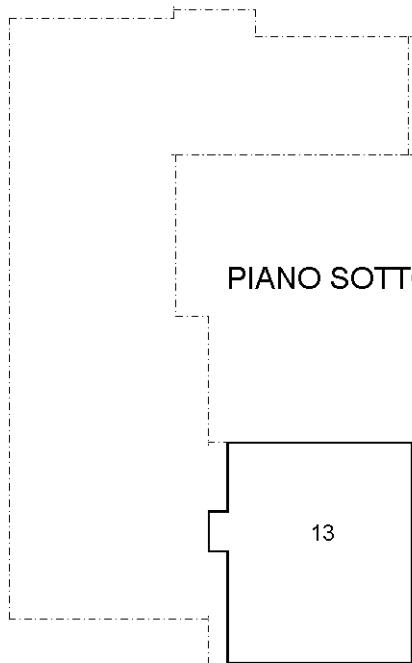
PIANO TERRA (T)

m.n.213

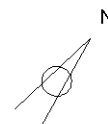
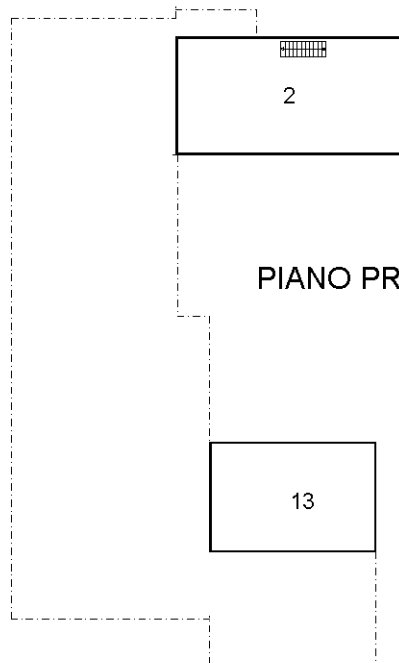


via Levada

PIANO SOTTOSTRADA 1 (S1)



PIANO PRIMO (1)



Ultima planimetria in atti