

TRIBUNALE DI TREVISO

* * * * *

PROCEDURA ESECUTIVA N. R.G.E. 421/2020

* * * * *

avanti all'Ill.mo sig. Giudice dott. Clarice di Tullio

nell'interesse di

"Dumas SPV S.r.L."

custode del compendio immobiliare pignorato

"Aste 33 SRL"

* * * * *

udienza del 30/11/2022

* * * * *

CONSULENZA TECNICA D'UFFICIO

* * * * *

ALLEGATO 04

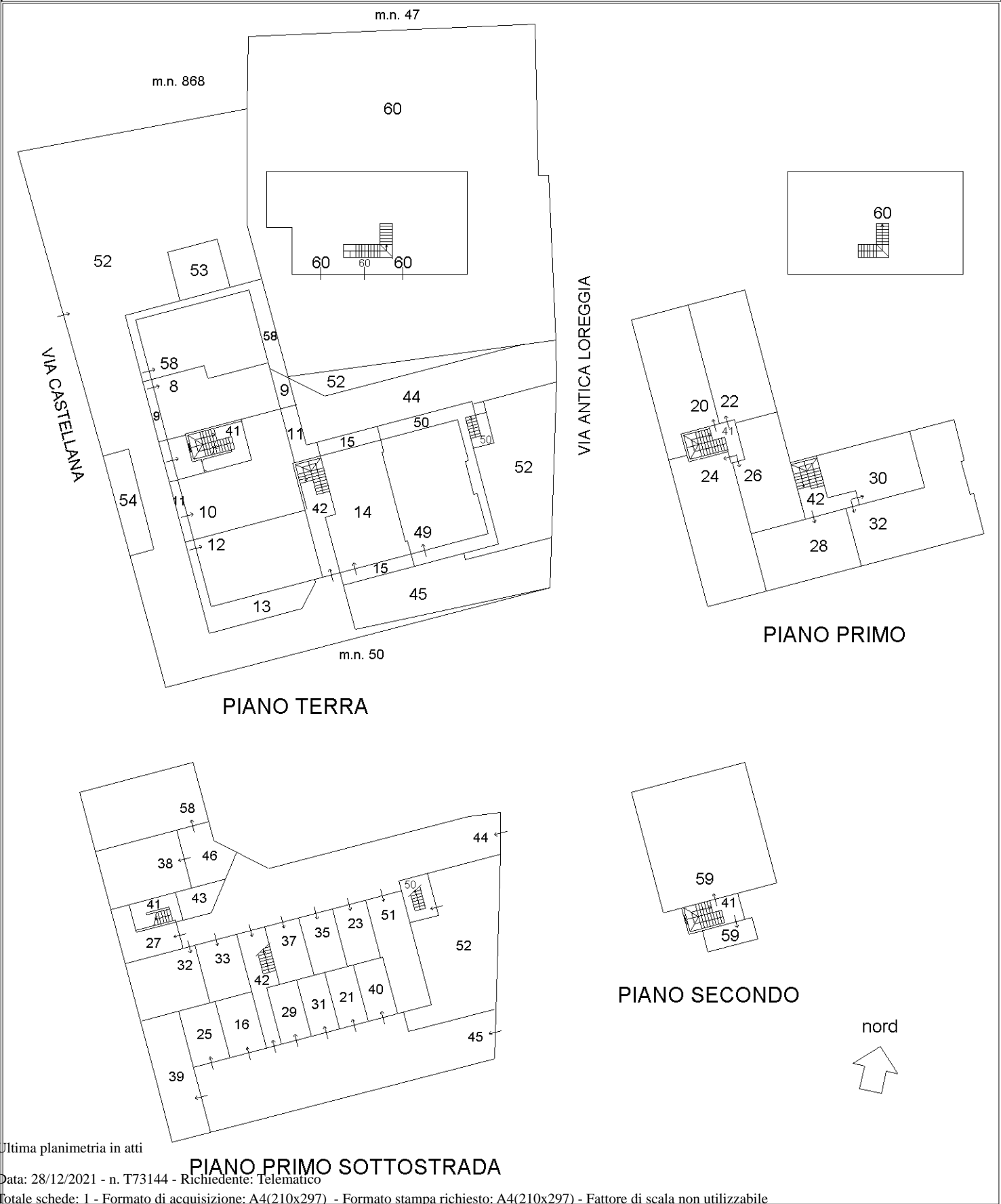


Agenzia delle Entrate
CATASTO FABBRICATI
Ufficio Provinciale di
Treviso

ELABORATO PLANIMETRICO	
Compilato da: Perin Flavio	
Iscritto all'albo: Architetti	
Prov. Treviso	N. 1778

Comune di Resana	Protocollo n. TV0150918 del 16/12/2019
Sezione: A Foglio: 2 Particella: 246	Tipo Mappale n. del

Dimostrazione grafica dei subalterni Scala 1 : 500



Ultima planimetria in atti



ACCERTAMENTO DELLA PROPRIETÀ IMMOBILIARE URBANA ELENCO DEI SUBALTERNI ASSEGNATI

Comune RESANA	Sezione A	Foglio 2	Particella 246	Tipo mappale	del:
------------------	--------------	-------------	-------------------	--------------	------

Sub	UBICAZIONE via/piazza	n.civ	Piani	Scala	Int	DESCRIZIONE
1						(ABITAZIONE) - SOPPRESSA E SOSTITUITA DAL SUB 55 PER AMPLIAMENTO
2						(CORTE ESCLUSIVA) - - SOPPRESSA PER AMPLIAMENTO E SOSTITUITA DAL SUB 56
3						SOPPRESSA PER DEMOLIZIONE E SOSTITUITO DAI SUB DAL 6 AL 54
4						SOPPRESSA PER DEMOLIZIONE E SOSTITUITO DAI SUB DAL 6 AL 54
5						SOPPRESSA PER DEMOLIZIONE E SOSTITUITO DAI SUB DAL 6 AL 54
6						SOPPRESSO E SOSTITUITO DAL SUB 58
7	via castellana		T			SOPPRESSO E SOSTITUITO DAL SUB 58
8			S1-T			UFFICIO
9	via castellana		T			CORTE ESCLUSIVA DEL SUB 8 DELLA SUPERFICIE DI MQ. 10
10	via castellana		S1-T			NEGOZIO
11	via castellana		T			CORTE ESCLUSIVA DEL SUB 10 DELLA SUPERFICIE DI MQ. 15
12	via castellana		S1-T			UFFICIO
13	via castellana		T			CORTE ESCLUSIVA DEL SUB 12 DELLA SUPERFICIE DI MQ. 34
14	via castellana		S1-T			ABITAZIONE
15	via castellana		T			CORTE ESCLUSIVA DEL SUB 14 DELLA SUPERFICIE DI MQ. 17
16	via castellana		S1			GARAGE
17	via castellana					(ABITAZIONE) - SOPPRESSO PER VARIAZIONE PLANIMETRICA E SOSTITUITO DAL SUB 49
18	via castellana					(CORTE ESCLUSIVA) - SOPPRESSO PER VARIAZIONE PLANIMETRICA E SOSTITUITO DAL SUB 50
19						(GARAGE) - SOPPRESSO PER VARIAZIONE PLANIMETRICA E SOSTITUITO DAL SUB 51
20	via castellana		S1-T - 1			ABITAZIONE
21	via castellana		S1			GARAGE
22	via castellana		S1-T - 1			ABITAZIONE
23	via castellana		S1			GARAGE



24	via castellana		S1-T - 1		ABITAZIONE
25	via castellana		S1		GARAGE
26	via castellana		S1-T - 1		ABITAZIONE
27	via castellana		S1		GARAGE
28	via castellana		S1-T - 1		ABITAZIONE
29	via castellana		S1		GARAGE
30	via castellana		S1-T - 1		ABITAZIONE
31	via castellana		S1		GARAGE
32	via castellana		S1-T - 1		ABITAZIONE
33	via castellana		S1		GARAGE
34					ABITAZIONE - SOPPR. E SOST. DAL SUB.59 PER FUSIONE
35	via castellana		S1		GARAGE
36					ABITAZIONE - SOPPR. E SOST. DAL SUB.59 PER FUSIONE
37	via castellana		S1		GARAGE
38	via castellana		S1		MAGAZZINO
39	via castellana		S1		GARAGE
40	via castellana		S1		GARAGE
41	via castellana		S1-T - 1-2		B.C.N.C. VANO SCALA COMUNE SUB 8,9,10,11,20,22,24,26,34,35,36,37,38,39-,40,49,50
42	via castellana		S1-T - 1		B.C.N.C. VANO SCALA COMUNE AI SUB 12,13,14,15,16,21,25,28,29,30,31,32,33,-38,39,40
43	via castellana		S1		B.C.N.C. - VANO TECNICO - COMUNE AI SUB 8,9,10,11,12,13,14,15,20,22,24,26,28,30-,32,34,35,36,37,38,39,40,49,50,58
44	via castellana		S1		B.C.N.C. CORSIA DI MANOVRA - COMUNE AI SUB 12,13,14,15,21,23,25,27,28,30,32,33,35,-37,38,39,40,49,50,51,58
45	via castellana		S1		B.C.N.C. CORSIA DI MANOVRA - COMUNE AI SUB 16,21,25,29,31,38,39,40
46	via castellana		S1		B.C.N.C. AREA DI MANOVRA - COMUNE AI SUB 38 E 58
47					(B.C.N.C.) - SOPPRESSO PER FRAZIONAMENTO E SOSTITUITO DAI SUB 52,53,54
48	via castellana		T		AREA SCOPERTA DELLA SUPERFICIE DI MQ. 205
49	via castellana		S1-T		ABITAZIONE - DERIVA DAL SUB 17 PER VARIAZIONE
50	via castellana		T		CORTE ESCLUSIVA DEL SUB 49 DELLA SUPERFICIE DI MQ. 33 - DERIVA DAL SUB 18 PER VARIAZIONE PLANIMETRICA
51	via castellana		S1		GARAGE - DERIVA DAL SUB 19 PER VARIAZIONE PLANIMETRICA



52	via castellana		S1-T		B.C.N.C. - AREA SCOPERTA DELLA SUPERFICIE DI MQ. 741 - COMUNE AI SUB 8,9,10,11,12,13,14,15,20,22,24,26,28,30,32,34,36,49,50,58 - DERIVA DAL SUB 47 PER FRAZIONAMENTO
53	via castellana		T		AREA SCOPERTA DELLA SUPERFICIE DI MQ. 25 - DERIVA DAL SUB 47 PER FRAZIONAMENTO
54	via castellana		T		AREA SCOPERTA DELLA SUPERFICIE DI MQ. 25 - DERIVA DAL SUB 47 PER FRAZIONAMENTO
55					(ABITAZIONE) - SOPPRESSO PER PARZIALE DEMOLIZIONE E SOSTITUITO DAL SUB 57
56					(CORTE ESCLUSIVA) - SOPPRESSO PER PARZIALE DEMOLIZIONE E SOSTITUITO DAL SUB 57
57					SOPPRESSO E SOSTITUITA DAL SUB. 60
58	via castellana	100/F	S1-T		NEGOZIO CON CORTE ESCLUSIVA DI MQ 29, DERIVANTE DAL SUB 6
59	via castellana	100/D	2		ABITAZIONE - DERIVA DAI SOPPR. SUB. 34 E 36 PER FUSIONE
60	via antica loreggia	7	T-1		UFFICIO O STUDIO PRIVATO

Visura telematica



**Agenzia del Territorio
CATASTO FABBRICATI
Ufficio Provinciale di
Treviso**

Dichiarazione protocollo n. TV0008929 del 14/01/2009

Planimetria di u.i.u. in Comune di Resana

Via Castellana

civ. 100/F

Identificativi Catastali:

Sezione: A
Foglio: 2
Particella: 246
Subalterno: 58

Compilata da:
Cappelletto Francesca
Iscritto all'albo:
Geometri

Prov. Venezia

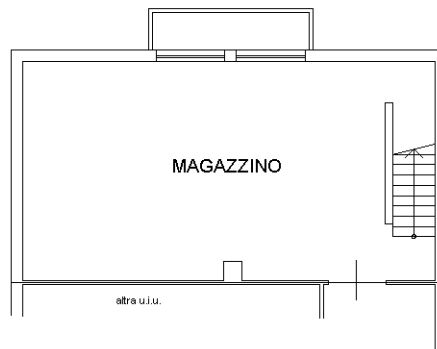
N. 2157

Scheda n. 1

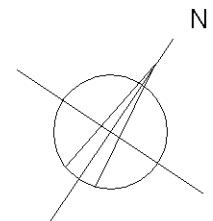
Scala 1:200



PIANTA PIANO TERRA
h 3.00 m



PIANTA PIANO INTERRATO
h 2.40 m



Ultima planimetria in atti