



N=300

F=-100

1 Particella: 931

Comune: (TV) QUINTO DI TREVISO  
Scala originale: 1:2000  
Dimensione cornice: 534,001 x 378,000 metri  
Protocollo pratica T23434/2023  
16-Dic-2023 8.58.34

N=300

E=-100



Comune: (TV) QUINTO DI TREVISO  
 Scala originale: 1:2000  
 Dimensione cornice: 534.001 x 378.000 metri  
 Protocollo pratica T23434/2023

16-Dic-2023 8:56:34

1 Particella: 931

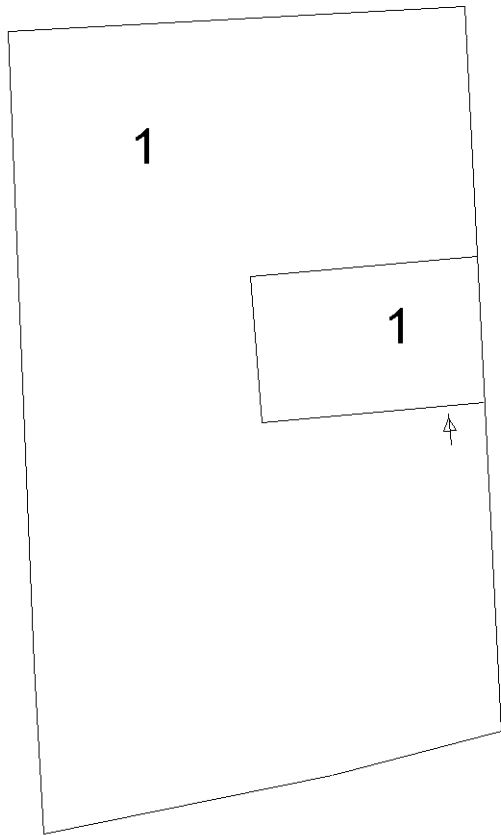
**Agenzia del Territorio  
CATASTO FABBRICATI  
Ufficio Provinciale di  
Treviso**

<b>ELABORATO PLANIMETRICO</b>	
Compilato da: Vecchiati Paolo	
Iscritto all'albo: Geometri	
Prov. Treviso	N. 1012

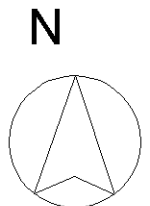
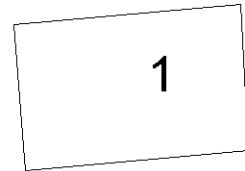
Comune di Quinto Di Treviso	Protocollo n. TV0061908 del 08/03/2006
Sezione: A      Foglio: 4      Particella: 940	Tipo Mappale n. 241371 del 27/07/2005

Dimostrazione grafica dei subalterni Scala 1 : 500

# PIANO TERRA



# PIANO PRIMO



Ultima planimetria in atti