

**Agenzia del Territorio
CATASTO FABBRICATI
Ufficio Provinciale di
Treviso**

Dichiarazione protocollo n. 000335644 del 16/06/2003

Planimetria di u.i.u. in Comune di Veduggio

Via Unione

civ.

Identificativi Catastali:

Sezione: A

Foglio: 11

Particella: 61

Subalterno: 12

Compilata da:

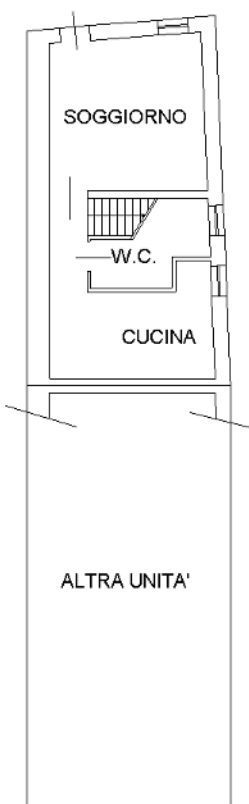
██████████
Iscritto all'albo:
Architetti

Prov. Bolzano

N. 504

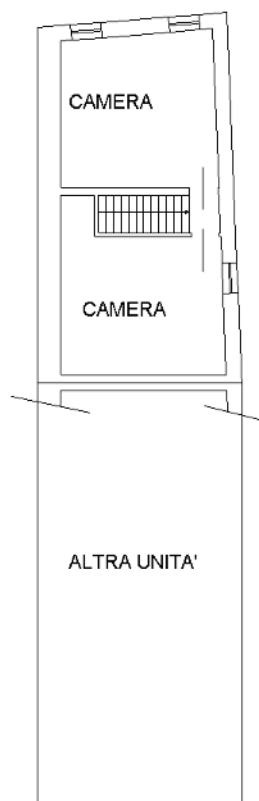
Scheda n. 1

Scala 1:200



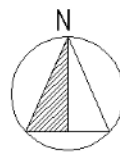
PIANTA PIANO TERRA

H = 2,35 m



PIANTA PIANO PRIMO

H = 2,72 m



Ultima planimetria in atti



MINISTERO DELLE FINANZE

Mod. B (Nuovo Catasto Edilizio Urbano)

DIREZIONE GENERALE DEL CATASTO E DEI SERVIZI TECNICI ERARIALI

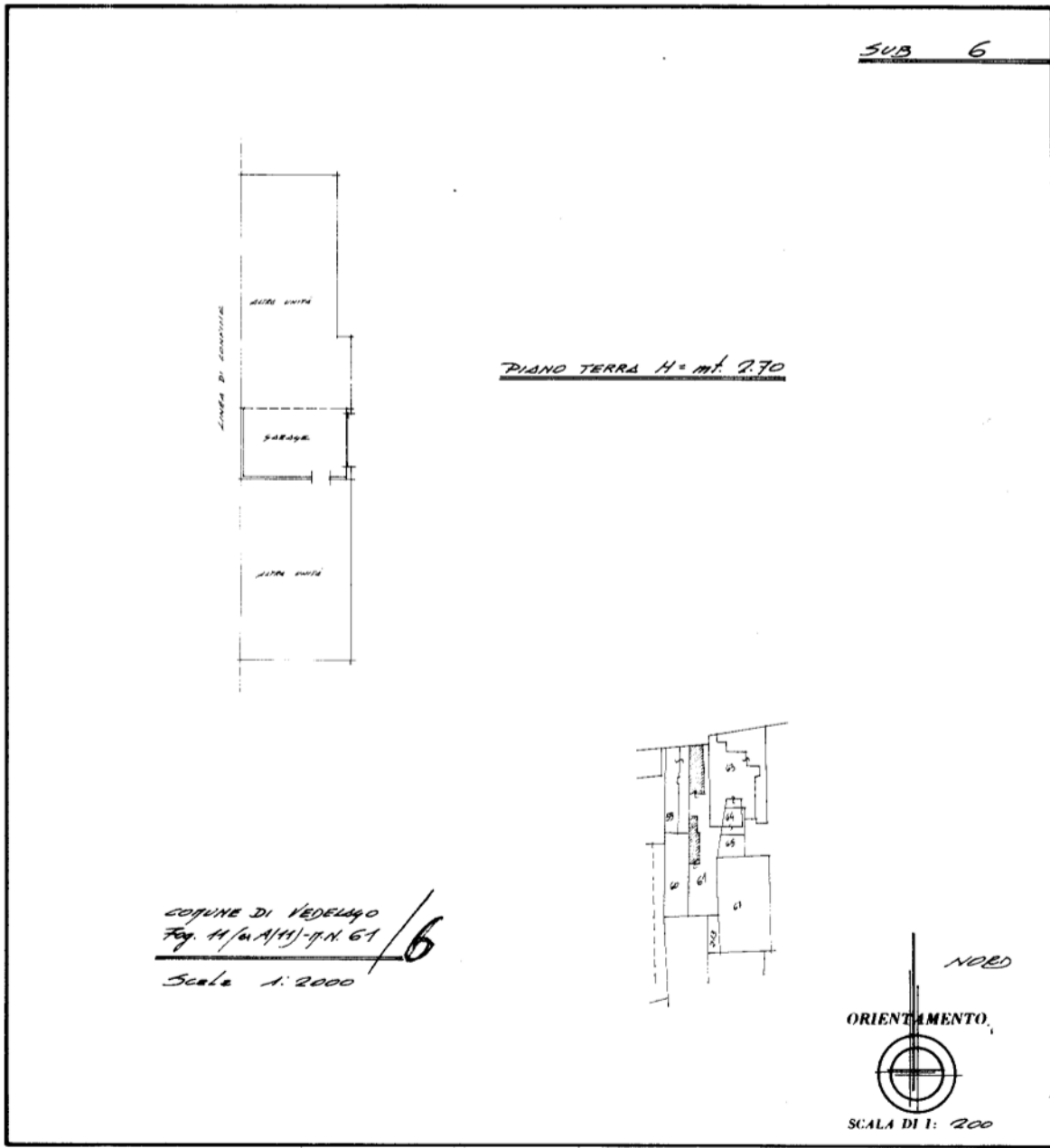
NUOVO CATASTO EDILIZIO URBANO

(R. DECRETO-LEGGE 13 APRILE 1979, N. 652)

Planimetria dell'immobile situato nel Comune di VEDELAGO Via DELL'UNIONE

Ditta

Allegata alla dichiarazione presentata all'Ufficio Tecnico Erariale di TREVISO Scheda N.°



COMUNE DI VEDELAGO
Fog. 11/61A/115 - P.N. 61
Scale 1: 2000

SPAZIO RISERVATO PER LE ANNOTAZIONI D'UFFICIO	
DATA	
PROT. N.°	

Compilata dal [Redacted]
(Titolo, nome e cognome del tecnico)

Iscritto all'Albo dei Ingegneri
della Provincia di TREVISO

DATA 28/04/1987

Firma: [Signature]

Ultima planimetria in atti

Catasto dei Fabbricati - Situazione al 19/03/2023 - Comune di VEDELAGO(L706) - < Sez. urbana A - Foglio 11 - Particella 61 - Subalterno 6 >
Via UNIONE Piano T