

ALLEGATO :1.3b

**TRIBUNALE DI TREVISO**

ESECUZIONE IMMOBILIARE  
N°GENERALE 246/2022

Promossa da  
**ASSET MANAGEMENT COMPANY AMCO S.P.A.**  
(Esecutante) con Avv.Alessandro Romoli

**C o n t r o**  
DEBITORE

Giudice Delegato Dott. ssa Paola Torresan

C.T.U. Geom. Riccardo Fadalti di Villorba

1.3b — Planimetrie catastali appartamento scala 1:200;

MODULARIO  
F. rog. rend. 497

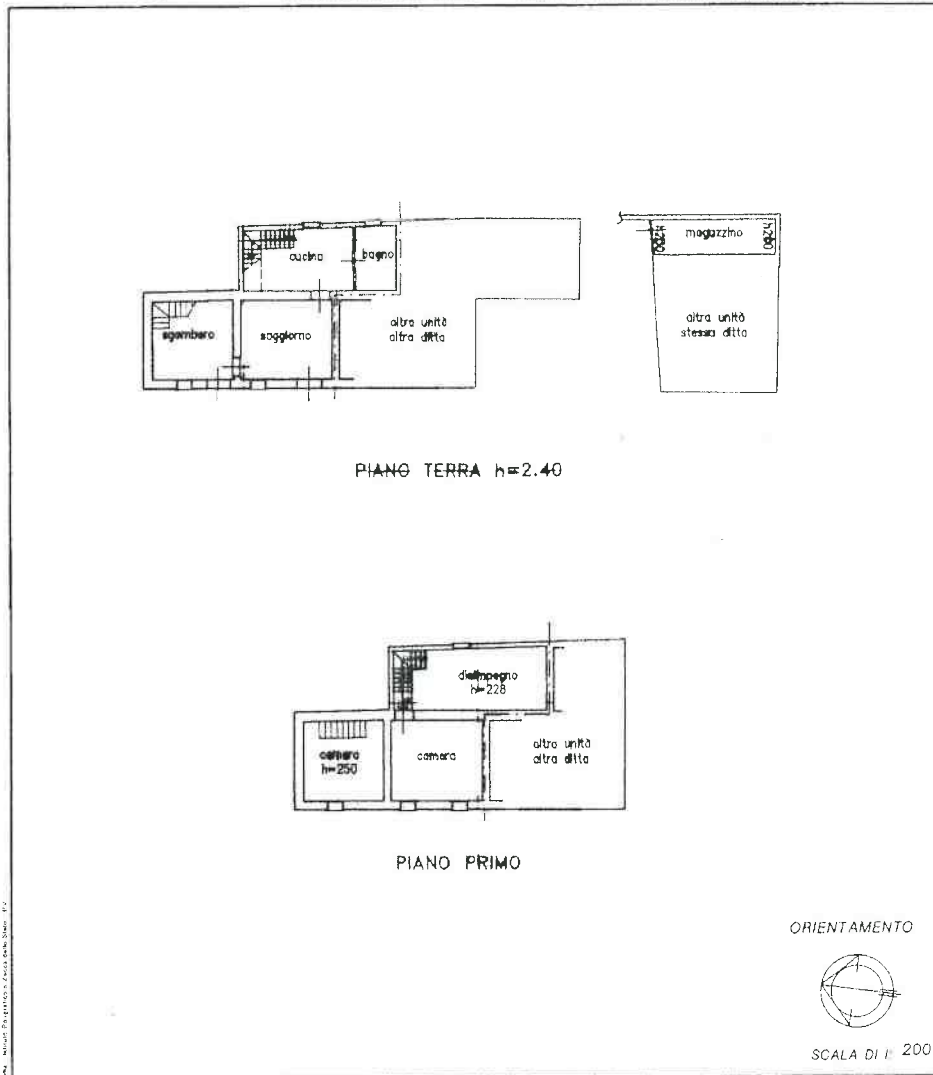


MINISTERO DELLE FINANZE  
DIPARTIMENTO DEL TERRITORIO  
**CATASTO EDILIZIO URBANO** (ROL 13-4-1939, n. 652)

MOD. BN (CEU)

LIRE  
500

Planimetria di u.u. in Comune di VOLPAGO DEL MONTELLO via MONTE GRAPPA civ. 41



Nota: questo foglio è parte di un volume di 4 fogli.

Dichiarazione di N.C.

Denuncia di variazione

Identificativi catastali  
F. 16 (ex B/1)  
n. 42 sub 4

Completato dal **GEOMETRA**  
**BASTIANON GINO**

Iscritto all'albo de **GEOMETRI**  
della provincia di **TREVISI** n. 164

data **4 MAR. 2000** Firma *Giuseppe Bastianon*

RISERVATO ALL'UFFICIO

Catasto del Pubblico - Situazione al 15/05/2023 - Comune di VOLPAGO DEL MONTELLO (VI) - S. Z. urbana B - Foglio 1 - Particella 42 - Subalterno 4 - VIEMONTELE GRAPPA n. 41 Piano T4

Data presentazione: 12/06/2000 - Data: 15/05/2023 - n. T383742 - Richiedente: FDLRCR65B21L736X

MODULARIO  
F. rig. rend. 497

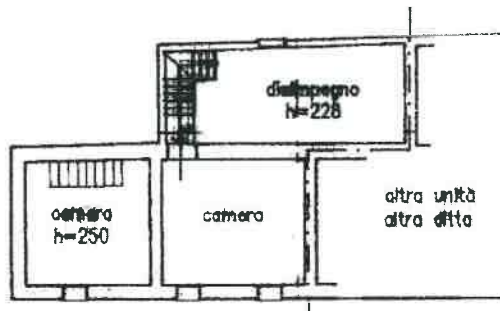


MINISTERO DELLE FINANZE  
DIPARTIMENTO DEL TERRITORIO  
**CATASTO EDILIZIO URBANO** (RDL

Planimetria di u.i.u. in Comune di VOLPAGO DEL MONTELLO via MONTE GRA



PIANO TERRA h=2.40



Data presentazione: 12/06/2000 - Data: 15/05/2023 - n. T383745 - Richiedente: FDLRCR65B21L736X

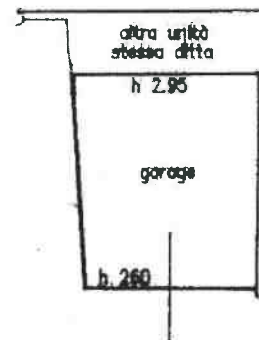
MODULARIO  
F. rig. rec. 497



MINISTERO DELLE FINANZE  
DIPARTIMENTO DEL TERRITORIO

**CATASTO EDILIZIO URBANO** (RDL

Planimetria di u.i.u. in Comune di VOLPAGO DEL MONTELLO via MONTE GRA



PIANO TERRA hm=2.775  
superficie utile mq. 29

Nome Istituto Registrato a Carica dello Stato - P.V.

Dichiarazione di N.C.

Denuncia di variazione

*Identificativi catastali*

F. 16 (ex B/1)

n. 42 sub 5

Compilata dal **GEOMETRA**

**BASTIANON GINO**

Isritto all'albo de **GEOMETRI**

della provincia di **TREVISO** n. 164

data **4 MAG. 2000** Firma *Giuseppe Bastianon*

Data presentazione: 12/06/2000 - Data: 15/05/2023 - n. T383745 - Richiedente: **FDLRCR65B21L736X**

Totale schede: 1 - Formato di acquisizione: A4(210x297) - Formato stampa richiesto: A3(297x420)

Ultima planimetria in atti