

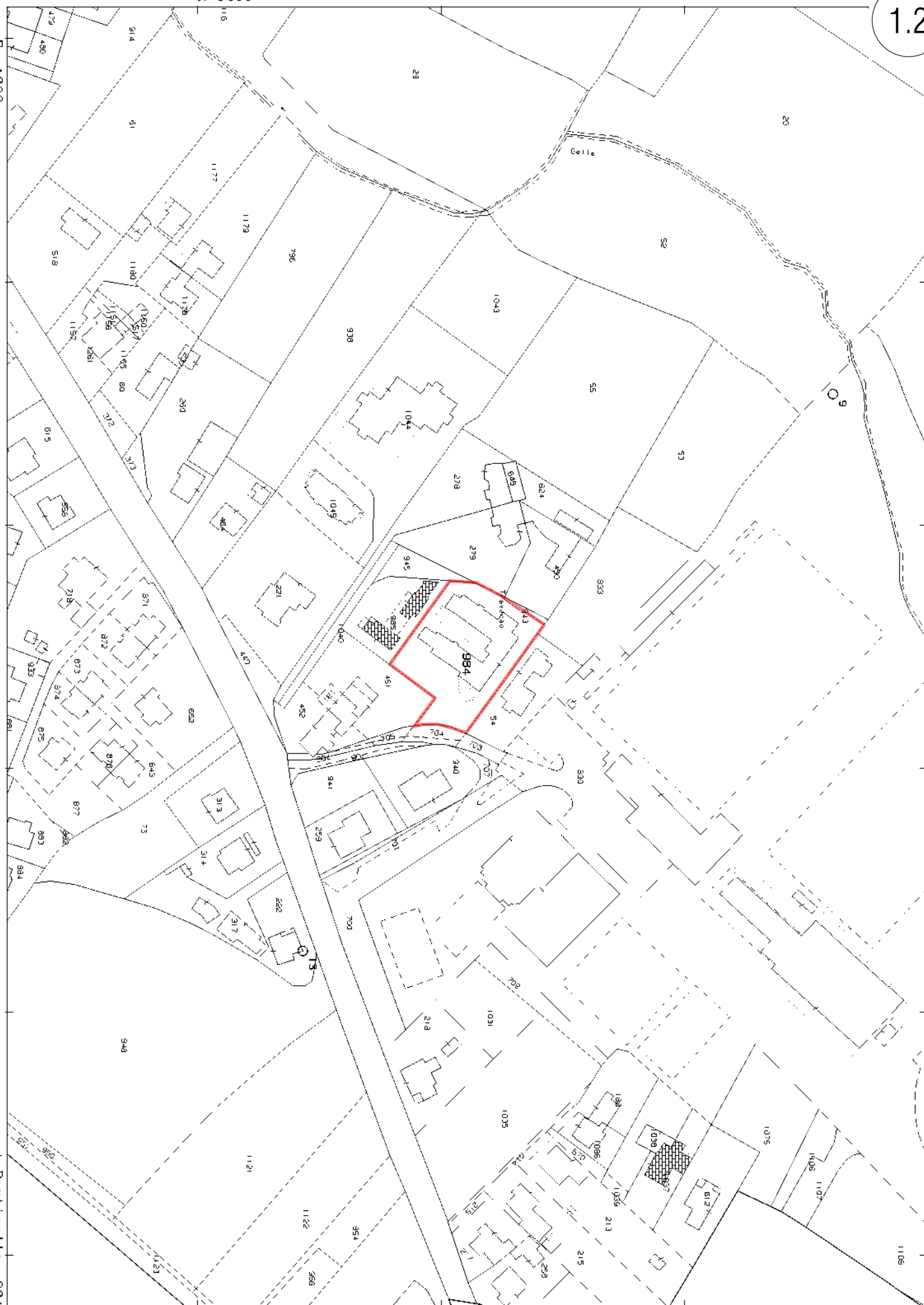




N=1200

E=-1800

1 Particella - 984

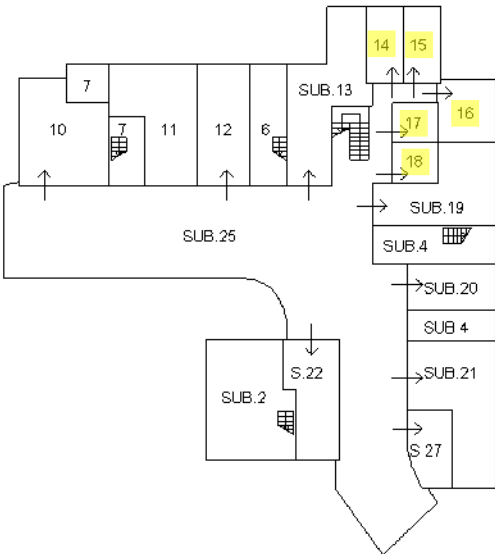


ELABORATO PLANIMETRICO	
Compilato da: Zanette Gian Luca	
Iscritto all'albo: Architetti	
Prov. Pordenone	N. 664

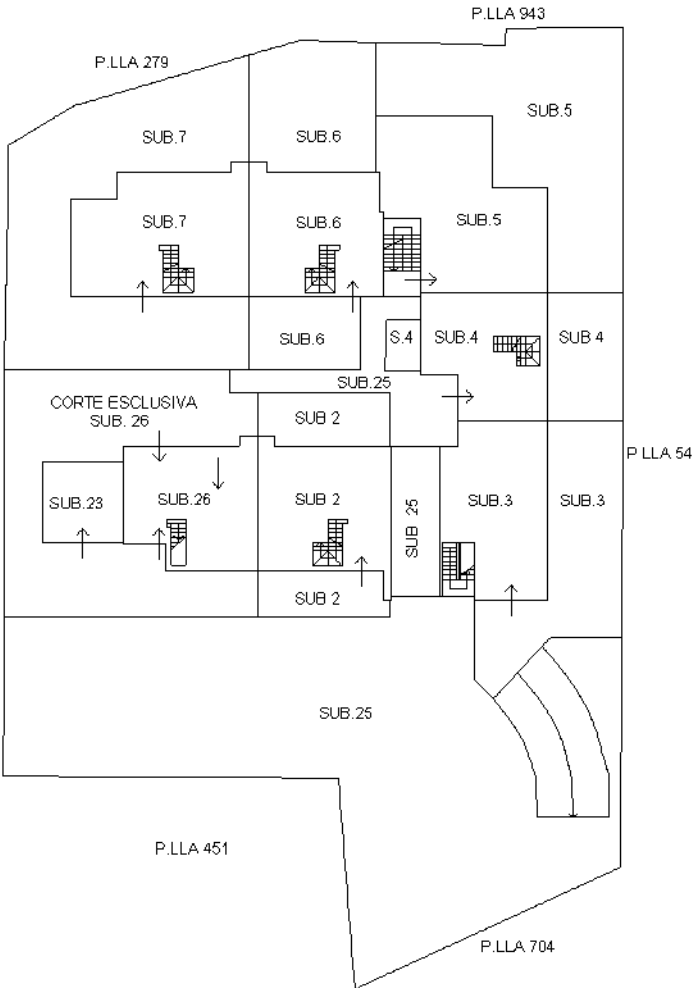
Agenzia delle Entrate  
CATASTO FABBRICATI  
Ufficio Provinciale di  
Pordenone

Comune di Brugnera		Protocollo n. PN0026179 del 18/05/2021	
Sezione:	Foglio: 19	Particella: 984	Tipo Mappale n. del

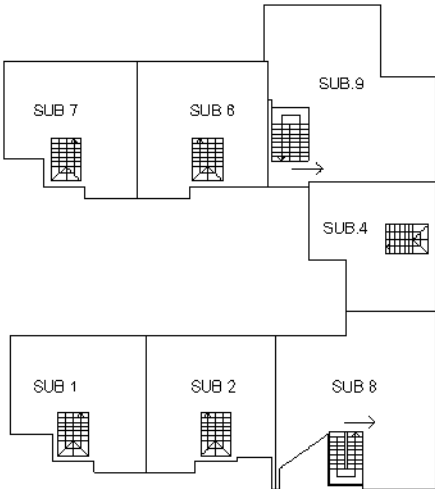
Dimostrazione grafica dei subalterni Scala 1 : 500



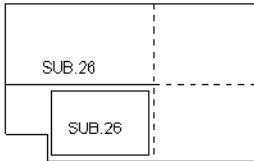
PIANTA PRIMO PIANO SOTTOSTRADA



PIANTA PIANO TERRA



PIANTA PIANO PRIMO



PIANTA PIANO SECONDO - COPERTURA



Agenzia del Territorio  
CATASTO FABBRICATI  
Ufficio Provinciale di  
Pordenone

Dichiarazione protocollo n. PN0010516 del 20/01/2009

Planimetria di u.i.u. in Comune di Brugnera

Via Del Mas

civ.

Identificativi Catastali:

Sezione:

Foglio: 19

Particella: 984

Subalterno: 14

Compilata da:

Toffoli Stefano

Iscritto all'albo:

Geometri

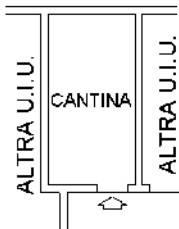
Prov. Pordenone

N. 1185

1.5

Scheda n. 1

Scala 1:200



PIANO INTERRATO  
h = 2.50ml

SUB 14  
ORIENTAMENTO



Ultima planimetria in atti

Agenzia del Territorio  
CATASTO FABBRICATI  
Ufficio Provinciale di  
Pordenone

Dichiarazione protocollo n. PN0010516 del 20/01/2009

Planimetria di u.i.u. in Comune di Brugnera

Via Del Mas

civ.

Identificativi Catastali:

Sezione:

Foglio: 19

Particella: 984

Subalterno: 15

Compilata da:

Toffoli Stefano

Iscritto all'albo:

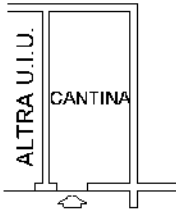
Geometri

Prov. Pordenone

N. 1185

Scheda n. 1

Scala 1:200



PIANO INTERRATO  
h = 2.50ml

SUB 15  
ORIENTAMENTO



Ultima planimetria in atti

Agenzia del Territorio  
CATASTO FABBRICATI  
Ufficio Provinciale di  
Pordenone

Dichiarazione protocollo n. PN0010516 del 20/01/2009

Planimetria di u.i.u. in Comune di Brugnera

Via Del Mas

civ.

Identificativi Catastali:

Sezione:

Foglio: 19

Particella: 984

Subalterno: 16

Compilata da:

Toffoli Stefano

Iscritto all'albo:

Geometri

Prov. Pordenone

N. 1185

Scheda n. 1

Scala 1:200



PIANO INTERRATO  
h = 2.50ml

SUB 16  
ORIENTAMENTO



Ultima planimetria in atti

Agenzia del Territorio  
CATASTO FABBRICATI  
Ufficio Provinciale di  
Pordenone

Dichiarazione protocollo n. PN0010516 del 20/01/2009

Planimetria di u.i.u. in Comune di Brugnera

Via Del Mas

civ.

Identificativi Catastali:

Sezione:

Foglio: 19

Particella: 984

Subalterno: 17

Compilata da:

Toffoli Stefano

Iscritto all'albo:

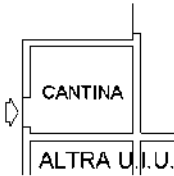
Geometri

Prov. Pordenone

N. 1185

Scheda n. 1

Scala 1:200



PIANO INTERRATO  
h = 2.50m

SUB 17  
ORIENTAMENTO



Ultima planimetria in atti

Agenzia del Territorio  
CATASTO FABBRICATI  
Ufficio Provinciale di  
Pordenone

Dichiarazione protocollo n. PN0010516 del 20/01/2009

Planimetria di u.i.u. in Comune di Brugnera

Via Del Mas

civ.

Identificativi Catastali:

Sezione:

Foglio: 19

Particella: 984

Subalterno: 18

Compilata da:

Toffoli Stefano

Iscritto all'albo:

Geometri

Prov. Pordenone

N. 1185

Scheda n. 1

Scala 1:200



PIANO INTERRATO  
h = 2.50ml

SUB 18  
ORIENTAMENTO



Ultima planimetria in atti

Data: 08/03/2024 - n. T248762 - Richiedente: B RTPRI54L15C957M

Totale schede: 1 - Formato di acquisizione: A4(210x297) - Formato stampa richiesto: A4(210x297)