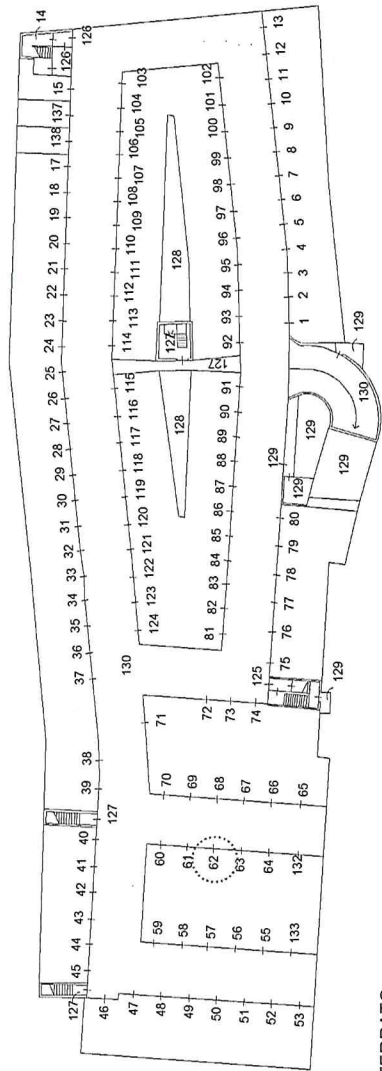



E.I. 139/2023 – Documentazione fotografica
Fg 99 mappale 262 sub 62
Lido di Jesolo - Via Leida e via Olanda





PIANO INTERRATO



E.I. 139/2023 – Documentazione fotografica
Fg 99 mappale 262 sub 62



E.I. 139/2023 – Documentazione fotografica
Fg 99 mappale 262 sub 62



E=1600

N=-48300



Direzione Provinciale di Venezia Ufficio Provinciale - Territorio - Direttore AMILCARE EUGENIO

Vis. tel. (0.90 euro)

I Particella: 262

Catasto fabbricati
Visura attuale per immobile
Situazione degli atti informatizzati al 27/07/2023



Immobile di catasto fabbricati



Causali di aggiornamento ed annotazioni

Informazioni riportate negli atti del catasto al 27/07/2023

Dati identificativi: Comune di **JESOLO (C388) (VE)**

Foglio **99** Particella **262** Subalterno **62**

Classamento:

Rendita: **Euro 74,37**

Categoria **C/6⁹⁾**, Classe **7**, Consistenza **18 m²**

Indirizzo: VIA OLANDA n. 203BIS Piano S1

Dati di superficie: Totale: **19 m²**

Ultimo atto di aggiornamento: VARIAZIONE TOPONOMASTICA del 27/04/2021 Pratica n. VE0049853 in atti dal 27/04/2021 VARIAZIONE TOPONOMASTICA D'UFFICIO (n. 29108.1/2021)

Annotazioni: Classamento e rendita non rettificati entro dodici mesi dalla data di iscrizione in atti della dichiarazione (D.M. 701/94)

> **Dati identificativi**

Comune di **JESOLO (C388) (VE)**
Foglio **99** Particella **262** Subalterno **62**

COSTITUZIONE del 22/06/2007 Pratica n. VE0183890
in atti dal 22/06/2007 COSTITUZIONE (n. 1973.1/2007)

Particelle corrispondenti al catasto terreni

Comune di **JESOLO (C388) (VE)**
Foglio **99** Particella **262**

> **Indirizzo**

VIA OLANDA n. 203BIS Piano S1

VARIAZIONE TOPONOMASTICA del 27/04/2021
Pratica n. VE0049853 in atti dal 27/04/2021
VARIAZIONE TOPONOMASTICA D'UFFICIO (n.
29108.1/2021)

> **Dati di classamento**

Rendita: Euro 74,37
Categoria C/6^a, Classe 7, Consistenza 18 m²

VARIAZIONE NEL CLASSAMENTO del 23/06/2008
Pratica n. VE0131220 in atti dal 23/06/2008
VARIAZIONE DI CLASSAMENTO (n. 13657.1/2008)

Annotazioni: Classamento e rendita non rettificati
entro dodici mesi dalla data di iscrizione in atti della
dichiarazione (D.M. 701/94)

> **Dati di superficie**

Totale: 19 m²

Superficie di impianto pubblicata il 09/11/2015
Dati relativi alla planimetria: data di presentazione
22/06/2007, prot. n. VE0183890

> **Intestazione attuale dell'immobile - totale intestati: 2**

> **1.**

Diritto di: Proprieta' superficiaria per 1/1 (deriva
dall'atto 1)

1. Atto del 30/09/2008 Pubblico ufficiale VIANELLO
ANGELO SERGIO Sede SAN DONA' DI PIAVE (VE)
Repertorio - COMPRAVENDITA Nota
presentata con Modello Unico n. 22584.1/2008 Reparto
PI di VENEZIA in atti dal 16/10/2008

> **2. COMUNE DI JESOLO (CF 00608720272)**

Sede in JESOLO (VE)

Diritto di: Proprieta' per l'area per 1/1 (deriva
dall'atto 2)

2. Atto del 03/12/2009 Pubblico ufficiale VIANELLO
ANGELO SERGIO Sede SAN DONA' DI PIAVE (VE)
Repertorio n. 11306 - CESSIONE DI DIRITTI REALI A
TITOLO ONEROSO Nota presentata con Modello
Unico n. 25963.2/2009 Reparto PI di VENEZIA in atti
dal 18/12/2009

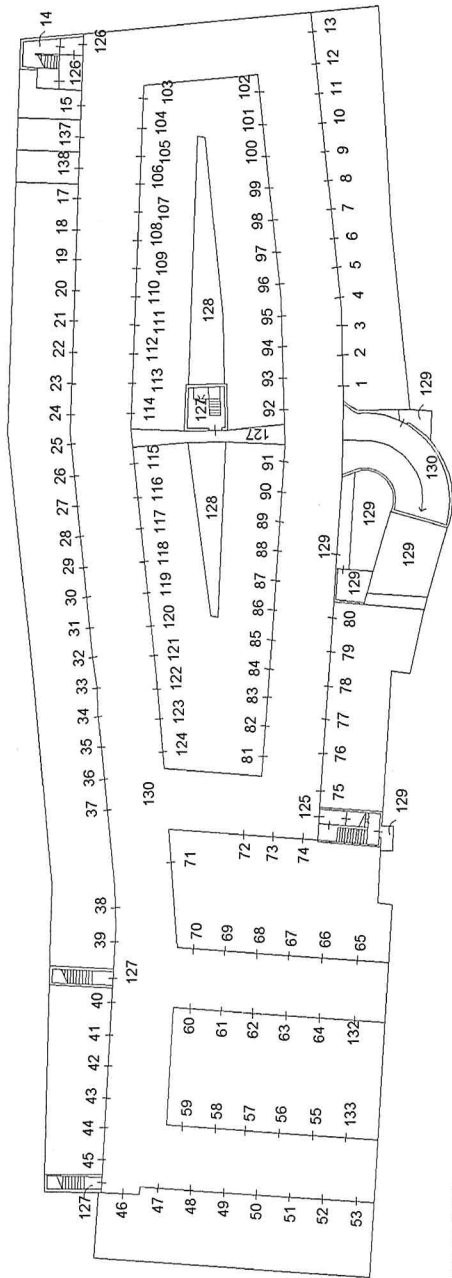
Visura telematica

Tributi speciali: Euro 0,90

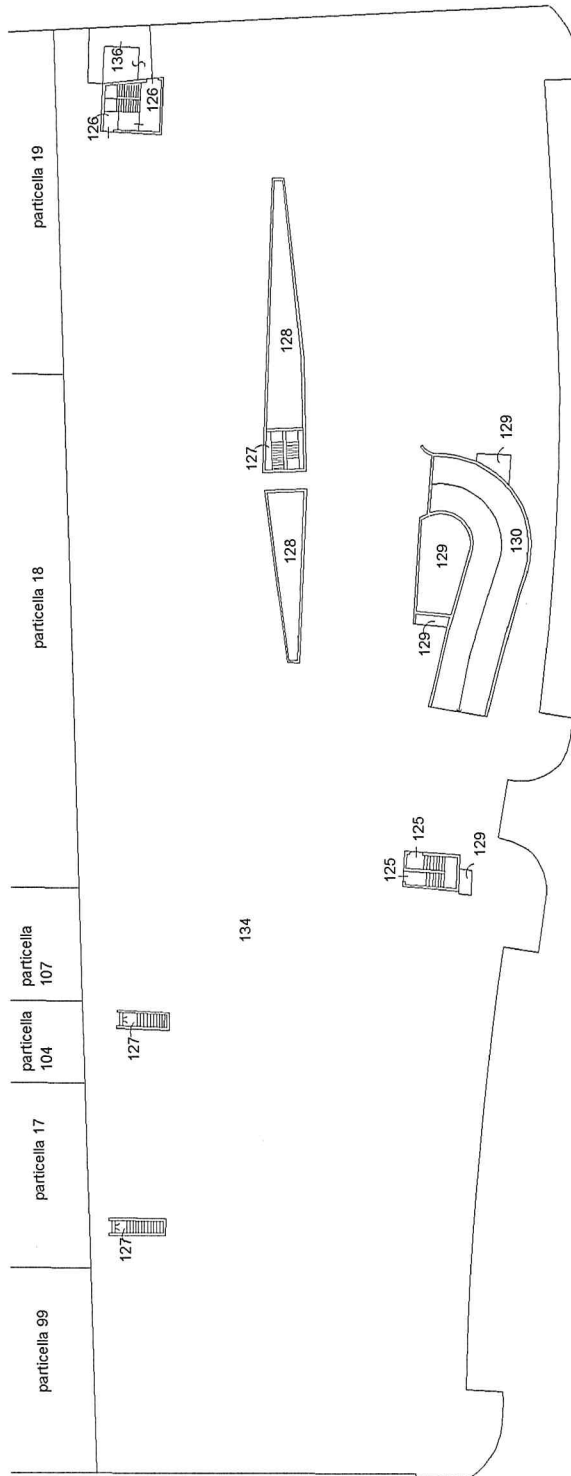
Legenda

a) C/6: Stalle, scuderie, rimesse e autorimesse

ELABORATO PLANIMETRICO	Compilato da: Da Re Silvio	Iscritto all'albo: Geometri	Prov. Venezia	N. 2223
Comune di Iesolo	Sezione:	Foglio: 99	Particella n. VE0198433	del 10/12/2010
Dimostrazione grafica dei subalterni				
Tipo Mappale n. del				
Scala 1 : 500				



PIANO INTERRATO



VIA LEIDA

ACCERTAMENTO DELLA PROPRIETÀ IMMOBILIARE URBANA ELENCO DEI SUBALTERNI ASSEGNATI

Comune JESOLO	Sezione	Foglio 99	Particella 262	Tipo mappale	del:
------------------	---------	--------------	-------------------	--------------	------

Sub	UBICAZIONE via/piazza	n.civ	Piani	Scala	Int	DESCRIZIONE
1	STRADA DI LOTTIZZAZIONE	SNC	S1			AUTORIMESSA
2	STRADA DI LOTTIZZAZIONE	SNC	S1			AUTORIMESSA
3	STRADA DI LOTTIZZAZIONE	SNC	S1			AUTORIMESSA
4	STRADA DI LOTTIZZAZIONE	SNC	S1			AUTORIMESSA
5	STRADA DI LOTTIZZAZIONE	SNC	S1			AUTORIMESSA
6	STRADA DI LOTTIZZAZIONE	SNC	S1			AUTORIMESSA
7	STRADA DI LOTTIZZAZIONE	SNC	S1			AUTORIMESSA
8	STRADA DI LOTTIZZAZIONE	SNC	S1			AUTORIMESSA
9	STRADA DI LOTTIZZAZIONE	SNC	S1			AUTORIMESSA
10	STRADA DI LOTTIZZAZIONE	SNC	S1			AUTORIMESSA
11	STRADA DI LOTTIZZAZIONE	SNC	S1			AUTORIMESSA
12	STRADA DI LOTTIZZAZIONE	SNC	S1			AUTORIMESSA
13	STRADA DI LOTTIZZAZIONE	SNC	S1			AUTORIMESSA
14	STRADA DI LOTTIZZAZIONE	SNC	S1			MAGAZZINO
15	STRADA DI LOTTIZZAZIONE	SNC	S1			AUTORIMESSA
16						SOPPRESO
17	STRADA DI LOTTIZZAZIONE	SNC	S1			AUTORIMESSA
18	STRADA DI LOTTIZZAZIONE	SNC	S1			AUTORIMESSA
19	STRADA DI LOTTIZZAZIONE	SNC	S1			AUTORIMESSA
20	STRADA DI LOTTIZZAZIONE	SNC	S1			AUTORIMESSA
21	STRADA DI LOTTIZZAZIONE	SNC	S1			AUTORIMESSA
22	STRADA DI LOTTIZZAZIONE	SNC	S1			AUTORIMESSA
23	STRADA DI LOTTIZZAZIONE	SNC	S1			AUTORIMESSA
24	STRADA DI LOTTIZZAZIONE	SNC	S1			AUTORIMESSA
25	STRADA DI LOTTIZZAZIONE	SNC	S1			AUTORIMESSA
26	STRADA DI LOTTIZZAZIONE	SNC	S1			AUTORIMESSA
27	STRADA DI LOTTIZZAZIONE	SNC	S1			AUTORIMESSA
28	STRADA DI LOTTIZZAZIONE	SNC	S1			AUTORIMESSA
29	STRADA DI LOTTIZZAZIONE	SNC	S1			AUTORIMESSA
30	STRADA DI LOTTIZZAZIONE	SNC	S1			AUTORIMESSA
31	STRADA DI LOTTIZZAZIONE	SNC	S1			AUTORIMESSA
32	STRADA DI LOTTIZZAZIONE	SNC	S1			AUTORIMESSA
33	STRADA DI LOTTIZZAZIONE	SNC	S1			AUTORIMESSA
34	STRADA DI LOTTIZZAZIONE	SNC	S1			AUTORIMESSA
35	STRADA DI LOTTIZZAZIONE	SNC	S1			AUTORIMESSA

Direzione Provinciale di Venezia
 Ufficio Provinciale - Territorio
 Servizi Catastali

36	STRADA DI LOTTIZZAZIONE	SNC	S1			AUTORIMESSA
37	STRADA DI LOTTIZZAZIONE	SNC	S1			AUTORIMESSA
38	STRADA DI LOTTIZZAZIONE	SNC	S1			AUTORIMESSA
39	STRADA DI LOTTIZZAZIONE	SNC	S1			AUTORIMESSA
40	STRADA DI LOTTIZZAZIONE	SNC	S1			AUTORIMESSA
41	STRADA DI LOTTIZZAZIONE	SNC	S1			AUTORIMESSA
42	STRADA DI LOTTIZZAZIONE	SNC	S1			AUTORIMESSA
43	STRADA DI LOTTIZZAZIONE	SNC	S1			AUTORIMESSA
44	STRADA DI LOTTIZZAZIONE	SNC	S1			AUTORIMESSA
45	STRADA DI LOTTIZZAZIONE	SNC	S1			AUTORIMESSA
46	STRADA DI LOTTIZZAZIONE	SNC	S1			AUTORIMESSA
47	STRADA DI LOTTIZZAZIONE	SNC	S1			AUTORIMESSA
48	STRADA DI LOTTIZZAZIONE	SNC	S1			AUTORIMESSA
49	STRADA DI LOTTIZZAZIONE	SNC	S1			AUTORIMESSA
50	STRADA DI LOTTIZZAZIONE	SNC	S1			AUTORIMESSA
51	STRADA DI LOTTIZZAZIONE	SNC	S1			AUTORIMESSA
52	STRADA DI LOTTIZZAZIONE	SNC	S1			AUTORIMESSA
53	STRADA DI LOTTIZZAZIONE	SNC	S1			AUTORIMESSA
54						SOPPRESSO
55	STRADA DI LOTTIZZAZIONE	SNC	S1			AUTORIMESSA
56	STRADA DI LOTTIZZAZIONE	SNC	S1			AUTORIMESSA
57	STRADA DI LOTTIZZAZIONE	SNC	S1			AUTORIMESSA
58	STRADA DI LOTTIZZAZIONE	SNC	S1			AUTORIMESSA
59	STRADA DI LOTTIZZAZIONE	SNC	S1			AUTORIMESSA
60	STRADA DI LOTTIZZAZIONE	SNC	S1			AUTORIMESSA
61	STRADA DI LOTTIZZAZIONE	SNC	S1			AUTORIMESSA
62	STRADA DI LOTTIZZAZIONE	SNC	S1			AUTORIMESSA
63	STRADA DI LOTTIZZAZIONE	SNC	S1			AUTORIMESSA
64	STRADA DI LOTTIZZAZIONE	SNC	S1			AUTORIMESSA
65	STRADA DI LOTTIZZAZIONE	SNC	S1			AUTORIMESSA
66	STRADA DI LOTTIZZAZIONE	SNC	S1			AUTORIMESSA
67	STRADA DI LOTTIZZAZIONE	SNC	S1			AUTORIMESSA
68	STRADA DI LOTTIZZAZIONE	SNC	S1			AUTORIMESSA
69	STRADA DI LOTTIZZAZIONE	SNC	S1			AUTORIMESSA
70	STRADA DI LOTTIZZAZIONE	SNC	S1			AUTORIMESSA
71	STRADA DI LOTTIZZAZIONE	SNC	S1			AUTORIMESSA
72	STRADA DI LOTTIZZAZIONE	SNC	S1			AUTORIMESSA
73	STRADA DI LOTTIZZAZIONE	SNC	S1			AUTORIMESSA
74	STRADA DI LOTTIZZAZIONE	SNC	S1			AUTORIMESSA
75	STRADA DI LOTTIZZAZIONE	SNC	S1			AUTORIMESSA
76	STRADA DI LOTTIZZAZIONE	SNC	S1			AUTORIMESSA
77	STRADA DI LOTTIZZAZIONE	SNC	S1			AUTORIMESSA
78	STRADA DI LOTTIZZAZIONE	SNC	S1			AUTORIMESSA
79	STRADA DI LOTTIZZAZIONE	SNC	S1			AUTORIMESSA

80	STRADA DI LOTTIZZAZIONE	SNC	S1			AUTORIMESSA
81	STRADA DI LOTTIZZAZIONE	SNC	S1			AUTORIMESSA
82	STRADA DI LOTTIZZAZIONE	SNC	S1			AUTORIMESSA
83	STRADA DI LOTTIZZAZIONE	SNC	S1			AUTORIMESSA
84	STRADA DI LOTTIZZAZIONE	SNC	S1			AUTORIMESSA
85	STRADA DI LOTTIZZAZIONE	SNC	S1			AUTORIMESSA
86	STRADA DI LOTTIZZAZIONE	SNC	S1			AUTORIMESSA
87	STRADA DI LOTTIZZAZIONE	SNC	S1			AUTORIMESSA
88	STRADA DI LOTTIZZAZIONE	SNC	S1			AUTORIMESSA
89	STRADA DI LOTTIZZAZIONE	SNC	S1			AUTORIMESSA
90	STRADA DI LOTTIZZAZIONE	SNC	S1			AUTORIMESSA
91	STRADA DI LOTTIZZAZIONE	SNC	S1			AUTORIMESSA
92	STRADA DI LOTTIZZAZIONE	SNC	S1			AUTORIMESSA
93	STRADA DI LOTTIZZAZIONE	SNC	S1			AUTORIMESSA
94	STRADA DI LOTTIZZAZIONE	SNC				AUTORIMESSA
95	STRADA DI LOTTIZZAZIONE	SNC	S1			AUTORIMESSA
96	STRADA DI LOTTIZZAZIONE	SNC				AUTORIMESSA
97	STRADA DI LOTTIZZAZIONE	SNC	S1			AUTORIMESSA
98	STRADA DI LOTTIZZAZIONE	SNC	S1			AUTORIMESSA
99	STRADA DI LOTTIZZAZIONE	SNC	S1			AUTORIMESSA
100	STRADA DI LOTTIZZAZIONE	SNC	S1			AUTORIMESSA
101	STRADA DI LOTTIZZAZIONE	SNC	S1			AUTORIMESSA
102	STRADA DI LOTTIZZAZIONE	SNC	S1			AUTORIMESSA
103	STRADA DI LOTTIZZAZIONE	SNC	S1			AUTORIMESSA
104	STRADA DI LOTTIZZAZIONE	SNC	S1			AUTORIMESSA
105	STRADA DI LOTTIZZAZIONE	SNC	S1			AUTORIMESSA
106	STRADA DI LOTTIZZAZIONE	SNC	S1			AUTORIMESSA
107	STRADA DI LOTTIZZAZIONE	SNC	S1			AUTORIMESSA
108	STRADA DI LOTTIZZAZIONE	SNC	S1			AUTORIMESSA
109	STRADA DI LOTTIZZAZIONE	SNC	S1			AUTORIMESSA
110	STRADA DI LOTTIZZAZIONE	SNC	S1			AUTORIMESSA
111	STRADA DI LOTTIZZAZIONE	SNC	S1			AUTORIMESSA
112	STRADA DI LOTTIZZAZIONE	SNC	S1			AUTORIMESSA
113	STRADA DI LOTTIZZAZIONE	SNC	S1			AUTORIMESSA
114	STRADA DI LOTTIZZAZIONE	SNC	S1			AUTORIMESSA
115	STRADA DI LOTTIZZAZIONE	SNC	S1			AUTORIMESSA
116	STRADA DI LOTTIZZAZIONE	SNC	S1			AUTORIMESSA
117	STRADA DI LOTTIZZAZIONE	SNC	S1			AUTORIMESSA
118	STRADA DI LOTTIZZAZIONE	SNC	S1			AUTORIMESSA
119	STRADA DI LOTTIZZAZIONE	SNC	S1			AUTORIMESSA
120	STRADA DI LOTTIZZAZIONE	SNC	S1			AUTORIMESSA
121	STRADA DI LOTTIZZAZIONE	SNC	S1			AUTORIMESSA
122	STRADA DI LOTTIZZAZIONE	SNC	S1			AUTORIMESSA
123	STRADA DI LOTTIZZAZIONE	SNC	S1			AUTORIMESSA

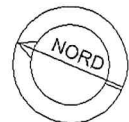
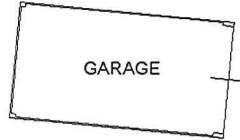
Direzione Provinciale di Venezia
 Ufficio Provinciale - Territorio
 Servizi Catastali

124	STRADA DI LOTTIZZAZIONE	SNC	S1			AUTORIMESSA
125			S1-T	A		BCNC AI SUB DA 1 A 15, DA 17 A 53 COMPRESO, DA 55 A 124 COMPRESO, DA 132 A 133 COMPRESO, DA 137 A 138 COMPRESO (FILTRO, DISIMPEGNO, VANO SCALE, RIPOSTIGLIO, LOCALE TECNICO SCALA A)
126			S1-T	B		BCNC AI SUB DA 1 A 15, DA 17 A 53 COMPRESO, DA 55 A 124 COMPRESO, DA 132 A 133 COMPRESO, DA 137 A 138 COMPRESO (FILTRO, DISIMPEGNO, VANO SCALE, ASCENSORE, LOCALE CONTATORI SCALA B)
127			S1-T			BCNC AI SUB DA 1 A 15 DA 17 A 53 COMPRESO, DA 55 A 124 COMPRESO, DA 132 A 133 COMPRESO, DA 137 A 138 COMPRESO (CORRIDOIO DI FUGA, SCALA DI SICUREZZA)
128			S1-T			BCNC AI SUB DA 1 A 15, DA 17 A 53 COMPRESO, DA 55 A 124 COMPRESO, DA 132 A 133 COMPRESO, DA 137 A 138 COMPRESO (GIARDINO)
129			S1-T			BCNC AI SUB DA 1 A 15, DA 17 A 53 COMPRESO, DA 55 A 124 COMPRESO, DA 132 A 133 COMPRESO, DA 137 A 138 COMPRESO (VASCHE ANTI INCENDIO, LOCALE POMPE, IMPIANTI DI SOLLEVAMENTO, ARMADIO TECNICO)
130			S1-T			BCNC AI SUB DA 1 A 15, DA 17 A 53 COMPRESO, DA 55 A 124 COMPRESO, DA 132 A 133 COMPRESO, DA 137 A 138 COMPRESO (CORSIA DI MANOVRA, RAMPA DI ACCESSO)
131						SOPPRESSO
132	via olanda	203BIS	S1			AUTORIMESSA
133	via olanda	203BIS	S1			AUTORIMESSA
134	via olanda		T			AREA URBANA DI MQ 6.170
135	via olanda		T			AREA URBANA DI MQ 35
136	via olanda		T			CABINA DI TRASFORMAZIONE
137	via olanda	203BIS	S1			GARAGE
138	via olanda	203BIS	S1			GARAGE

Agenzia del Territorio CATASTO FABBRICATI Ufficio Provinciale di Venezia	Dichiarazione protocollo n. VE0183890 del 22/06/2007	
	Planimetria di u.i.u. in Comune di Iesolo	
	Strada Di Lottizzazione	civ. SNC
Identificativi Catastali:	Compilata da: Drighetto Silvia	
Sezione:	Iscritto all'albo: Geometri	
Foglio: 99	Prov. Venezia	
Particella: 262	N. 2155	
Subalterno: 62		

Scheda n. 1 Scala 1:200

PIANO INTERRATO Hm:2.60



Ultima planimetria in atti

Data: 07/09/2023 - n. T41043 - Richiedente: MGGLRT64A06L736C

Totale schede: 1 - Formato di acquisizione: A4(210x297) - Formato stampa richiesto: A4(210x297)

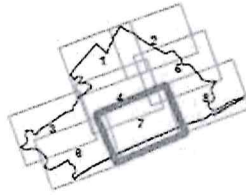
Catasto dei Fabbricati - Situazione al 07/09/2023 - Comune di JESOLO(C388) - < Foglio 99 - Particella 262 - Subalterno 62 >
VIA OLANDA n. 203BIS Piano SI



Comune di Jesolo

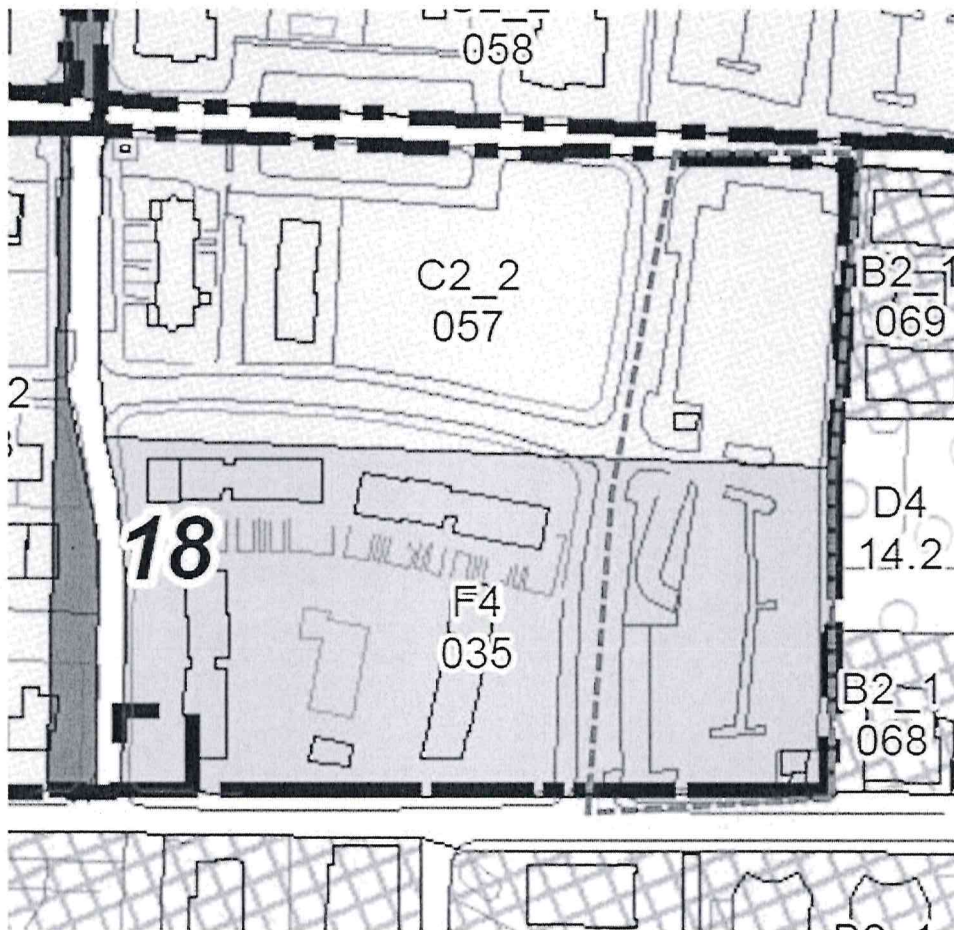
P.R.G.

TAV. N.			
	13	1	





2013

Zonizzazione del territorio



ZONE TERRITORIALI OMOGENEE

-  ZONA C2.2 DI NUOVA ESPANSIONE RESIDENZIALE (ART. 14)
-  ZONA F4 PARCHEGGI (ART. 58)

