



N=-63300

E=-44500

Comune: (VE) CAMPOGARA

Foglio: 11

Scala originale: 1:2000
Dimensione cornice: 534.000 x 378.000 metriProtocollo pratica

1 Particella: 334

MODULARIO
F. rig. rend. 497



MINISTERO DELLE FINANZE
DIREZIONE GENERALE DEL CATASTO E DEI SERVIZI TECNICI ERARIALI
NUOVO CATASTO EDILIZIO URBANO

Mod. B (Nuovo Catasto Edilizio Urbano)

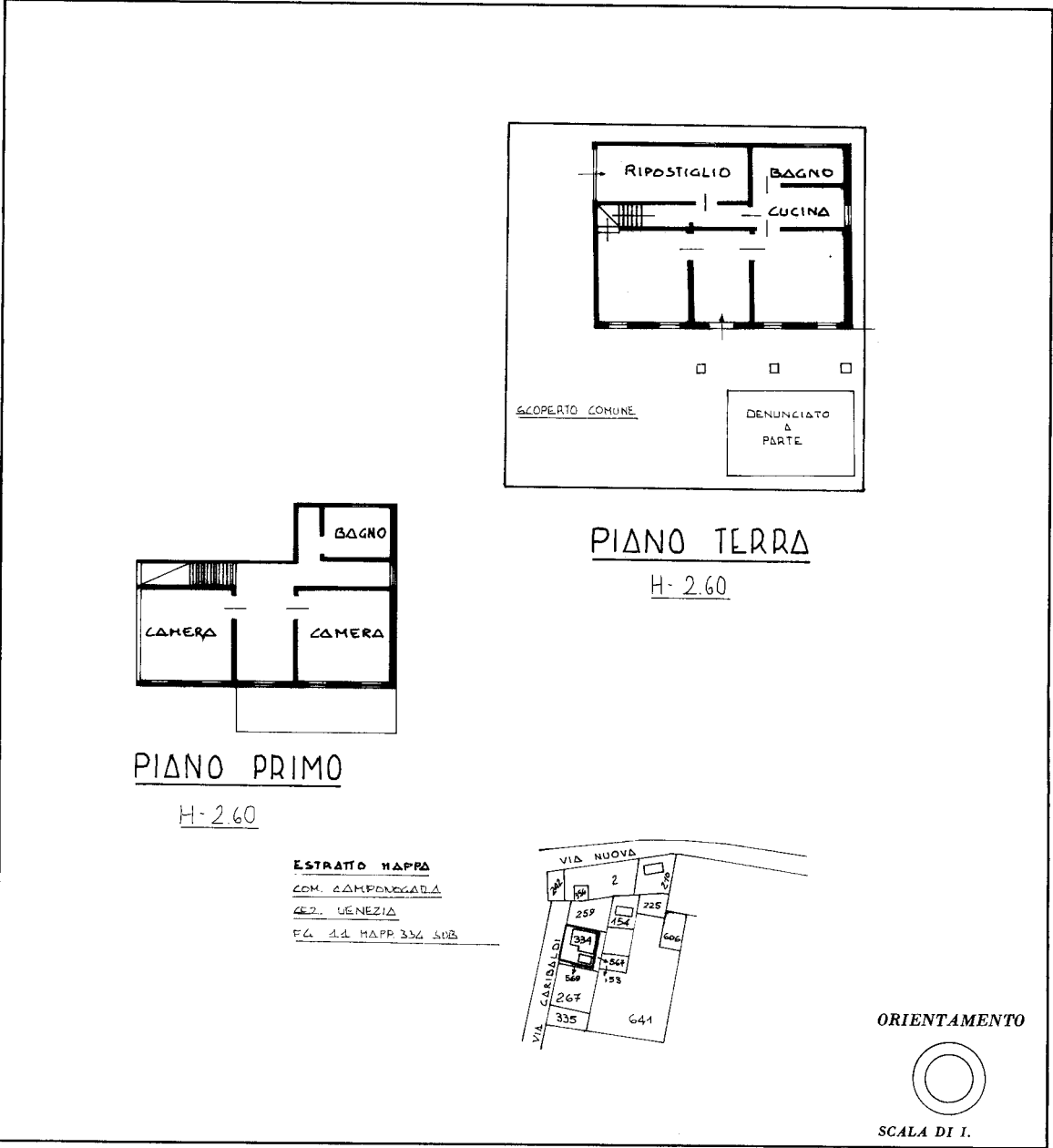
Lire
150

(R. DECRETO-LEGGE 13 APRILE 1939, N. 652)

Planimetria dell'immobile situato nel Comune di CAMPONOGARA - VENEZIA Via GARIBOLDI 7

Ditta [REDACTED] Col. Fisc. [REDACTED]

Allegata alla dichiarazione presentata all'Ufficio Tecnico Erariale di VENEZIA



SPAZIO RISERVATO PER LE ANNOTAZIONI D'UFFICIO

DATA
PROT. N° 8112037
3265

N.C.E.U.
CAMPONOGARA FG. 11
MAPP. 334 SUB. 3

Compilata dal [REDACTED]
Iscritto all'Albo dei GEOMETRI
della Provincia di VENEZIA
DATA 6 MAG. 1987
Firma: [REDACTED]

MODULARIO
F. - ng. rend. - 497



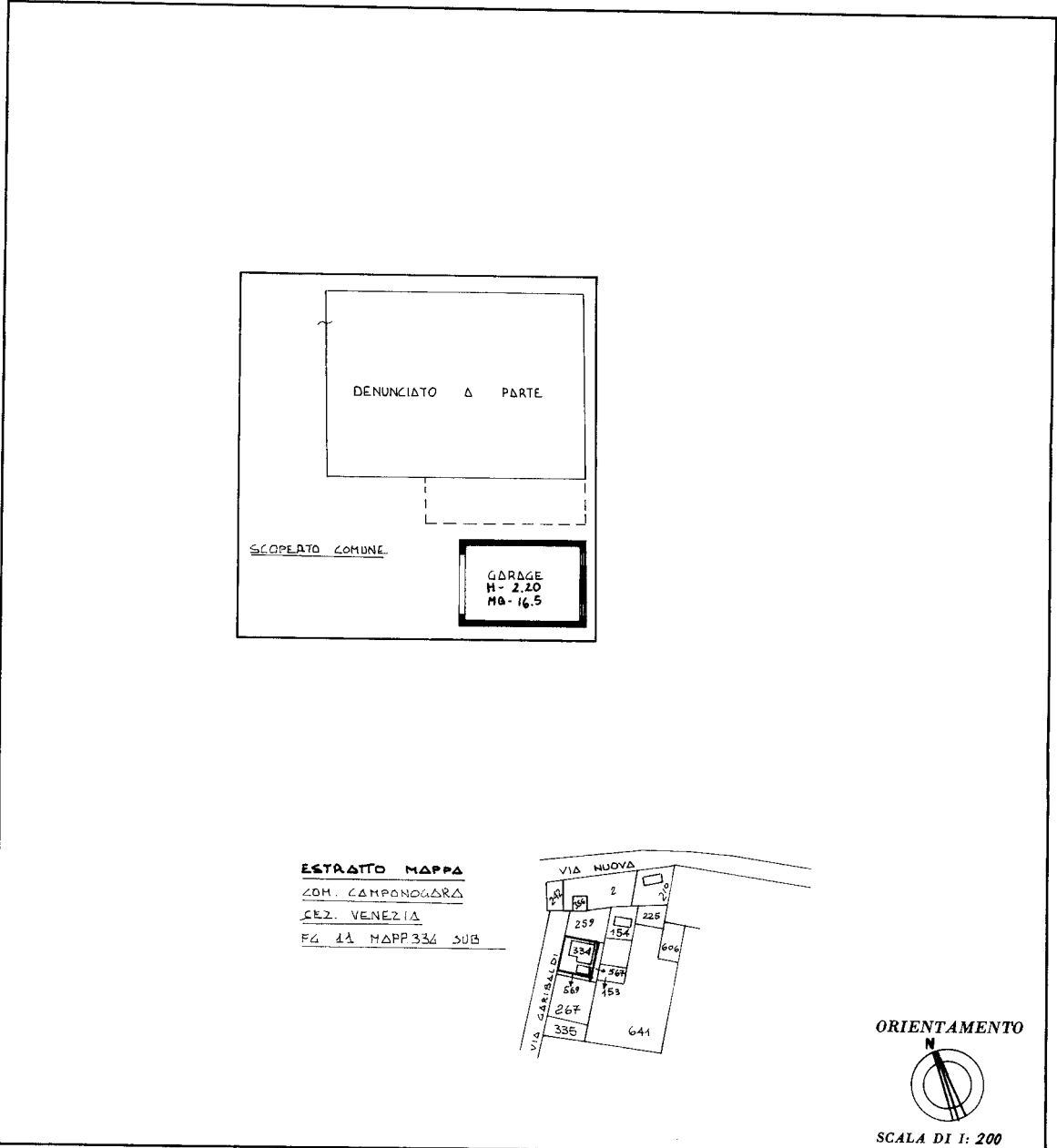
MINISTERO DELLE FINANZE
DIREZIONE GENERALE DEL CATASTO E DEI SERVIZI TECNICI ERARIALI
NUOVO CATASTO EDILIZIO URBANO

Mod. B (Nuovo Catasto Edilizio Urbano)

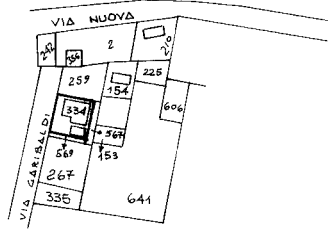
Lire
150

(R. DECRETO-LEGGE 13 APRILE 1939, N. 652)

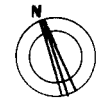
Planimetria dell'immobile situato nel Comune di CAMPONOGARA - VENEZIA Via GARIBALDI 7
Data [REDACTED] Cod. Fisc. [REDACTED]
Allegata alla dichiarazione presentata all'Ufficio Tecnico Erariale di VENEZIA



ESTRATTO MAPPA
COM. CAMPONOGARA
SEZ. VENEZIA
FG. 41 MAPPA 334 SUB



ORIENTAMENTO



SCALA DI 1: 200

NUOVA COSTRUZIONE - COM. CAMPONOGARA SEZ. VENEZIA FG. 41 MAPPA 334 SUB.

SPAZIO RISERVATO PER LE ANNOTAZIONI D'UFFICIO	
<p>DATA PROT. N° 8 MAG 1987 - 3266</p>	<p>N.C.E.U. COM. - CAMPONOGARA SEZ. - VENEZIA FG. - 41 MAPPA - 334 SUB - 4</p>

Compilata dal [REDACTED]
(Titolo, nome e cognome del tecnico)

Iscritto all'Albo dei GEOMETRI
della Provincia di VENEZIA

DATA 6 MAG. 1987

Firma: [REDACTED]

Ultima planimetria in atti