LOTTO 1

DOCUMENTAZIONE FOTOGRAFICA



Vista dei terreni agricoli e dei manufatti esistenti



Vista della fascia di terreno ricadente sulle part.lle 99 e 194 (dal cancello posto alla fine di Vicolo Tivoli verso altri civici)



Vista della fascia di terreno ricadente sulla part.lla 99 (dal cancello posto alla fine di Vicolo Tivoli verso capannone agricolo)



Vista interna della porzione attualmente esistente dell'ex annesso rustico (da demolire)



Vista della porzione attualmente esistente dell'ex annesso rustico (da demolire)



Vista interna della struttura del tipo serra a tunnel



Vista esterna della struttura del tipo serra a tunnel



Vista dei manufatti esistenti



Vista dal capannone agricolo (particella 1016 del foglio 8)