

Direzione Provinciale di Verona
Ufficio Provinciale - Territorio
Servizi Catastali
Comune di: NOGARA
Elenco Subalterni

ACCERTAMENTO DELLA PROPRIETA IMMOBILIARE URBANA
ELENCO DEI SUBALTERNI ASSEGNATI

Comune		Sezione		Foglio	Particella		Tipo mappale	del:
NOGARA				9	221			
Sub	UBICAZIONE via/piazza	n°civ	Piani	Scala	Int.	DESCRIZIONE		
1						SOPPRESSO		
2						SOPPRESSO		
3						SOPPRESSO		
4	via olmi	5	T-1			ABITAZIONE DI TIPO CIVILE		
5	via olmi	5	T-1			LOCALE DI DEPOSITO		

Unità immobiliari n. 5

Tributi erariali: 0,00

Visura telematica



Agenzia del Territorio
CATASTO FABBRICATI
Ufficio Provinciale di
Verona

Dichiarazione protocollo n. 000255887 del 25/09/2002

Planimetria di u.i.u. in Comune di Nogara

Via Olmi

civ. 5

Identificativi Catastali:

Sezione:

Foglio: 9

Particella: 221

Subalterno: 4

Compilata da:

Rossetto Enrico

Iscritto all'albo:

Geometri

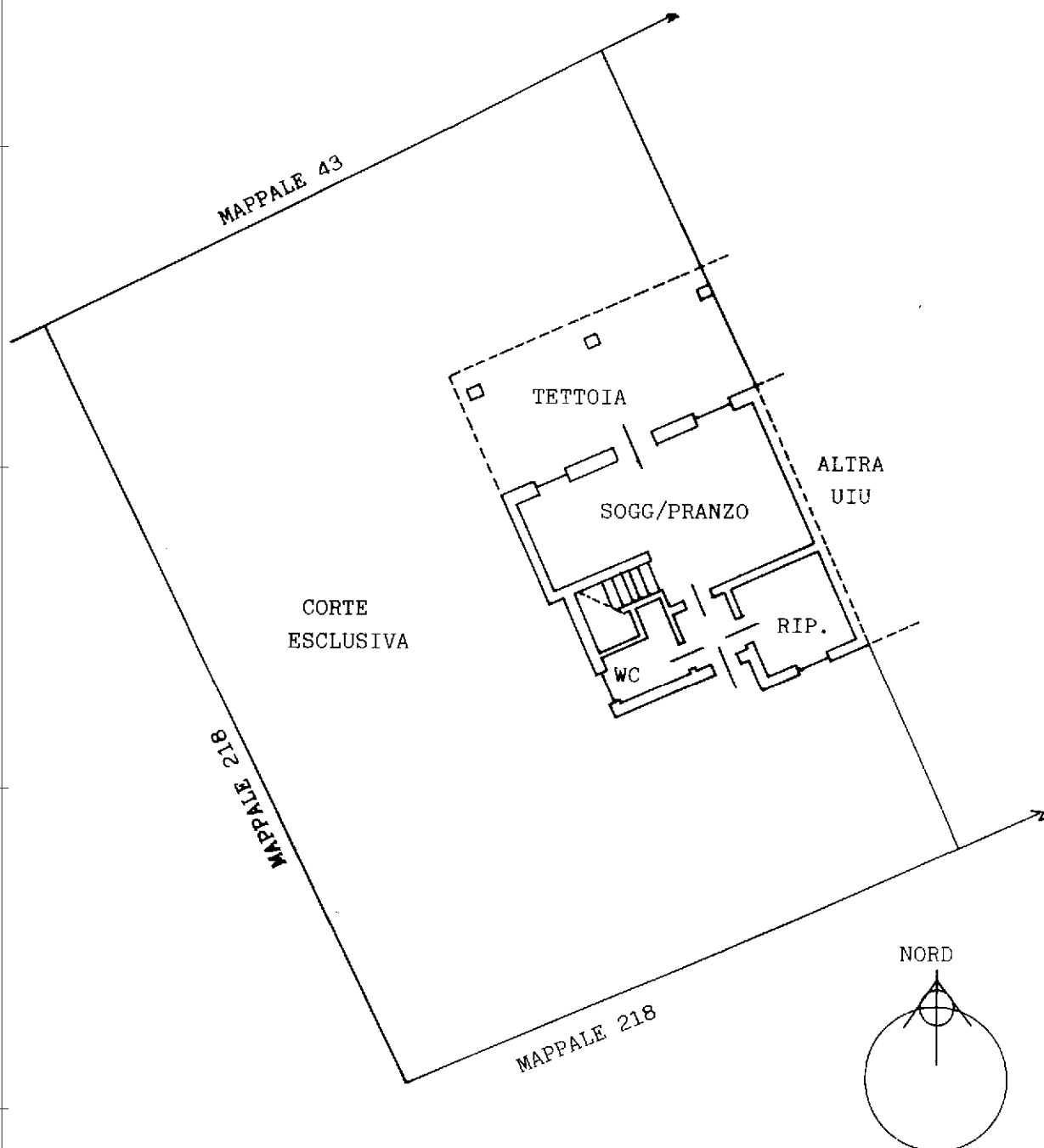
Prov. Verona

N. 2467

Scheda n. 1

Scala 1:200

PIANTA PIANO TERRA Hm=2.70 ML



NORD

Ultima planimetria in atti

Data: 05/08/2021 - n. T319446 - Richiedente: CNOMNL68E59L781K

Totale schede: 2 - Formato di acquisizione: A4(210x297) - Formato stampa richiesto: A4(210x297)

Agenzia del Territorio
CATASTO FABBRICATI
Ufficio Provinciale di
Verona

Dichiarazione protocollo n. 000255887 del 25/09/2002

Planimetria di u.i.u. in Comune di Nogara

Via Olmi

civ. 5

Identificativi Catastali:

Sezione:

Foglio: 9

Particella: 221

Subalterno: 4

Compilata da:

Rossetto Enrico

Iscritto all'albo:
Geometri

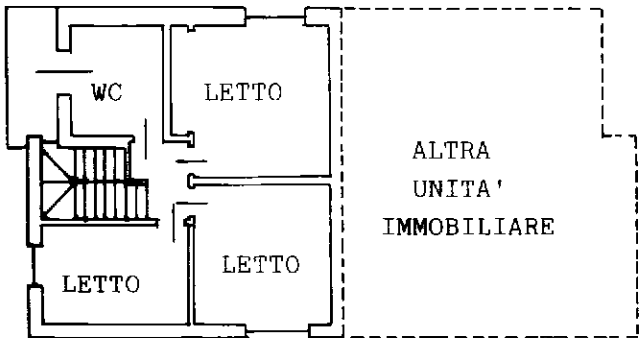
Prov. Verona

N. 2467

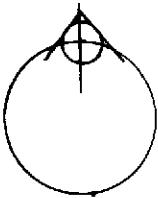
Scheda n. 2

Scala 1:200

PIANTA PIANO PRIMO Hm= 2.70 ML



NORD



Ultima planimetria in atti

Data: 05/08/2021 - n. T319446 - Richiedente: CNOMNL68E59L781K

Totale schede: 2 - Formato di acquisizione: A4(210x297) - Formato stampa richiesto: A4(210x297)