

Agenzia del Territorio
CATASTO FABBRICATI
Ufficio Provinciale di
Vicenza

Dichiarazione protocollo n. VI0073285 del 07/04/2006

Planimetria di u.i.u. in Comune di Marano Vicentino

Via Santa Maria

civ. 24

Identificativi Catastali:

Sezione:

Foglio: 5

Particella: 347

Subalterno: 9

Compilata da:

Polato Piero

Iscritto all'albo:

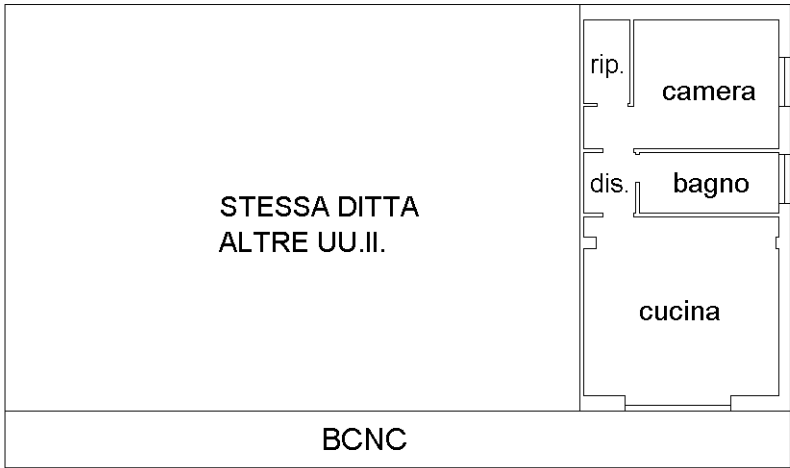
Architetti

Prov. Vicenza

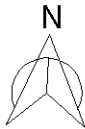
N. 1497

Scheda n. 1

Scala 1:200



PIANO TERRA h 270



Ultima planimetria in atti

Data: 25/11/2024 - n. T24569 - Richiedente: PGNMCP74A13F464Q

Totale schede: 1 - Formato di acquisizione: A4(210x297) - Formato stampa richiesto: A4(210x297)

Agenzia del Territorio
CATASTO FABBRICATI
Ufficio Provinciale di
Vicenza

Dichiarazione protocollo n. VI0222114 del 20/10/2005

Planimetria di u.i.u. in Comune di Marano Vicentino

Via Santa Maria

civ. 24

Identificativi Catastali:

Sezione:

Foglio: 5

Particella: 347

Subalterno: 33

Compilata da:

Polato Piero

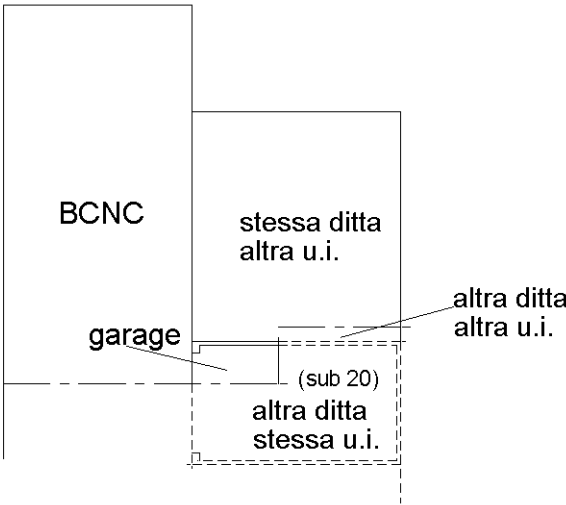
Iscritto all'albo:
Architetti

Prov. Vicenza

N. 1497

Scheda n. 1

Scala 1:200



PIANO INTERRATO h 240



Ultima planimetria in atti

Data: 25/11/2024 - n. T24571 - Richiedente: PGNMCP74A13F464Q

Totale schede: 1 - Formato di acquisizione: A4(210x297) - Formato stampa richiesto: A4(210x297)

Agenzia del Territorio
CATASTO FABBRICATI
Ufficio Provinciale di
Vicenza

Dichiarazione protocollo n. VI0222123 del 20/10/2005

Planimetria di u.i.u. in Comune di Marano Vicentino

Via Santa Maria

civ. 24

Identificativi Catastali:

Sezione:

Foglio: 5

Particella: 1482

Subalterno: 20

Compilata da:

Polato Piero

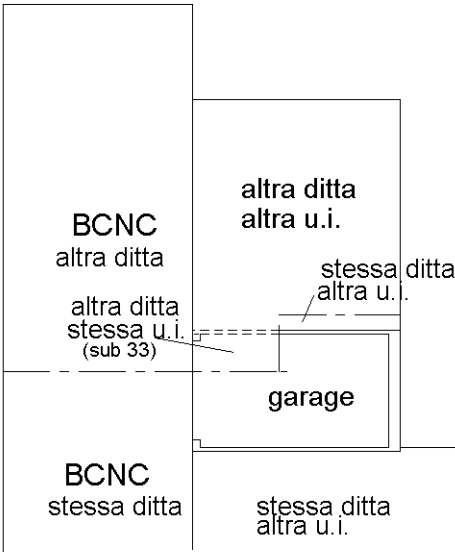
Iscritto all'albo:
Architetti

Prov. Vicenza

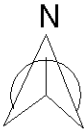
N. 1497

Scheda n. 1

Scala 1:200



PIANO INTERRATO h 240



Ultima planimetria in atti

Data: 25/11/2024 - n. T24573 - Richiedente: PGNMCP74A13F464Q

Totale schede: 1 - Formato di acquisizione: A4(210x297) - Formato stampa richiesto: A4(210x297)