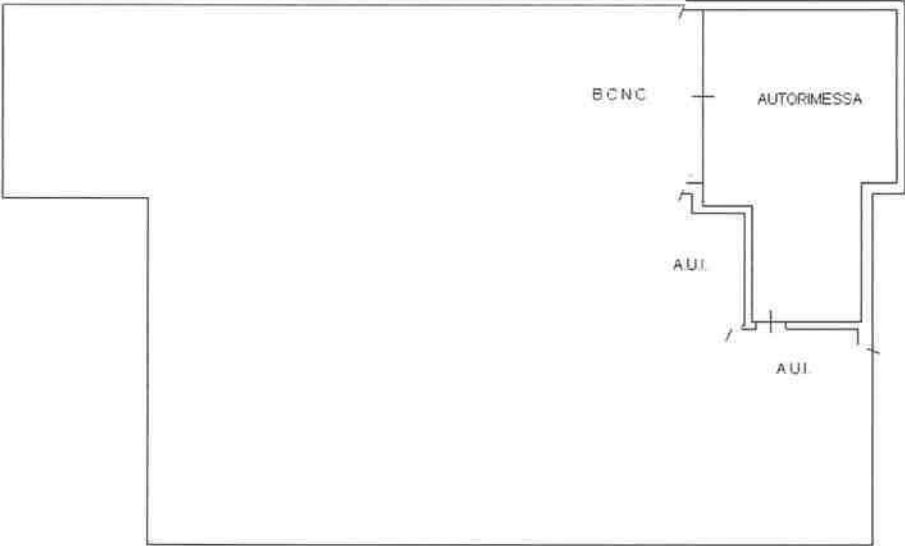


<b>Agenzia del Territorio CATASTO FABBRICATI Ufficio Provinciale di Vicenza</b>	Dichiarazione protocollo n. VI0139160 del 01/06/2010	
	Planimetria di u.i.u. in Comune di Lonigo	
	Via Gorizia	civ. SNC
	Identificativi Catastali:	Compilata da:
	Sezione:	Rebellin Andrea
	Foglio: 5	Iscritto all'albo:
	Particella: 1811	Architetti
	Subalterno: 4	Prov. Vicenza
		N. 1393

Scheda n. 1

Scala 1:200



- PIANO SOTTOSTRADA PRIMO -  
h=2.40



Ultima planimetria in atti

Data: 23/01/2025 - n. T423368 - Richiedente: DBNFRC67M15L840C

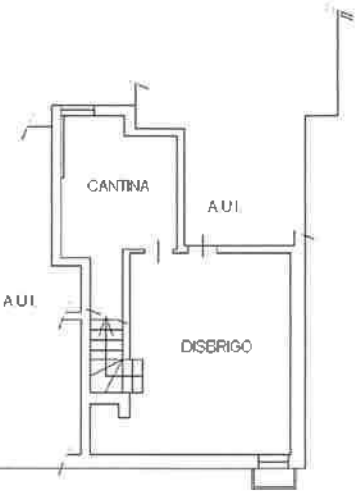
Totale schede: 1 - Formato di acquisizione: A4(210x297) - Formato stampa richiesto: A4(210x297)

**Agenzia del Territorio**  
**CATASTO FABBRICATI**  
**Ufficio Provinciale di**  
**Vicenza**

Dichiarazione protocollo n. VI0139160 del 01/06/2010	
Planimetria di u.i.u. in Comune di Lonigo	
Via Gorizia	civ. SNC
Identificativi Catastali:	Compilata da:
Sezione:	Rebellin Andrea
Foglio: 5	Iscritto all'albo:
Particella: 1811	Architetti
Subalterno: 7	Prov. Vicenza
	N. 1393

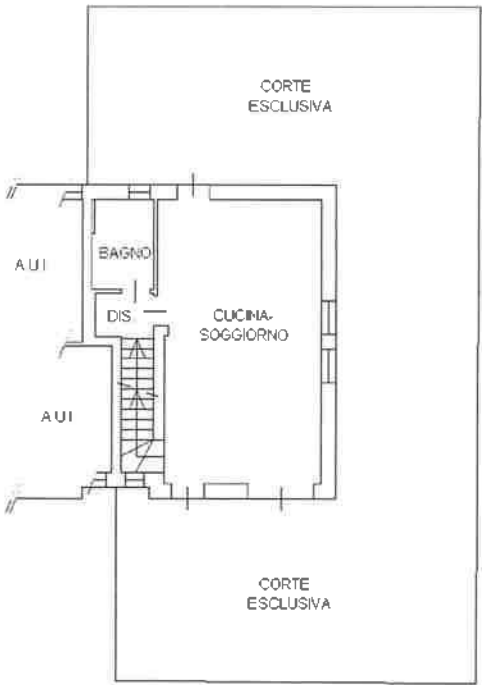
Scheda n. 1

Scala 1:200



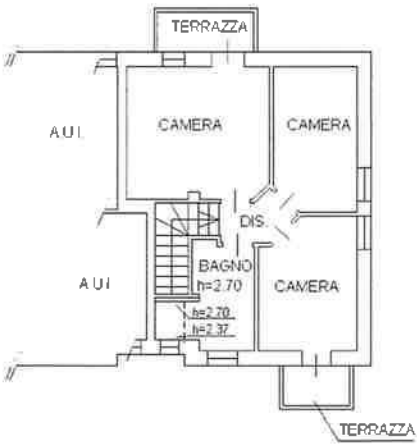
**- PIANO SOTTOSTRADA PRIMO -**

h=2.40



**- PIANO TERRA -**

h=2.70



**- PIANO PRIMO -**

h=2.70



Ultima planimetria in atti

Data: 23/01/2025 - n. T423370 - Richiedente: DBNFRC67M15L840C

Totale schede: 1 - Formato di acquisizione: A4(210x297) - Formato stampa richiesto: A4(210x297)