

Agenzia del Territorio
CATASTO FABBRICATI
Ufficio Provinciale di
Vicenza

Dichiarazione protocollo n. VI0192337 del 26/07/2004

Planimetria di u.i.u. in Comune di Valdagno

A. Gramsci

civ. 18

Identificativi Catastali:

Sezione:

Foglio: 2

Particella: 678

Subalterno: 2

Compilata da:

Meggiolaro Cesare

Iscritto all'albo:

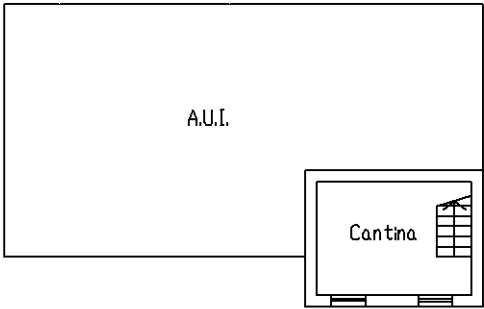
Geometri

Prov. Vicenza

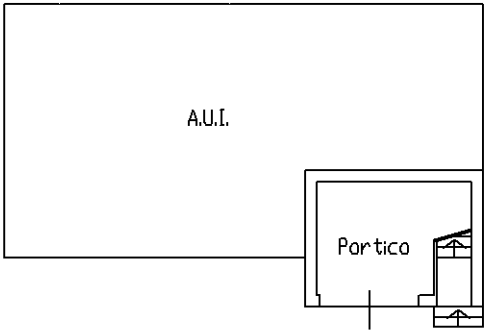
N. 1670

Scheda n. 1

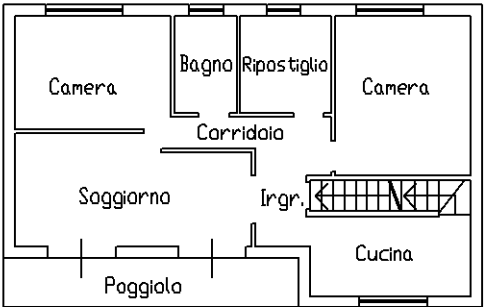
Scala 1:200



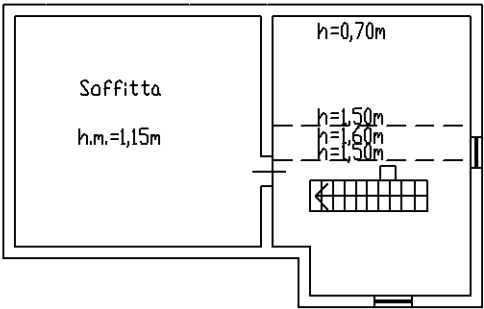
PIANO INTERRATO h=2,05m



PIANO TERRA h=3,50m



PIANO PRIMO h=2,75m



PIANO SECONDO

Ultima planimetria in atti

Data: 28/04/2025 - n. T84402 - Richiedente: MSLFST77T13F464V

Totale schede: 1 - Formato di acquisizione: A4(210x297) - Formato stampa richiesto: A4(210x297)