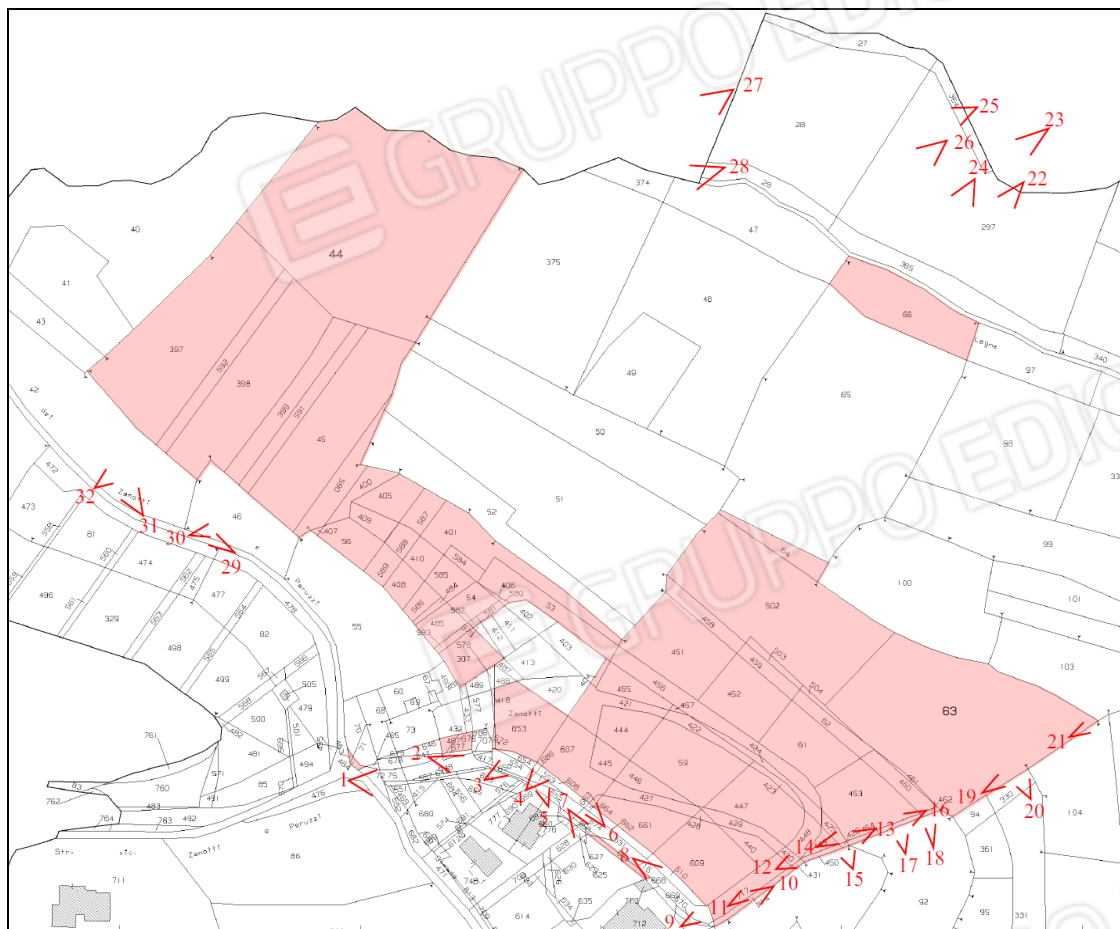


LOTTO N.1
Comune di Gambugliano (VI) – Catasto Terreni – Foglio 7



PLANIMETRIA CONI VISUALI



FOTO 1 – Particella n. 653 (a sx sullo sfondo) da via del Pozzetto



FOTO 2 – Porzione sud Particelle n.ro 653, 607, 661, 663 e 609 (a sx) da via del Pozzetto



FOTO 3 – Particelle n.ro 653 e 607 da sud verso nord



FOTO 4 – Particella n. 653 porzione sud



FOTO 5 – Particella n. 607 porzione sud



FOTO 6 – Particelle n.ro 653, 607, 661, 663 (a ds) viste da sud



FOTO 7 – Particella n. 667 a destra



FOTO 8 – Confine sud Particelle n.ro 609, 717 e 714



FOTO 9 – Particella n. 714 a sinistra da Via del Pozzetto



FOTO 10 – Particella n. 714 da est verso ovest




FOTO 11 – Confine est Particelle n.ro 431 e 450 a sinistra



FOTO 12 – Confine est Particelle n.ro 450 e n. 426 (a sx)



FOTO 13 – Particelle n.ro 714, 431 e 450 (a ds) viste da nord




FOTO 14 – Porzione est particella n.454



FOTO 15 – Particelle n.ro 424, 426,454 e 453 da sud verso nord



FOTO 16 – Porzione sud Particella n. 454



FOTO 17 – Particelle n.ro 454 e 453 (a ds) porzione sud



FOTO 18 – Particella n. 460 vista da sud



FOTO 19 – Porzione sud Particella n. 63 (a ds)



FOTO 20 – Porzione sud Particella n. 63



FOTO 21 – Angolo sud/est Particella n. 63



FOTO 22 – Particella n. 66 vista da nord (in secondo piano)



FOTO 23 – Particella n. 44 vista da nord/est (sullo sfondo)



FOTO 24 – Particelle n. 66 e 64 (sullo sfondo) viste da nord



FOTO 25 – Particelle n.ro 44, 45, 590 e 400 da est verso ovest (sullo sfondo)



FOTO 26 – Particella n.45 da nord verso sud (sullo sfondo)



FOTO 27 – Particelle n.ro 45, 590 e 400 da nord (sullo sfondo)



FOTO 28 – Particella n. 44 da est (sullo sfondo)



FOTO 29 – Particelle n.ro 590, 45, 591 e 399 (a ds) da Strada vicinale dei Zanotti



FOTO 30 – Particella n. 45 (sullo sfondo) vista sud da Strada vicinale dei Zanotti



FOTO 31 – Particelle n. 398, 592 e 397 (sullo sfondo a ds) da sud verso nord da Strada vicinale dei Zanotti



FOTO 32 – Porzione sud particella n.398 (sullo sfondo)