

MINISTERO DELLE FINANZE
DIREZIONE GENERALE DEL CATASTO E DEI SERVIZI TECNICI ERARIALI

ACCERTAMENTO GENERALE DELLA PROPRIETA' IMMOBILIARE URBANA
(R. DECRETO LEGGE 13 APRILE 1939-XVII N°652)

Disegno Imperfetto **B**

101

Planimetria degli immobili urbani denunciati con la Scheda N° 4280313


Comune Sarego Ditta ---

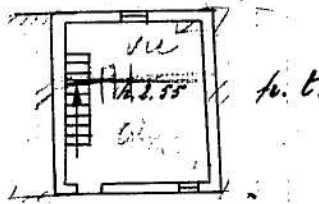
Via Monticello di S. Zeno s.n. 358 Segnare cognome, nome, paternita' del solo primo intestatario

ACCERTAMENTO GENERALE DELLA PROPRIETA' IMMOBILIARE URBANA
(R.D.L. 13 aprile 1939-XVII, n. 652)

COMUNE Sarego
di Sarego

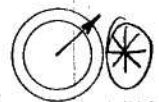
Talloncino di riscontro
DELLA
SCHEDA NUMERO
4280313

 h. 2.50 fu. I°

 h. 2.55 fu. C.

Via Monticello di S. Zeno

ORIENTAMENTO



SCALA di 1: 200

Compilata da:
ing. Guido Bellini
(Stato, nome e cognome del tecnico)

Iscritto all'Albo degli Ingegneri
della Provincia di Venezia

Data 6-4-940-avv. Firma Bellini

Ultima planimetria in atti

