



Visura storica per immobile

Situazione degli atti informatizzati al 11/04/2023

Dati della richiesta	Comune di SAN LORENZO DEL VALLO (Codice:H962)
Catasto Fabbricati	Provincia di COSENZA
	Foglio: 10 Particella: 757 Sub.: 13

INTESTATI

1	1		(1) Proprieta' 1/2 in regime di separazione dei beni
2			(1) Proprieta' 1/2 in regime di separazione dei beni

Unità immobiliare dal 09/11/2015

N.	DATI IDENTIFICATIVI				DATI DI CLASSAMENTO							DATI DERIVANTI DA	
	Sezione Urbana	Foglio	Particella	Sub	Zona Cens.	Micro Zona	Categoria	Classe	Consistenza	Superficie Catastale	Rendita		
1		10	757	13			A/2	1	6,5 vani	Totale: 136 m ² Totale: escluse aree scoperte**: 126 m ²	Euro 369,27	Variazione del 09/11/2015 - Inserimento in visura dei dati di superficie.	
Indirizzo		VIA DEI CADUTI IN GUERRA n. SNC Piano 2											
Notifica		Notifica effettuata con protocollo n. CS0282593 del 07/10/2004					Partita				Mod.58		-
Annotazioni		di immove: cls verificato e rettificato d'ufficio d.m. 701/94											

Mappali Terreni Correlati

Codice Comune H962 - Foglio 10 - Particella 757

Situazione dell'unità immobiliare dal 06/10/2004

N.	DATI IDENTIFICATIVI				DATI DI CLASSAMENTO							DATI DERIVANTI DA
	Sezione Urbana	Foglio	Particella	Sub	Zona Cens.	Micro Zona	Categoria	Classe	Consistenza	Superficie Catastale	Rendita	
1		10	757	13			A/2	1	6,5 vani		Euro 369,27	VARIAZIONE NEL CLASSAMENTO del 06/10/2004 Pratica n. CS0280700 in atti dal 06/10/2004 VARIAZIONE DI CLASSAMENTO (n. 49846.1/2004)

Visura storica per immobile

Situazione degli atti informatizzati al 11/04/2023

Indirizzo		VIA DEI CADUTI IN GUERRA n. SNC Piano 2			
Notifica	Notifica effettuata con protocollo n. CS0282593 del 07/10/2004		Partita		Mod.58
Annotazioni		di immobile: els verificato e rettificato d'ufficio d.m.701/94			

Mappali Terreni Correlati

Codice Comune H962 - Foglio 10 - Particella 757

Situazione dell'unità immobiliare dal 30/07/2004

N.	DATI IDENTIFICATIVI				DATI DI CLASSAMENTO							DATI DERIVANTI DA
	Sezione Urbana	Foglio	Particella	Sub	Zona Cens.	Micro Zona	Categoria	Classe	Consistenza	Superficie Catastale	Rendita	
1		10	757	13			A/3	U	6,5 vani		Euro 302,13	ULTIMAZIONE DI FABBRICATO URBANO del 30/07/2004 Pratica n. CS0219461 in atti dal 30/07/2004 ULTIMAZIONE DI FABBRICATO URBANO (n. 28248.1/2004)
Indirizzo		VIA DEI CADUTI IN GUERRA n. SNC Piano 2										
Notifica			Partita		Mod.58							
Annotazioni		-classamento e rendita proposti (d.m. 701/94)										

Situazione dell'unità immobiliare dal 03/06/2004

N.	DATI IDENTIFICATIVI				DATI DI CLASSAMENTO							DATI DERIVANTI DA
	Sezione Urbana	Foglio	Particella	Sub	Zona Cens.	Micro Zona	Categoria	Classe	Consistenza	Superficie Catastale	Rendita	
1		10	757	13			F/3					COSTITUZIONE del 03/06/2004 Pratica n. CS0162326 in atti dal 03/06/2004 COSTITUZIONE (n. 2503.1/2004)
Indirizzo		VIA DEI CADUTI n. SNC Piano 2										
Notifica			Partita		Mod.58							

L'intestazione alla data della richiesta deriva dai seguenti atti:

Visura storica per immobile

Situazione degli atti informatizzati al 11/04/2023

Situazione degli intestati dal 30/12/2004

N.	DATI ANAGRAFICI	CODICE FISCALE	DIRITTI E ONERI REALI
1			(1) Proprieta' 1/2 in regime di separazione dei beni
2	MARCO		(1) Proprieta' 1/2 in regime di separazione dei beni
DATI DERIVANTI DA			
Atto del 30/12/2004 Pubblico ufficiale CAPPELLI SERGIO Sede BISIGNANO (CS) Repertorio n. 31333 - COMPRAVENDITA Nota presentata con Modello Unico n. 58.1/2005 Reparto PI di COSENZA in atti dal 04/01/2005			

Situazione degli intestati dal 03/06/2004

N.	DATI ANAGRAFICI	CODICE FISCALE	DIRITTI E ONERI REALI
1	F. ... NESE (CS)		(1) Proprieta' 1000/1000 fino al 30/12/2004
DATI DERIVANTI DA			
COSTITUZIONE del 03/06/2004 Pratica n. CS0162326 in atti dal 03/06/2004 COSTITUZIONE (n. 2503.1/2004)			

Visura telematica

Tributi speciali: Euro 0,90

* Codice Fiscale Validato in Anagrafe Tributaria.

** Si intendono escluse le "superfici di balconi, terrazzi e aree scoperte pertinenziali e accessorie, comunicanti o non comunicanti" (cfr. Provvedimento del Direttore dell'Agenzia delle Entrate 29 marzo 2013).

Visura storica per immobile

Situazione degli atti informatizzati al 11/04/2023

Dati della richiesta	Comune di SAN LORENZO DEL VALLO (Codice:H962)
Catasto Fabbricati	Provincia di COSENZA
	Foglio: 10 Particella: 757 Sub.: 22

INTESTATI

1		(1) Proprieta' 1/2 in regime di separazione dei beni
	065	(1) Proprieta' 1/2 in regime di separazione dei beni

Unità immobiliare dal 09/11/2015

N.	DATI IDENTIFICATIVI				DATI DI CLASSAMENTO							DATI DERIVANTI DA	
	Sezione Urbana	Foglio	Particella	Sub	Zona Cens.	Micro Zona	Categoria	Classe	Consistenza	Superficie Catastale	Rendita		
1		10	757	22			C/6	2	150 m ²	Totale: 164 m ²	Euro 302,13	Variazione del 09/11/2015 - Inserimento in visura dei dati di superficie.	
Indirizzo		VIA DEI CADUTI IN GUERRA n. SNC Piano S1											
Notifica							Partita				Mod.58		-
Annotazioni		-classamento e rendita validati											

Mappali Terreni Correlati

Codice Comune H962 - Foglio 10 - Particella 757

Situazione dell'unità immobiliare dal 17/06/2005

N.	DATI IDENTIFICATIVI				DATI DI CLASSAMENTO							DATI DERIVANTI DA
	Sezione Urbana	Foglio	Particella	Sub	Zona Cens.	Micro Zona	Categoria	Classe	Consistenza	Superficie Catastale	Rendita	
1		10	757	22			C/6	2	150 m ²		Euro 302,13	VARIAZIONE NEL CLASSAMENTO del 17/06/2005 Pratica n. CS0161438 in atti dal 17/06/2005 VARIAZIONE DI CLASSAMENTO (n. 36900.1/2005)
Indirizzo		VIA DEI CADUTI IN GUERRA n. SNC Piano S1										

Visura storica per immobile

Situazione degli atti informatizzati al 11/04/2023

Notifica		Partita		Mod.58	-
Annotazioni	-classamento e rendita validati				

Mappali Terreni Correlati

Codice Comune H962 - Foglio 10 - Particella 757

Situazione dell'unità immobiliare dal 30/07/2004

N.	DATI IDENTIFICATIVI				DATI DI CLASSAMENTO							DATI DERIVANTI DA
	Sezione Urbana	Foglio	Particella	Sub	Zona Cens.	Micro Zona	Categoria	Classe	Consistenza	Superficie Catastale	Rendita	
1		10	757	22			C/6	2	150 m ²		Euro 302,13	ULTIMAZIONE DI FABBRICATO URBANO del 30/07/2004 Pratica n. CS0219461 in atti dal 30/07/2004 ULTIMAZIONE DI FABBRICATO URBANO (n. 28248.1/2004)
Indirizzo		VIA DEI CADUTI IN GUERRA n. SNC Piano S1										
Notifica				Partita				Mod.58				
Annotazioni	-classamento e rendita proposti (d.m. 701/94)											

Situazione dell'unità immobiliare dal 03/06/2004

N.	DATI IDENTIFICATIVI				DATI DI CLASSAMENTO							DATI DERIVANTI DA
	Sezione Urbana	Foglio	Particella	Sub	Zona Cens.	Micro Zona	Categoria	Classe	Consistenza	Superficie Catastale	Rendita	
1		10	757	22			F/3					COSTITUZIONE del 03/06/2004 Pratica n. CS0162326 in atti dal 03/06/2004 COSTITUZIONE (n. 2503.1/2004)
Indirizzo		VIA DEI CADUTI n. SNC Piano S1										
Notifica				Partita				Mod.58				

L'intestazione alla data della richiesta deriva dai seguenti atti:

Situazione degli intestati dal 30/12/2004

N.	DATI ANAGRAFICI	CODICE FISCALE	DIRITTI E ONERI REALI
1			(1) Proprieta' 1/2 in regime di separazione dei beni
2			(1) Proprieta' 1/2 in regime di separazione dei beni

Visura storica per immobile

Situazione degli atti informatizzati al 11/04/2023

DATI DERIVANTI DA	Atto del 30/12/2004 Pubblico ufficiale CAPPELLI SERGIO Sede BISIGNANO (CS) Repertorio n. 31333 - COMPRAVENDITA Nota presentata con Modello Unico n. 58.1/2005 Reparto PI di COSENZA in atti dal 04/01/2005
-------------------	--

Situazione degli intestati dal 03/06/2004

N.	DATI ANAGRAFICI	CODICE FISCALE	DIRITTI E ONERI REALI
1			(1) Proprieta' 1000/1000 fino al 30/12/2004
DATI DERIVANTI DA	COSTITUZIONE del 03/06/2004 Pratica n. CS0162326 in atti dal 03/06/2004 COSTITUZIONE (n. 2503.1/2004)		

Visura telematica

Tributi speciali: Euro 0,90

* Codice Fiscale Validato in Anagrafe Tributaria.

**Agenzia del Territorio
CATASTO FABBRICATI
Ufficio Provinciale di
Cosenza**

Dichiarazione protocollo n. CS0219461 del 30/07/2004

Planimetria di u.i.u. in Comune di San Lorenzo Del Vallo

Via Dei Caduti In Guerra

civ. SNC

Identificativi Catastali:

Sezione:

Foglio: 10

Particella: 757

Subalterno: 13

Compilata da:

Rimola Claudio Damiano

Iscritto all'albo:
Geometri

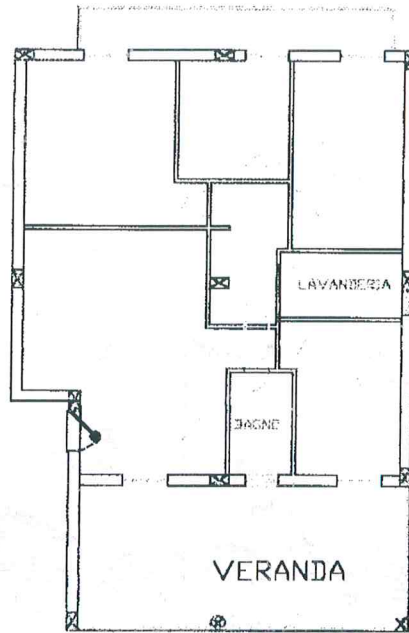
Prov. Cosenza

N. 2313

Scheda n. 1

Scala 1:200

PIANO SECONDO h= 3.00



**Agenzia del Territorio
CATASTO FABBRICATI
Ufficio Provinciale di
Cosenza**

Dichiarazione protocollo n. CS0219461 del 30/07/2004

Planimetria di u.i.u. in Comune di San Lorenzo Del Vallo

Via Dei Caduti In Guerra

civ. SNC

Identificativi Catastali:

Sezione:

Foglio: 10

Particella: 757

Subalterno: 22

Compilata da:

Rimola Claudio Damiano

Iscritto all'albo:

Geometri

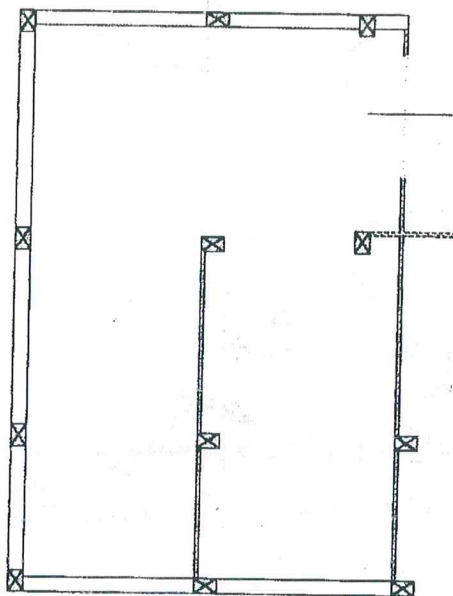
Prov. Cosenza

N. 2313

Scheda n. 1

Scala 1:200

PIANO INTERRATO H= MT. 3.00



Ultima planimetria in atti

ELABORATO PLANIMETRICO

Compilato da:
Zagarese Mario

Iscritto all'albo:
Ingegneri

Prov. Cosenza

N. 1735

**Agenzia delle Entrate
CATASTO FABBRICATI
Ufficio Provinciale di
Cosenza**

Comune di San Lorenzo Del Vallo

Sezione: Foglio: 10

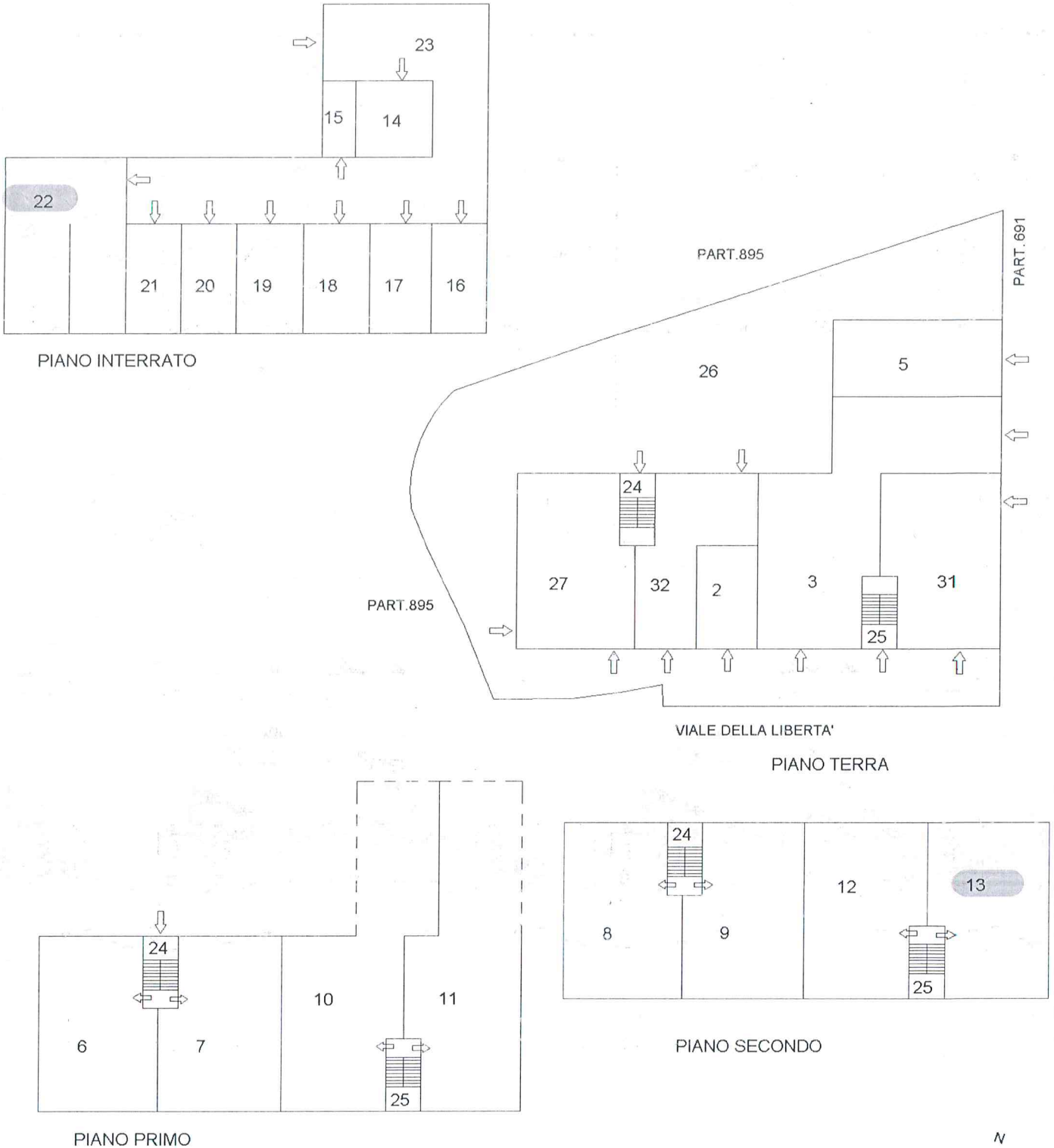
Particella: 757

Protocollo n. CS0037247 del 01/03/2023

Tipo Mappale n. del

Dimostrazione grafica dei subalterni

Scala 1 : 500



Ultima planimetria in atti