

## ALLEGATO N.13

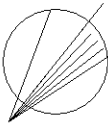
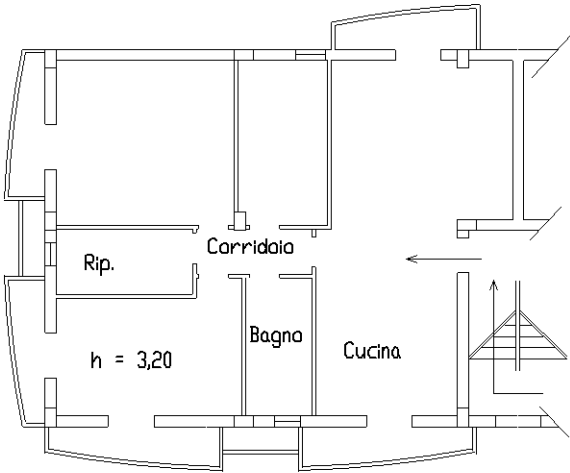
PLANIMETRIA CATASTALE LOTTO N.8

Agenzia del Territorio  
CATASTO FABBRICATI  
Ufficio Provinciale di  
Cosenza

Dichiarazione protocollo n. CS0049705 del 31/01/2008	
Planimetria di u.i.u. in Comune di Cassano Allo Ionio	
Via Giulio Jacobi civ. SNC	
Identificativi Catastali:	Compilata da:
Sezione:	Costanzo Antonio
Foglio: 43	Iscritto all'albo:
Particella: 1136	Geometri
Subalterno: 12	Prov. Cosenza N. 2565

Scheda n. 1      Scala 1:200

Piano Primo



Ultima planimetria in atti

## ALLEGATO N.18

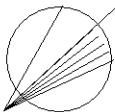
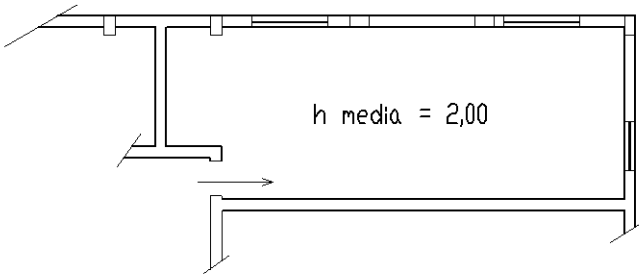
PLANIMETRIA CATASTALE LOTTO N.12

Agenzia del Territorio  
CATASTO FABBRICATI  
Ufficio Provinciale di  
Cosenza

Dichiarazione protocollo n. CS0049705 del 31/01/2008	
Planimetria di u.i.u. in Comune di Cassano Allo Ionio	
Via Giulio Jacobi civ. SNC	
Identificativi Catastali:	Compilata da:
Sezione:	Costanzo Antonio
Foglio: 43	Iscritto all'albo:
Particella: 1136	Geometri
Subalterno: 16	Prov. Cosenza N. 2565

Scheda n. 1      Scala 1:200

Piano Terzo



Ultima planimetria in atti

Catasto dei Fabbricati - Situazione al 05/07/2024 - Comune di CASSANO ALL'IONIO(C002) - < Foglio 43 - Particella 1136 - Subalterno 16 >  
VIA GIULIO JACOBI n. SNC Piano 3

## ALLEGATO N.19

PLANIMETRIA DI RILIEVO LOTTO N.12

PLANIMETRIA DI RILIEVO  
Scala 1:100

