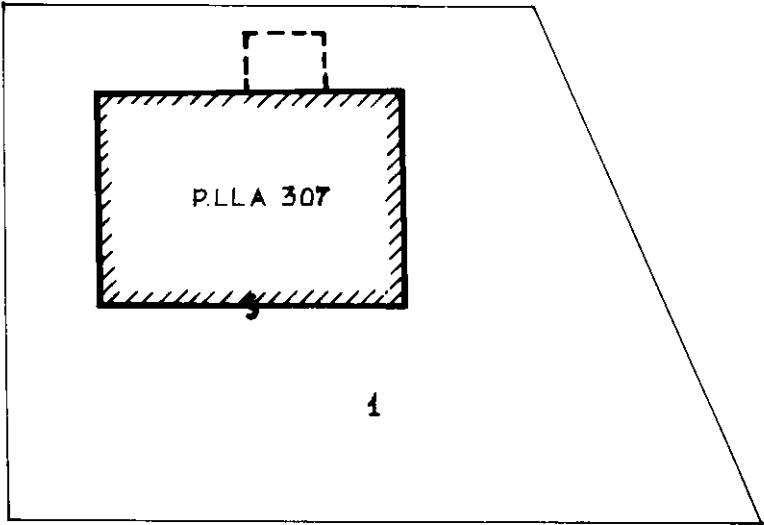


ALLEGATO N.3

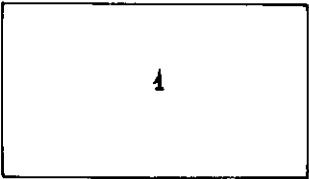
ELABORATO PLANIMETRICO

| | | | |
|--------------------------------------|--|---|--|
| ELABORATO PLANIMETRICO | | Agenzia del Territorio CATASTO FABBRICATI Ufficio Provinciale di Cosenza | |
| Compilato da: Visciglia Luigi | | | |
| Iscritto all'albo: Geometri | | | |
| Prov. Cosenza | | N. 1487 | |
| Comune di Montegiordano | | Protocollo n. CS0289424 del 30/06/2008 | |
| Sezione: Foglio: 21 Particella: 307 | | Tipo Mappale n. 178047 del 21/04/2008 | |
| Dimostrazione grafica dei subalterni | | Scala 1 : 500 | |

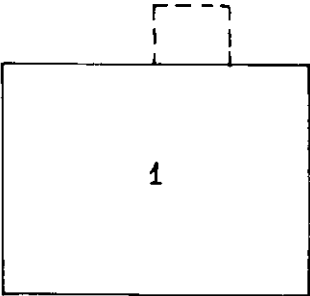
PLANIMETRIA



PIANO SEMINTERRATO



PIANO TERRA



PIANO PRIMO

