

ALLEGATO C
 Ufficio Provinciale di Cosenza - Territorio
 Servizi Catastali

Visura per immobile
 Situazione degli atti informatizzati al 02/01/2015

Data: 02/01/2015 - Ora: 11.26.45 Fine
 Visura n.: CS0000159 Pag: 1

Dati della richiesta	Comune di SAN VINCENZO LA COSTA (Codice: I388)
	Provincia di COSENZA
Catasto Fabbricati	Foglio: 15 Particella: 126 Sub.: 4

N.	DATI IDENTIFICATIVI				DATI DI CLASSAMENTO				Rendita	DATI DERIVANTI DA	
	Sezione	Foglio	Particella	Sub	Zona Cens.	Micro Zona	Categoria	Classe			Consistenza
1	Urbana	15	126	4			C/1	1	71 m ²	Euro 740,70	VARIAZIONE TOPONOMASTICA del 09/08/2011 n. 39034.1/2011 in atti dal 09/08/2011 (protocollo n. CS0240641) VARIAZIONE DI TOPONOMASTICA RICHIESTA DAL COMUNE
Indirizzo VIA MUNICIPIO piano: T.											
Notifica 11361/1999											
Mod.58											

N	DATI ANAGRAFICI				CODICE FISCALE	DIRITTI E ONERI REALI
	INTESTATI					
1	[REDACTED]				[REDACTED]	[REDACTED]
2	[REDACTED]				[REDACTED]	[REDACTED]
3	[REDACTED]				[REDACTED]	[REDACTED]
DATI DERIVANTI DA						
ISTRUMENTO (ATTO PUBBLICO) del 30/04/1991 Voltura n. 3219.1/1991 in atti dal 10/12/2001 (protocollo n. 404327) Repertorio n.: 11426						

Unità immobiliari n. 1 Ricevuta n. 78 Tributi erariali: Euro 1,00

Visura ordinaria

Richiedente: MANCUSO GIANFRANCO CTU



Ufficio Provinciale di Cosenza - Territorio
Servizi Catastali

Visura per immobile

Situazione degli atti informatizzati al 02/01/2015

Data: 02/01/2015 - Ora: 11.27.33 Fine
Visura n.: CS0000165 Pag.: 1

Dati della richiesta	Comune di SAN VINCENZO LA COSTA (Codice: 1388)	
Catasto Fabbricati	Provincia di COSENZA	
	Foglio: 15 Particella: 126 Sub.: 6	

N.	DATI IDENTIFICATIVI				DATI DI CLASSAMENTO				DATI DERIVANTI DA		
	Sezione	Foglio	Particella	Sub	Zona Cons.	Micro Zona	Categoria	Classe		Consistenza	Rendita
1	Urbana	15	126	6			A/4	2	4 vani	Euro 107,42	VARIAZIONE TOPONOMASTICA del 09/10/2014 n. 57634. I/2014 in atti dal 09/10/2014 (protocollo n. CS0197616) VARIAZIONE DI TOPONOMASTICA
Indirizzo										VICO I VITTORIO EMANUELE II piano: 1-2-3-	
Notifica										11361/1999	
										Mod.58	
										-	

N.	DATI ANAGRAFICI	CODICE FISCALE	DIRITTI E ONERI REALI
[REDACTED]	[REDACTED]	[REDACTED]	[REDACTED] (8)
[REDACTED]	[REDACTED]	[REDACTED]	[REDACTED] (10)
[REDACTED]	[REDACTED]	[REDACTED]	[REDACTED] (10)
DATI DERIVANTI DA			
ISTRUMENTO (ATTO PUBBLICO) del 30/04/1991 Voltura n. 3219. I/1991 in atti dal 10/12/2001 (protocollo n. 404327) Repertorio n.: [REDACTED] DE [REDACTED]			

Unità immobiliari n. 1 Ricevuta n. 80 Tributi erariali: Euro 1,00
Visura ordinaria Richiedente: MANCUSO GIANFRANCO CTU

* Codice Fiscale Validato in Anagrafe Tributaria

Visura per immobile
 Situazione degli atti informatizzati al 02/01/2015

Data: 02/01/2015 - Ora: 11.27.08 Fine
 Visura n.: CS0000161 Pag: 1

Dati della richiesta	Comune di SAN VINCENZO LA COSTA (Codice: I388)	
	Provincia di COSENZA	
Catasto Fabbricati	Foglio: 15 Particella: 126 Sub.: 5	

N.	DATI IDENTIFICATIVI				DATI DI CLASSAMENTO				DATI DERIVANTI DA		
	Sezione	Foglio	Particella	Sub	Zona	Micro	Categoria	Classe		Consistenza	Rendita
1	Urbana	15	126	5	Cens. Zona		C/1	1	62 m ²	Euro 646,81	VARIAZIONE TOPONOMASTICA del 09/10/2014 n. 57633.1/2014 in atti dal 09/10/2014 (protocollo n. CS0197615) VARIAZIONE DI TOPONOMASTICA
Indirizzo		VICO I VITTORIO EMANUELE II piano: I;									
Notifica		11361/1999		Partita		-		Mod.58		-	

N.	DATI ANAGRAFICI				CODICE FISCALE	DIRITTI E ONERI REALI
2	[REDACTED]				[REDACTED]	[REDACTED]
3	[REDACTED]				[REDACTED]	[REDACTED]

DATI DERIVANTI DA
 ISTRUMENTO (ATTO PUBBLICO) del 30/04/1991 Voltura n. 3219.1/1991 in atti dal 10/12/2001 (protocollo n. 404327) Repertorio: [REDACTED]
 Ripetizione: IIR Sede: COSENZA n. 2866 del 20/06/1991 DONAZIONE

Unità immobiliari n. 1 Ricevuta n. 79 Tributi erariali: Euro 1,00

Visura ordinaria Richiedente: MANCUSO GIANFRANCO CTU

* Codice Fiscale Validato in Anagrafe Tributaria

MODULARIO
F. rig. rend. 407



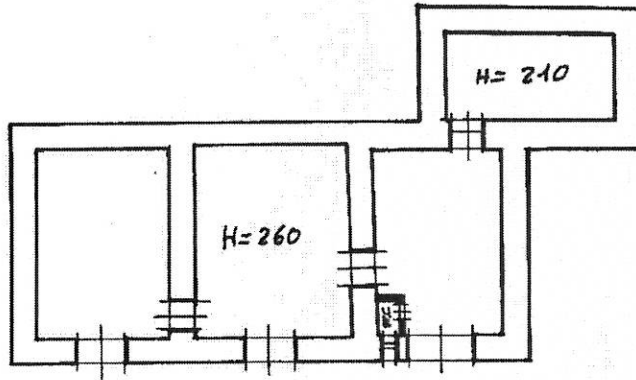
MINISTERO DELLE FINANZE
DIREZIONE GENERALE DEL CATASTO E DEI SS.TT.EE.
CATASTO EDILIZIO URBANO (RDL 13-4-1939, n. 652)

MOD. BN (CEI)

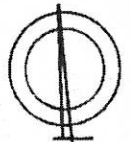
LIRE
250

Planimetria di u.i.u. in Comune di S.VINCENZO LA COSTA via MUNICIPIO civ.....

PIANO TERRA



ORIENTAMENTO



SCALA DI 1:200

Catasto dei Fabbricati - Situazione al 05/06/2015 - Comune di SAN VINCENZO LA COSTA(1388) - < Foglio: 15 Particella: 126 - Subalterno 4 >
VIA MUNICIPIO piano: T.
CATASTO EDILIZIO URBANO

Dichiarazione di N.C.

Denuncia di variazione

Compilata dal GEOM. LORENZO

LA VALLE (Titolo, cognome e nome)

RISERVATO ALL'UFFICIO

Data presentazione: 13/02/1992 - Data: 05/06/2015 - n. CS0112938 - Richiedente MANCUSO GIANFRANCO CTU

Tot.schede: 12 Formato di acq.: A4(210x297) mm

Iscritto all'albo dei GEOMETRI
nella provincia di COSENZA
data 28-01-92 Firma [Signature]

Firmato Da: MANCUSO GIANFRANCO Emesso Da: ARUBAPEC S.P.A. NG CA 3 Serial#: 46db1027975cce4206eecd7c26fcd919

MODULARIO
F. rig. rend. 487



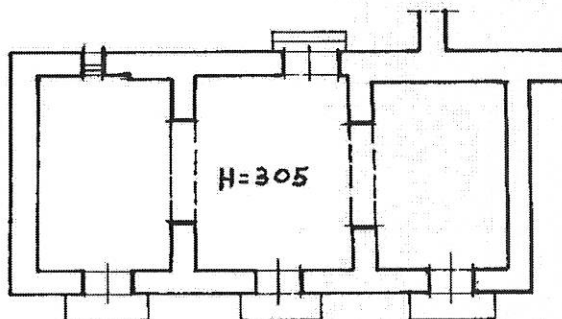
MINISTERO DELLE FINANZE
DIREZIONE GENERALE DEL CATASTO E DEI SS.TT.EE.
CATASTO EDILIZIO URBANO (RDL 13-4-1939, n. 652)

MOD. BN (CE)

LIRE
250

Planimetria di u.i.u. in Comune di S.VINCENZO LA CRISTINA civ.....

PIANO PRIMO



ORIENTAMENTO



SCALA DI 1:200

Catasto dei Fabbricati - Situazione al 05/06/2015 - Comune di SAN VINCENZO LA COSTA (I388) - < Foglio: 15 Particella: 126 - Subaltermo 5 >
VICQJ MII TORIO EMANUELE II piano: 1;

Dichiarazione di N.C.
Denuncia di variazione
Ultima Planimetria in atti

Identificativi catastali
Data presentazione: 13/02/1992 - Data: 05/06/2015 - n. CS0112941 - Richiedente MANCUSO GIANFRANCO CTU
Tot. schede: 124 Formato di acq.: A4 (210x297) - Falt. di scala: T:1
data 28.01.92 Firma *Giuseppe Valle*

Compilata da GEOM. LORENZO LA VALLE
(Titolo cognome e nome)
Iscritto all'albo de l. GEOMETRI
della provincia di CRISTINA n. 2009
data 28.01.92 Firma *Giuseppe Valle*

RISERVATO ALL'UFFICIO

Firmato Da: MANCUSO GIANFRANCO Emesso Da: ARUBAPEC S.P.A. NG CA 3 Serial#: 46db1027975ce4206eecd7c26fcd919

MODULARIO
F. rig. rand. 007



MINISTERO DELLE FINANZE
DIREZIONE GENERALE DEL CATASTO E DEI SS.TT.EE.
CATASTO EDILIZIO URBANO (RDL 13-4-1939, n. 652)

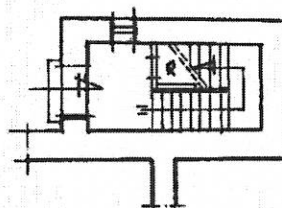
MOD. BN (CEI)

LIRE
250

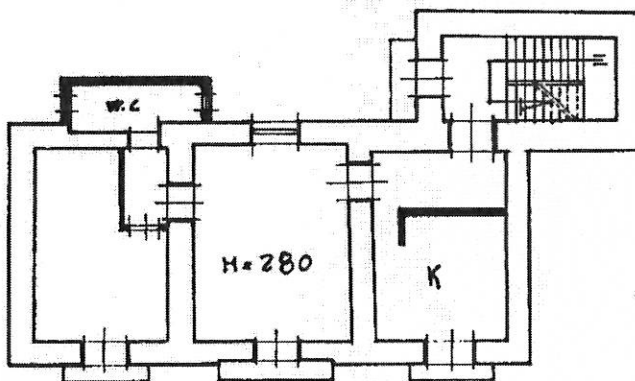
Planimetria di u.i.u. in Comune di S.VINCENTO LA COSTA via civ.....

Catasto dei Fabbricati - Situazione al 05/06/2015 - Comune di SAN VINCENZO LA COSTA(1388) - < Foglio: 15 Particella: 126 - Subalterno 6 >
VICIO VITTORIO EMANUELE II piano: 1-2-3;

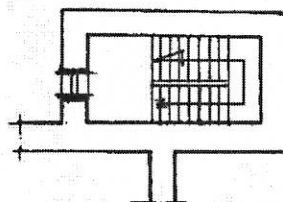
PIANO PRIMO



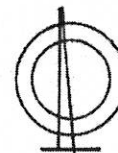
PIANO SECONDO



PIANO TERZO



ORIENTAMENTO



SCALA DI 1:20

Dichiarazione di N.C.

Denuncia di variazione

Ultima Planimetria in atti

Compilata da F. COLOM LORENZO
(Titolo, cognome e nome)

LA VALLE

Iscritto all'albo dei GEOMETRI

della Provincia di COSENZA

data 28-01-92 Firma [Signature]

RISERVATO ALL'UFFICIO

Data presentazione: 13/02/1992 - Data: 05/06/2015 - n. CS0112943 - Richiedente MANCUSO GIANFRANCO CTU

Tot.schede: 12 - Formato di acq.: A4(2) -

Firmato Da: MANCUSO GIANFRANCO Emesso Da: ARUBAPEC S.P.A. NG CA 3 Serial#: 46db1027975ce4206eecd7c26fcd919



F=23400

I Particella: 126

