

**Agenzia del Territorio
CATASTO FABBRICATI
Ufficio Provinciale di
Cosenza**

Dichiarazione protocollo n. CS0023383 del 22/01/2010

Planimetria di u.i.u. in Comune di Bisignano

Viale Roma

civ. 29

Identificativi Catastali:

Sezione:
Foglio: 38
Particella: 165
Subalterno: 6

Compilata da:

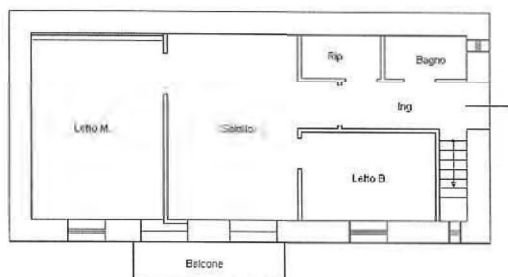
Iscritto all'albo:
Geometri

Prov. Cosenza

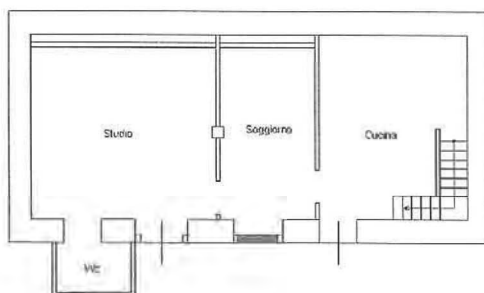
N. 2413

Scheda n. 1

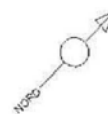
Scala 1:200



Piano S1
H = 420 cm



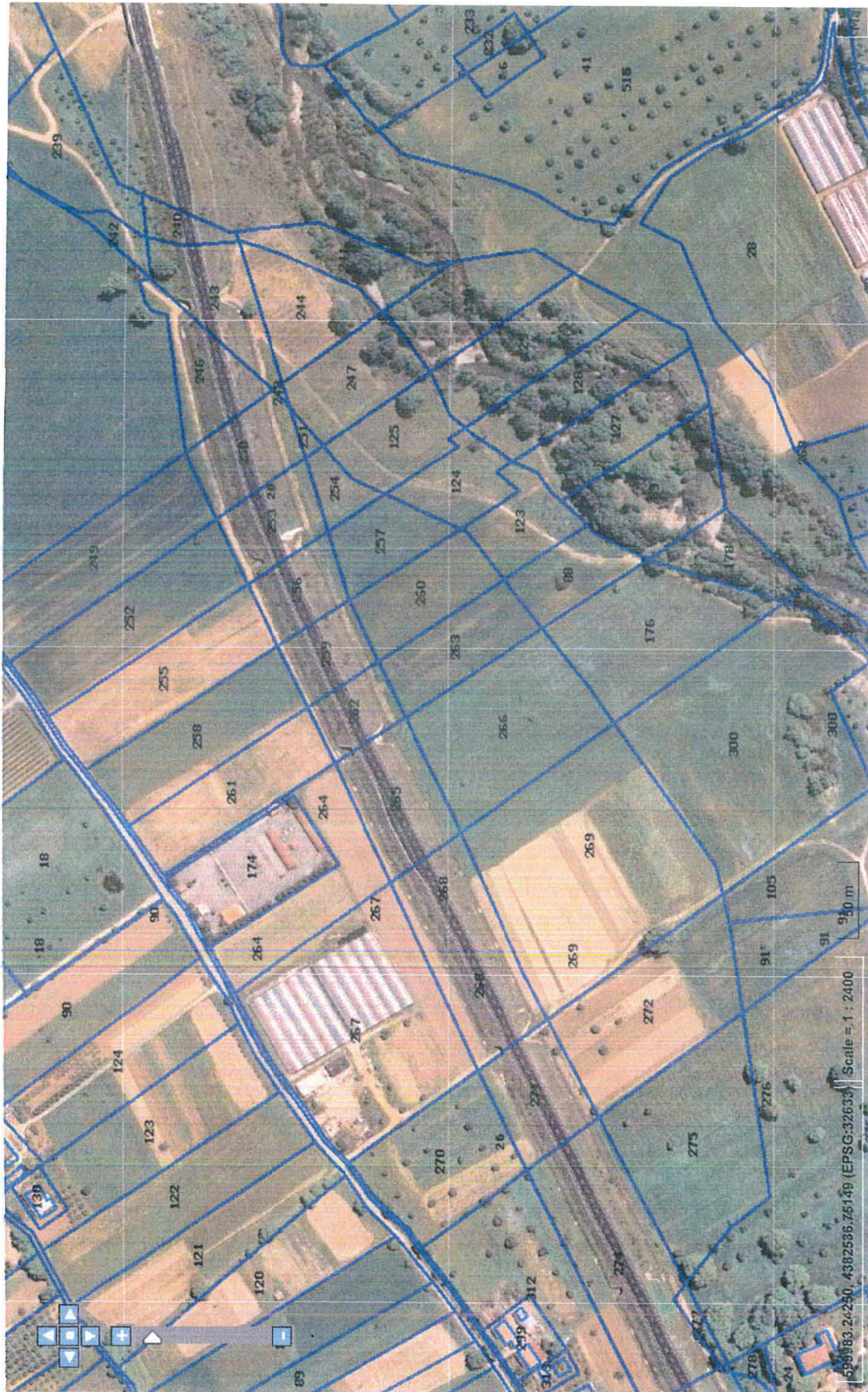
Piano S2
H = 280 cm



Catasto dei Fabbricati - Situazione al 07/08/2015 - Comune di BISIGNANO (A887) - Foglio: 38 Particella: 165 - Subalterno 6 - VIALE ROMA n. 29 piano: S1-S2;

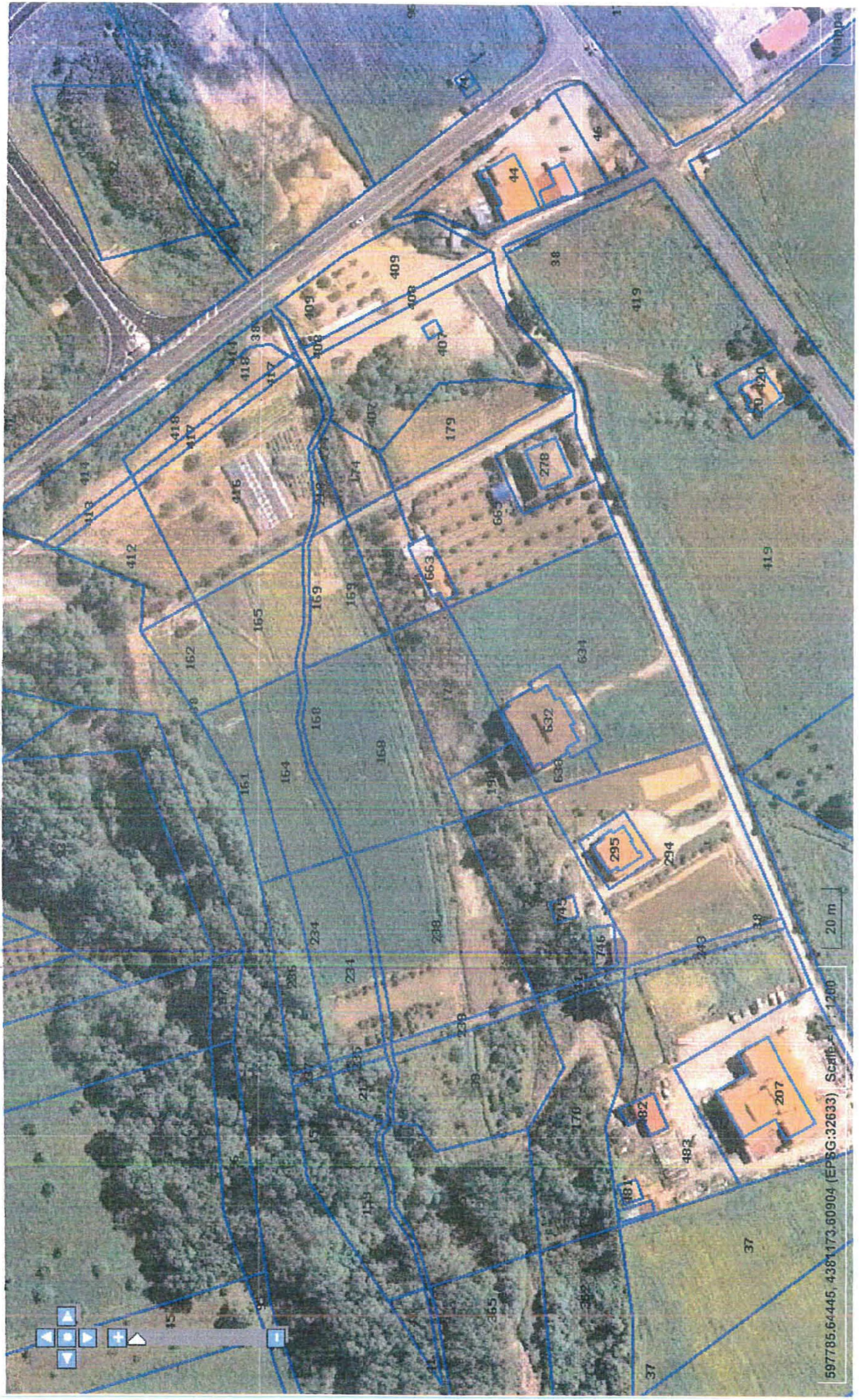
Ultima Planimetria in atti

Ortofoto / Foglio di Mappa N.26 Catasto Terreni Comune di San Marco Argentano (CS)



599983.24250, 4382536.75149 (EPSG:32633) Scale = 1 : 2400

Ortofoto / Foglio di Mappa N.38 Catasto Terreni Comune di San Marco Argentano (CS)



597785.64445, 4381173.60904 (EPSG:32833) Scale: 1:1200

20 m

