


## **ALLEGATO B**

Documentazione fotografica

Foto n° 0 – Vista generale – inquadramento dell' area oggetto di procedura – vista Google Earth .



Foto n° 1– Veduta generale degli immobili, in località Borgo del comune di Lattarico fg. di mappa 38 di mappa, part.Ile 295-149-151.



Il Consulente

arch. Salvatore CALOIERO \_\_\_\_\_



Foto n° 2 – Vista terreno ed impianti alla località Borgo del comune di Lattarico, fg. di mappa n° 38 part. lle 295-149-151.



Foto n° 3 – Vista terreno comune di Mongrassano, località Colombra, Fg. di mappa 6 part.lla n° 389, in stato di abbandono.



Il Consulente

arch. Salvatore CALOIERO \_\_\_\_\_



Foto n° 4 – Vista esterna dell'immobile A), prospetto principale.



Foto n° 5 – Vista esterna fabbricato A) vista posteriore



Il Consulente

arch. Salvatore CALOIERO \_\_\_\_\_



Foto n° 6 – Vista del fabbricato A) parte laterale.



Foto n° 7 – Vista particolare della copertura.



Il Consulente

arch. Salvatore CALOIERO \_\_\_\_\_



Foto n° 8 – Vista ingresso fabbricato A), pavimento in segato di marmo.



Foto n° 9 – Vista interno, tracce di umidità sulle pareti e sui soffitti



Foto n° 10 – Vista laterale fabbricato.



Foto n° 11 – Vista accesso laterale all' appartamento adibito a casa custode



Il Consulente

arch. Salvatore CALOIERO \_\_\_\_\_



Foto n° 12 – Vista interno fabbricato: infissi



Foto n° 13 – Vista interno fabbricato: locale wc



Foto n° 14 – Vista interno fabbricato custode, pessime sono le rifiniture



Foto n° 15 – Vista interno fabbricato custode, pessime sono le rifiniture, è visibile la copertura in amianto



Il Consulente

arch. Salvatore CALOIERO \_\_\_\_\_



Foto n° 16 – Vista fabbricato frontale B)



Foto n° 17 – Vista fabbricato laterale, B) è evidenziato in rosso il fabbricato n° 1 non censito in catasto.



Il Consulente

arch. Salvatore CALOIERO \_\_\_\_\_



Foto n° 18 – Vista fabbricato D) laterale lato verso Ovest, si vedono i magazzini 3 e 4 indicati nella planimetria stato attuale, né censiti e né autorizzati





Foto n° 19– Vista fabbricato D) laterale lato verso Est, viene evidenziato in rosso il fabbricato n° 6



Foto n° 20 – Vista generale fabbricato C), si vede il capannone D) la tettoia in ferro n° 2 evidenziata in rosso, il magazzino n° 3 evidenziato in rosso, la centrale di betonaggio e camera di manovra n° 5 evidenziata in giallo.



Il Consulente

arch. Salvatore CALOIERO \_\_\_\_\_



Foto n° 21 – Vista fabbricato laterale n° 6, n° censito, n° autorizzato, magazzino adibito a officina mezzi, evidenziato in giallo.



Foto n° 22 – Vista fabbricato D) vista della copertura e rampa accesso mezzi per il carico della centrale di betonaggio.



Il Consulente

arch. Salvatore CALOIERO \_\_\_\_\_



Foto n° 23 – Vista fabbricato E), magazzino con solaio in cls - magazzino con copertura in lastre di amianto – la parte contornata di rosso e freccia, è in condizioni fatiscenti.





Foto n° 24 – Vista esterno magazzino con copertura in lastre di amianto



Foto n° 25 – Vista fabbricato, F) particolare copertura, in condizioni sufficientemente a riguardo della sicurezza, mentre la parte a dx è fatiscente.



Il Consulente

arch. Salvatore CALOIERO \_\_\_\_\_



Foto n° 26 – Vista fabbricato C) laterale/frontale



Foto n° 27 – Vista fabbricato C), frontale si vedono infissi in ferro e copertura il legno ed amianto



Il Consulente

arch. Salvatore CALOIERO \_\_\_\_\_



Foto n° 28 – Vista interno fabbricato C), visibile il locale wc non riportato nelle planimetrie.



Foto n° 29 – Vista interno fabbricato C).




Foto n° 30 – Vista fabbricato F) Stalla- prospetto laterale lato Nord - Ovest



Foto n° 31 – Vista fabbricato F) stalla - Prospetto Laterale lato Sud



Il Consulente

arch. Salvatore CALOIERO \_\_\_\_\_



Foto n° 32 – Vista fabbricato G) - magazzini in stato di abbandono.



Foto n° 33 – Vista fabbricato G), particolare serrande metalliche e finestre in metallo, tutto in abbandono.



Il Consulente

arch. Salvatore CALOIERO \_\_\_\_\_



Foto n° 34 – Vista stalla -Fabbricato 8) porcilaia, in stato di abbandono non censita, evidenziata in rosso



Foto n° 38 – Vista porcilaia e pollaio (7)), in stato di abbandono non censita, evidenziata in rosso.



Il Consulente


arch. Salvatore CALOIERO \_\_\_\_\_



Foto n° 39 – Vista stalla laterale Fabbricato A, e fabbricato n° 1 evidenziato in rosso e di scorcio la tettoia in ferro e copertura in lamiera indicata dal n° 2, evidenziato in giallo



Foto n° 40 – Vista magazzino lato ovest, parte di fabbricato in sufficiente stato di manutenzione .



Il Consulente

arch. Salvatore CALOIERO \_\_\_\_\_



Foto n° 41 – Vista struttura per impianto di betonaggio calcestruzzo, contraddistinto al n°5), si vedono i silos, il locale di manovra, le vasche, i rulli per il carico del materiale inerte e calcestruzzo



Foto n° 42 – Vista magazzino lato ovest D, si vedono in foto la presenza dei magazzini, indicati in planimetria stato attuale con il n° 3 e n° 4, oltre le vasche di impianto di betonaggio.



Il Consulente

arch. Salvatore CALOIERO \_\_\_\_\_