Ultima planimetria in atti
Data presentazione: 24/04/1940 - Data: 30/09/2022 - n. T114010 - Richiedente: MRDFNC67L07D086J
Totale schede: 1 - Formato di acquisizione: fuori standard (420X508) - Formato stampa richiesto: A4(210x297)

MINISTERO DELLE FINANZE
DIREZIONE GENERALE DEL CATASTO E DEI SERVIZI TECNICI ERARIALI

ACCERTAMENTO GENERALE DELLA PROPRIETA' IMMOBILIARE URBANA

(R. DECRETO LEGGE 13 APRILE 1939-XVII N°652)

Planimetria degli immobili urbani denunciati con la Scheda N°

Comune di Cosenza *Ditta* [redacted]

Via Carlo D'Aquino N° 5

(1) Segnare cognome, nome, paternità del solo primo intestatario

ACCERTAMENTO GENERALE DELLA PROPRIETÀ IMMOBILIARE URBANA

(R.D.L. 13 aprile 1939-XVII, n. 652)

COMUNE di Cosenza

Talloncino di riscontro

DELLA

SCHEDA NUMERO 4604316

AVVERTENZA: Il presente talloncino deve essere incollato a cura del dichiarante sulla planimetria (riproducente la unità immobiliare denunciata con la presente scheda) da presentare ai sensi dell'articolo 7 del R. D. L. 13 aprile 1939-XVII, n. 652.

p. T.

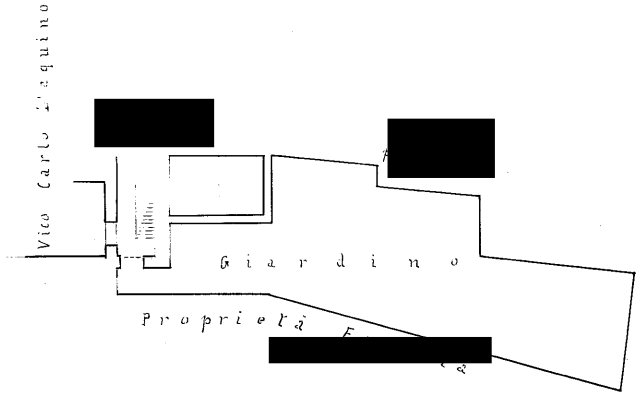

p. III. soffitte
confini come p. II.

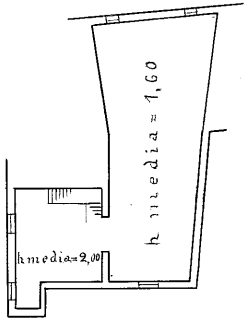

p. II.

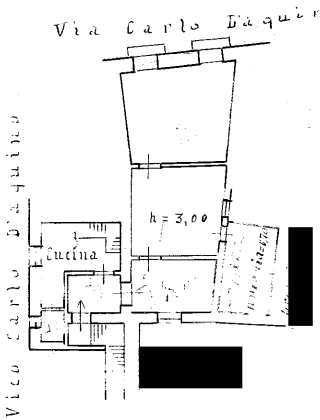

ORIENTAMENTO

SCALA di 1:200

Compilata da:
Geom. Gennaro Trovino
(Titolo, nome e cognome del tecnico)

Iscritto all'Albo de
della Provincia di Catanzaro

Data 24 4 1940 XVII Firma Geom. Trovino

10 metri

Data presentazione: 24/04/1940 - Data: 30/09/2022 - n. T114010 - Richiedente: MRDFNC67L07D086J