TRIBUNALE DI LAMEZIA TERME

G.E. dr.ssa Adele Foresta

Procedura esecutiva iscritta al n. 40/2019 R.G.E.

promossa da

"Banca Monte dei Paschi di Siena S.p.A." con sede in Siena

(Avv. Cosimo Quarato)

[redacted]

- CONSULENZA DI ESPERTO PER LA STIMA -

ALLEGATO N. 2

Stralci cartografici

Geometra Antonio Filippa
via Cesare Battisti n.4 - 88900 Crotone Torino
Tel. e Fax: 0965-443333 - Cell. 360-989662
E-mail: filippa.antonio@libero.it - *Pec:* antonio.filippa@geopec.it

Elaborato n.2.1
- COMUNE DI CURINGA -
COROGRAFIA GENERALE
rapp. 1:5.000

AREA INTERESSATA -A-
Immobili in Via Salice n.10

AREA INTERESSATA -B-
Immobili in Via Nazionale o
Via Piano delle Aie

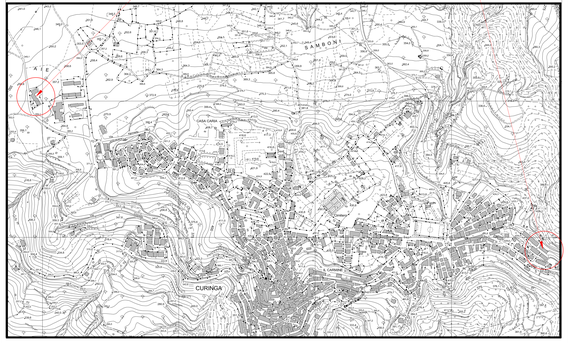

Elaborato n.2.2
INQUADRAMENTO URBANO
STRALCIO ORTOFOTO
DELLE ZONE INTERESSATE

AREA INTERESSATA -A-
Immobili in Via Salice n.10

AREA INTERESSATA -B-
Immobili in Via Nazionale o
Via Piano delle Aie

Elaborato n. 2.3
STRALCIO dello Strumento Urbanistico
vigente

UBICAZIONE FABBRICATO
AREA INTERESSATA -A-

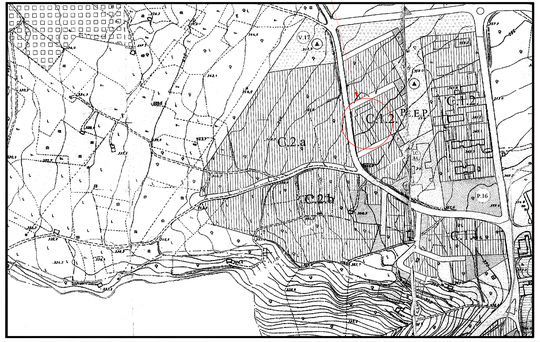

Elaborato n. 2.4
STRALCIO dello Strumento Urbanistico
vigente

UBICAZIONE FABBRICATO
AREA INTERESSATA -B-

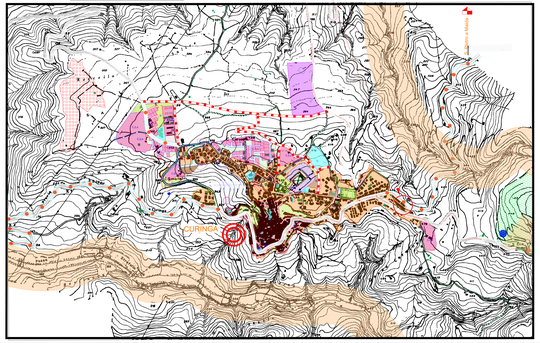

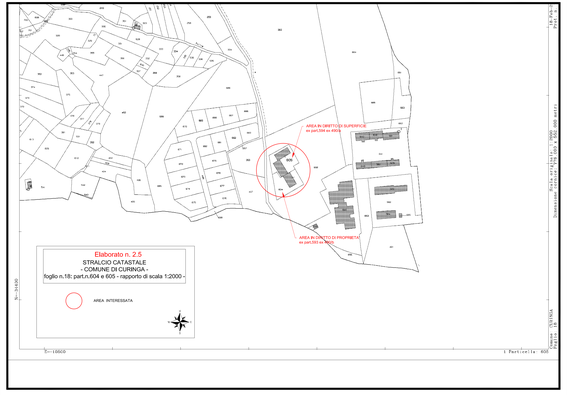

Elaborato n. 2.6
STRALCIO CATASTALE della Canepina originaria
- COMUNE DI CURINGA - AREA INTERESSATA -A-
foglio n.18; part.n.604 e 605 - rapporto di scala 1:2000 -

LEGENDA: Localizzazione lotto dei fabbricati interessati

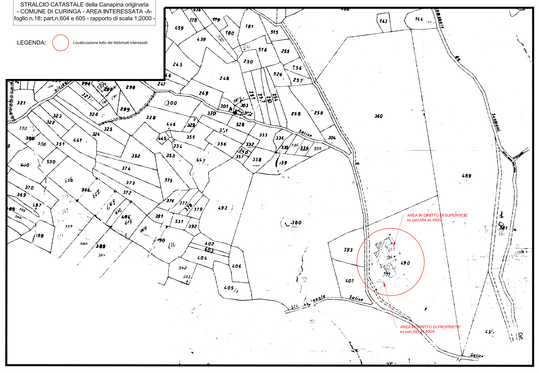

Elaborato n. 2.7
STRALCIO CATASTALE
- COMUNE DI CURINGA - AREA INTERESSATA -B-
foglio n.28; part.n.528 e 692 - rapporto di scala 1:2000 -

AREA INTERESSATA

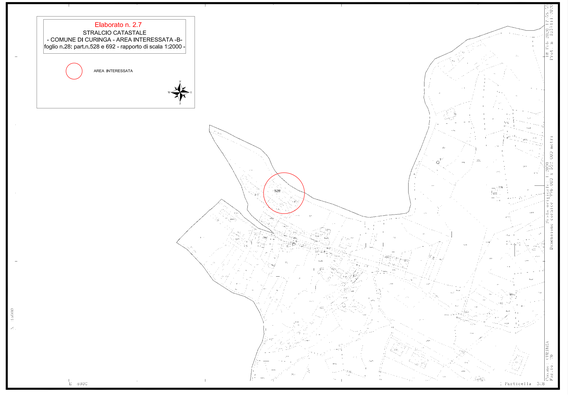

Elaborato n. 2.8
PARTICOLARE STRALCIO CATASTALE
- COMUNE DI CURINGA - AREA INTERESSATA -B-
foglio n.28; part.n.523 - rapporto di scala 1:500 -

AREA INTERESSATA
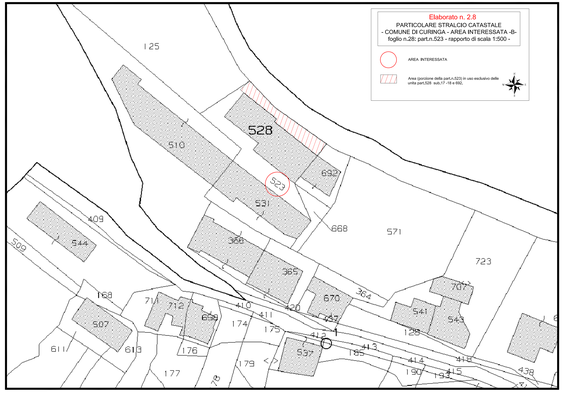
Area (porzione della part.n.523) in uso esclusivo delle ditte (ex5.5/6 sub.17-18 e 450).