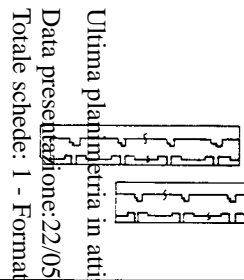


Comune di PARGHELIA foglio n° 1 part.lla n°  
**ELABORATO PLANIMETRICO**  
 scala 1: 500

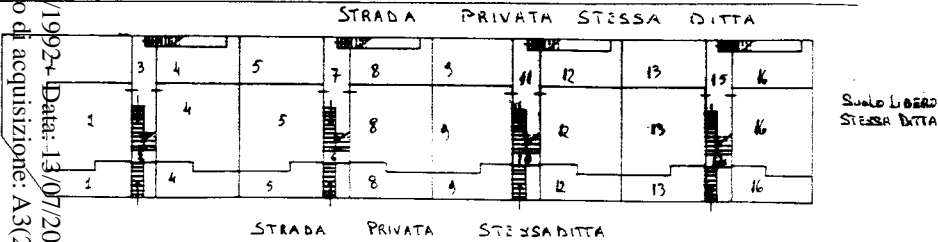
Part.lla n°

**LEGGENDA PARTICELLA N° 299**

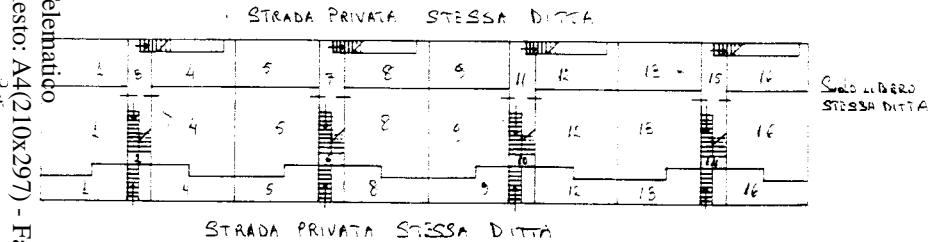
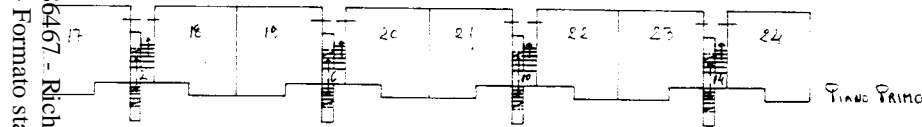
- sub 1 Appart.piano T. Con corte esclusiva
- sub 2 (scale) bene comune non censibile ai sub 17 18
- sub 3 (corte e scale) bene comune non censibile ai sub 1 4 5  
8 9 12 13 16 17 18 19 20 21 22 23 24
- sub 4 Appart.piano T. con corte esclusiva
- sub 5 Appart.piano T. con corte esclusiva ALTRA DITTA
- sub 6 (scale) bene comune non censibile ai sub 19 20
- sub 7 (corte e scale) bene comune non censibile ai sub 1 4 5  
8 9 12 13 16 17 18 19 20 21 22 23 24
- sub 8 Appart.piano T. con corte esclusiva
- sub 9 Appart.piano T. con corte esclusiva
- sub 10 (scale) bene comune non censibile ai sub 21 22
- sub 11 (corte e scala) bene comune non censibile ai sub 1 4 5  
8 9 12 13 16 17 18 19 20 21 22 23 24
- sub 12 Appart.piano T. con corte esclusiva ALTRA DITTA
- sub 13 Appart.piano T. con corte esclusiva
- sub 14 (scale) bene comune non censibile ai sub 23 24
- sub 15 (corte e scala) bene comune non censibile ai sub 1 4 5  
8 9 12 13 16 17 18 19 20 21 22 23 24
- sub 16 Appart.piano T. con corte esclusiva
- sub 17 Appart.piano 1°
- sub 18 Appart.piano 1°
- sub 19 Appart.piano 1°
- sub 20 Appart.piano 1°
- sub 21 Appart.piano 1° ALTRA DITTA D.O 526/84
- sub 22 Appart.piano 1° ALTRA DITTA
- sub 23 Appart.piano 1°
- sub 24 Appart.piano 1°



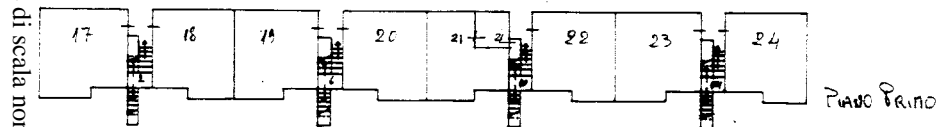
Rif.Tipo Mappale  
n° dei



PIANO TERRA PARTICELLA N° 298



PIANO TERRA PARTICELLA N° 299



Data presentazione: 22/05/1992 - Data: 13/07/2021 - n. T386467 - Richiedente: Telematico  
 Totale schede: 1 - Formato di acquisizione: A3(297x420) - Formato stampa richiesto: A4(210x297) - Fattore di scala non utilizzabile