

**ACCERTAMENTO GENESAL DELLA PRODUZIONE IMMOBILIARE IN-AN-0**

Planimetrie degli immobili urbanizzati  
 Comune **AIROLA**  
 Via **Gennaro Ferace 43**

4351250

ACQUERTAMENTO GENERALE DELLA  
"PIOPRIETA IMMOBILIARE URBANA"

2011年11月25日 星期三


COMMUN

Talloncino di riscontro

SCHEDA NUMERO


4451250

4) UNDE FANZE A person  
to whom the power is given  
to do the business with the  
other person is called the  
agent. The person who gives  
the power is called the  
principal. The agent is  
called the attorney-in-fact.  
The principal is called the  
principal.



Via Gennaro Peracchi

## CONTAMEN TO



ALQ 1:200

mpilata de

1174. JAVIERIO MARZIO ROTOLI

1990

degli ingegneri  
di Benevento

24. S. M. Potoli

Aug 21/11-239 x 1000

Colombo dei Fabbriotti - Situazione al 31.01.2012 - Comune di ABBONGIARA (101) - c. P.ta della 1.9 - P.ta della 1.9 - Sud-est 1.9 -



# ACCERTAMENTO GENERALE DELLA PROPRIETÀ IMMOBILIARE

Planimetria degli immobili urbani individuati con il numero **4351250**  
Comune **AIROLA** Data **ROTOLO Gemma**  
Via **Gennaro Ferace 43** fu **Nicola Angelo**

ACCERTAMENTO GENERALE DELLA  
PROPRIETÀ IMMOBILIARE URBANA

NUMERO DI IDENTIFICAZIONE

COMUNE

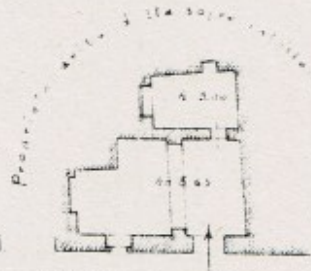
Talloncino di riscontro

SCHEDA NUMERO

**4351250**

AVVERTENZA: Il presente  
certificato deve essere tenuto a  
disposizione del proprietario e  
presentato all'ufficio di riferimento  
della pianimetria, che provvederà a  
verificare l'esattezza dei dati  
forniti e a rilasciare il certificato  
definitivo.

p.t.



Via Gennaro Ferace

ACCERTAMENTO



ALA di 1:200

Elaborata da:  
**ING. JAVIERO MARZIO ROTOLO**

dell'ingegneri  
**Benevento**  
e.g. **P. M. Rotoli**

Comune di Airolo - Strada 10/11 - Comune di Airolo (VA) - Foglio 17 - Particella 10 - Subalterno 3 -  
VIA G. FERACE n. 43 - PIANO T

Agenzia del Territorio  
**CATASTO FABBRICATI**  
Ufficio Provinciale di  
Benevento

Dichiarazione protocollo n. 184813 del 08/10/2003

Planimetria di u.i.u. in Comune di Airola

Via Ferace Gennaro

civ.

Identificativi Catastali:

Sezione:

Foglio: 15

Particella: 745

Subalterno: 9

Compilata da:

Riccio Antonio

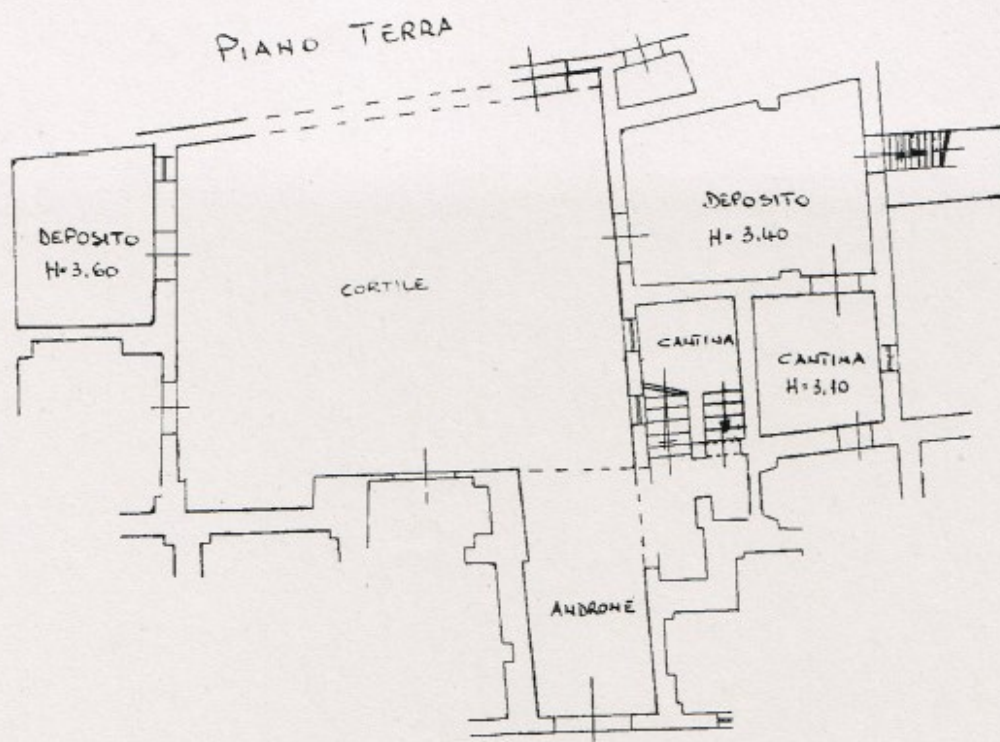
Iscritto all'albo:  
Geometri

Prov. Benevento

N. 368

Scheda n. 1

Scala 1:200



Caduto da Fabbrica - Situazione al 08/10/2003 - Comune di Airola (AV) - c. Foglio 15 Particella 745 Subalterno 9 - Una galleria  
VIA O. FERACE Piano T

Firmato Da: VITTORIA UCCI Emesso Da: ARUBAPEC EU QUALIFIED CERTIFICATES CA G1 Serial# 541807056180d042



Agenzia del Territorio  
**CATASTO FABBRICATI**  
 Ufficio Provinciale di  
 Benevento

Dichiarazione protocollo n. 104813 del 08/10/2003

Planimetria di u.i.u. in Comune di Airola  
 Via Ferace Gennaro civ.

Identificativi Catastali:

Sezione:  
 Foglio: 15  
 Particella: 745  
 Subalterno: 10

Compilata da:  
 Riocco Antonio

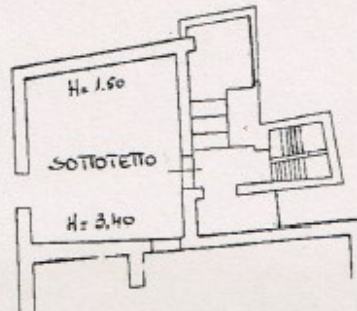
Iscritto all'albo:  
 Geometri

Prov. Benevento

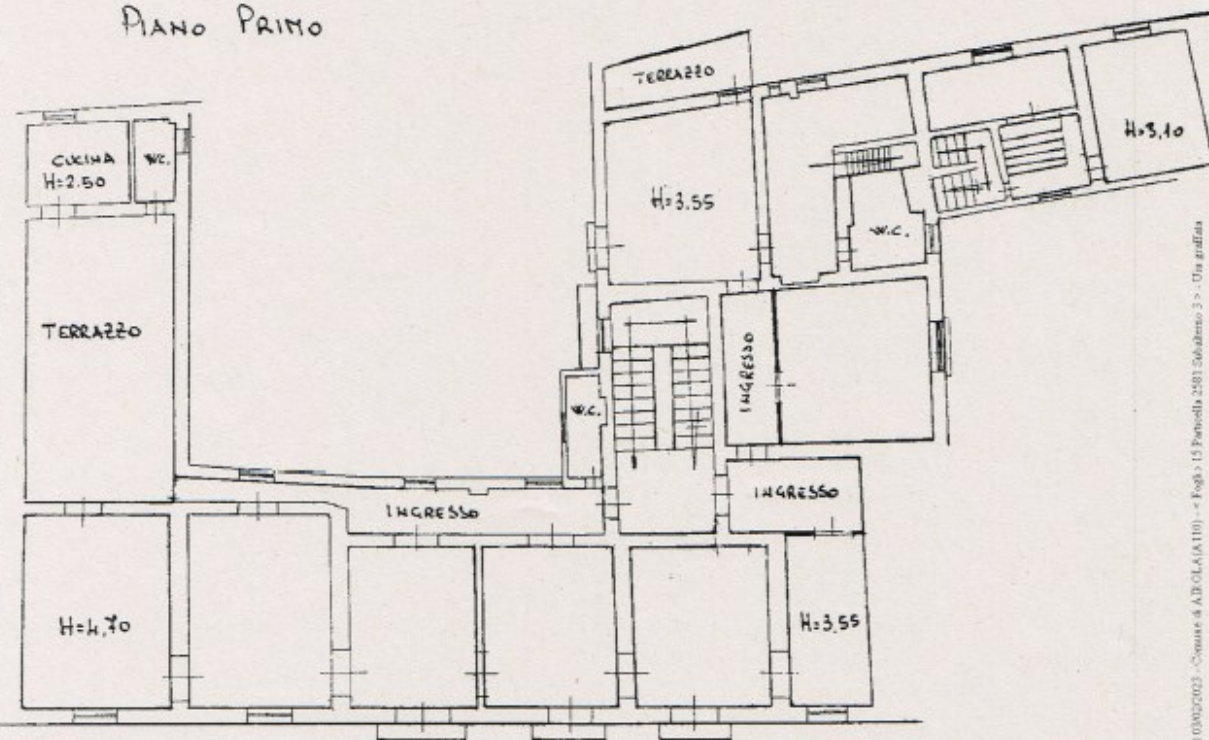
N. 368

Scheda n. 1 Scala 1:200

PIANO SECONDO



PIANO PRIMO



Quanto del Fabbricato: Situazione al 03/05/2003 - Comune di AIROLA (BN) - Foglio 15 Particella 745 Subalterno 10 - Una griglia  
 VIA G. FERACE Piano 1-2

Firmato Da: VITTORIA UCCI Emesso Da: ARUBAPEC EU QUALIFIED CERTIFICATES CA G1 Serial#: 54807056180db42