

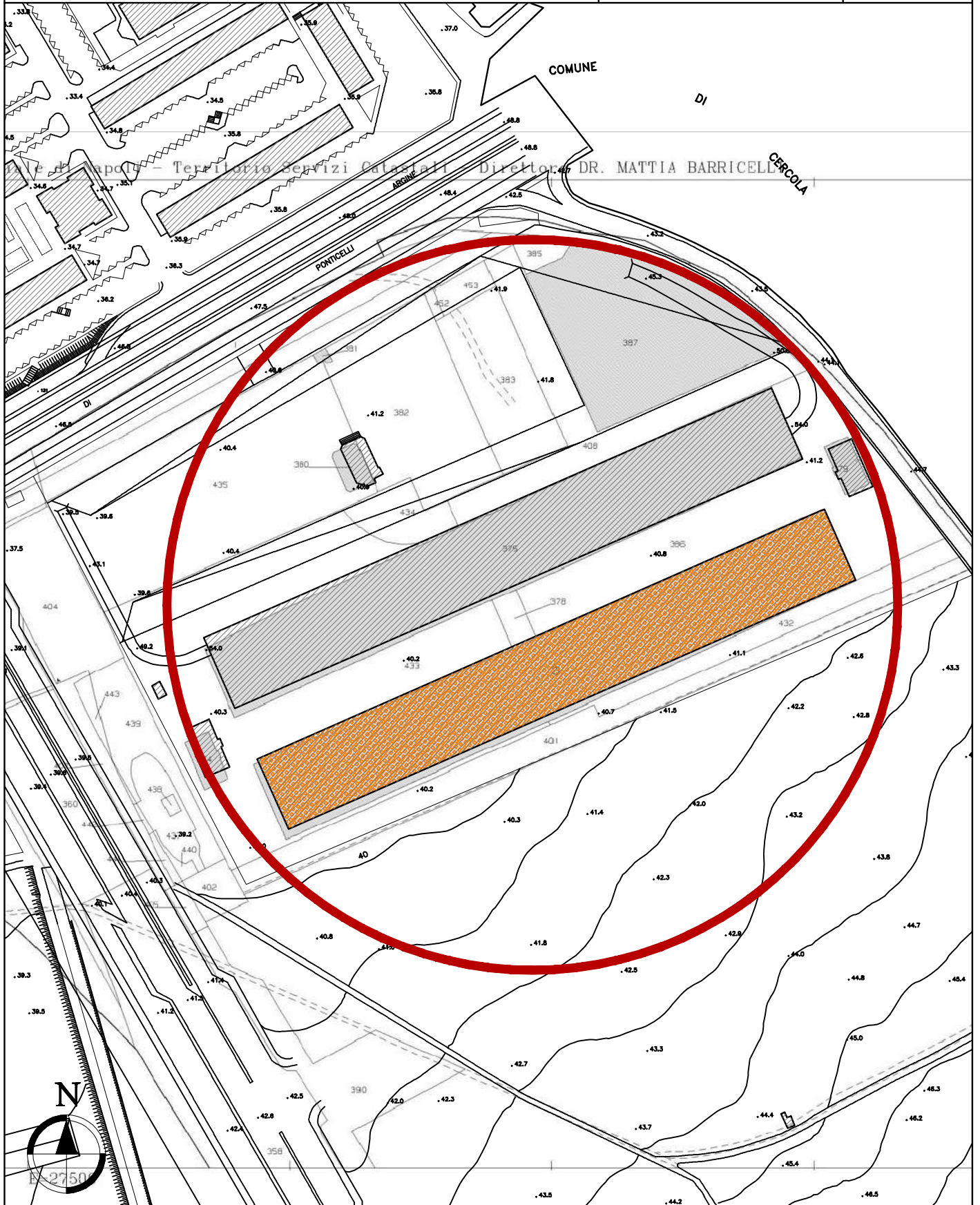
Arch. Luca Di Meglio, via Consalvo n. 99/H, 80125 Napoli.
Esperto nella procedura di Esecuzione Immobiliare n. 575/2022 R.G.E.,
Tribunale di Napoli, V Sez. Civile ESECUZIONI IMMOBILIARI, promossa da

All. 7
Tav 1

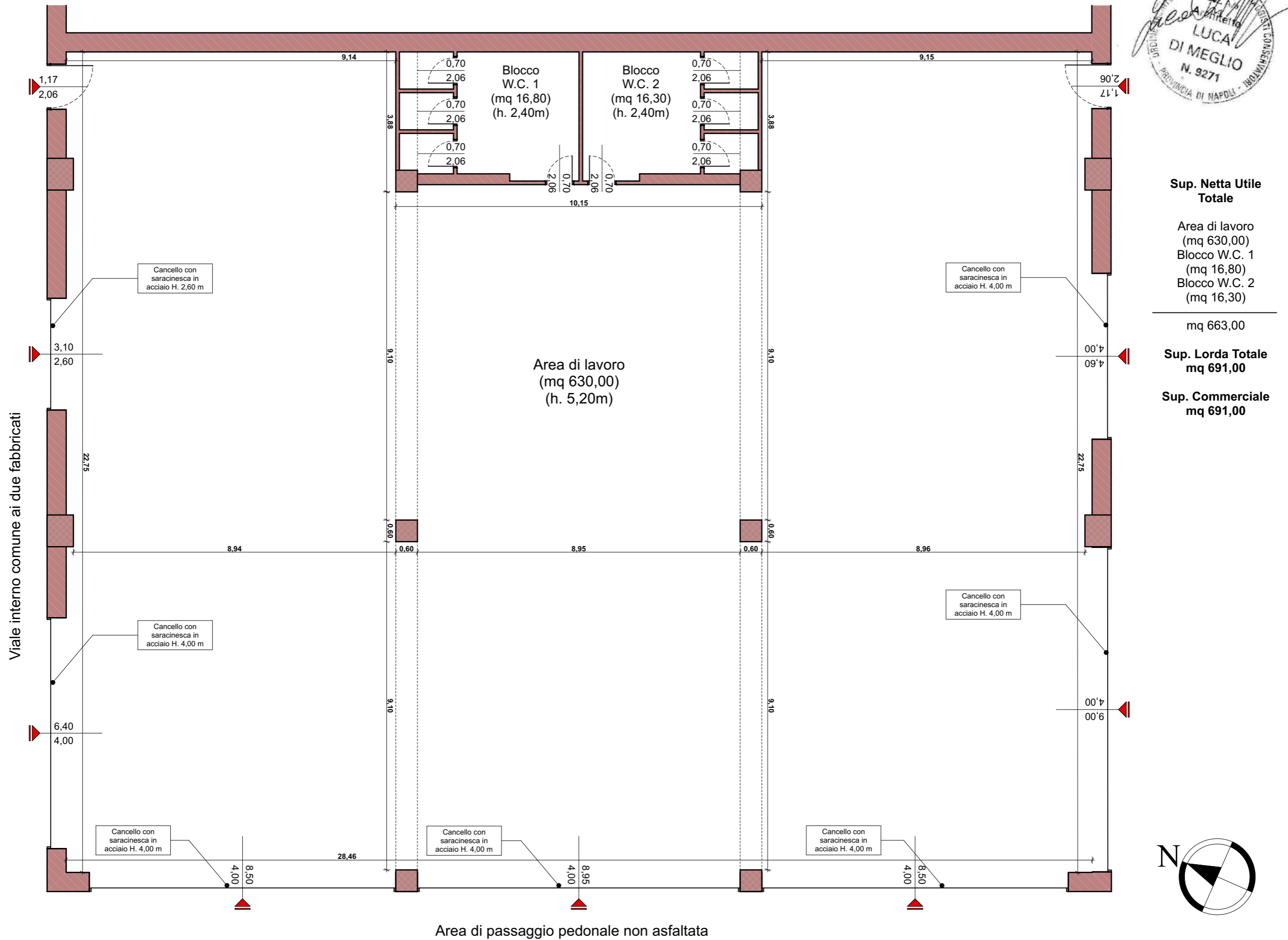
Immobile sito in Napoli, alla Via Argine n. 1150, costituito da un
locale ad uso industriale-produttivo (opificio), edificio 2, PT.
Dati N.C.E.U. Comune di Napoli: SEZ PON; Foglio 12; P.Illa 3;
Sub 24; Cat D/1.

**INQUADRAMENTO
PLANIMETRICO**
sovrapposizione aerofotogrammetria
e mappa Catasto Terreni Comune
Di Napoli - Foglio 119; P.Illa 3.

Sc.
1:2000



Locale ad uso industriale-produttivo, opificio, sito in Napoli, alla Via Argine n. 1150, stecca 2, piano terra, sub - 24.



Sup. Netta Utile Totale

Area di lavoro
(mq 630,00)
Blocco W.C. 1
(mq 16,80)
Blocco W.C. 2
(mq 16,30)

mq 663,00

Sup. Lorda Totale
mq 691,00

Sup. Commerciale
mq 691,00

Planimetria

Al. 7

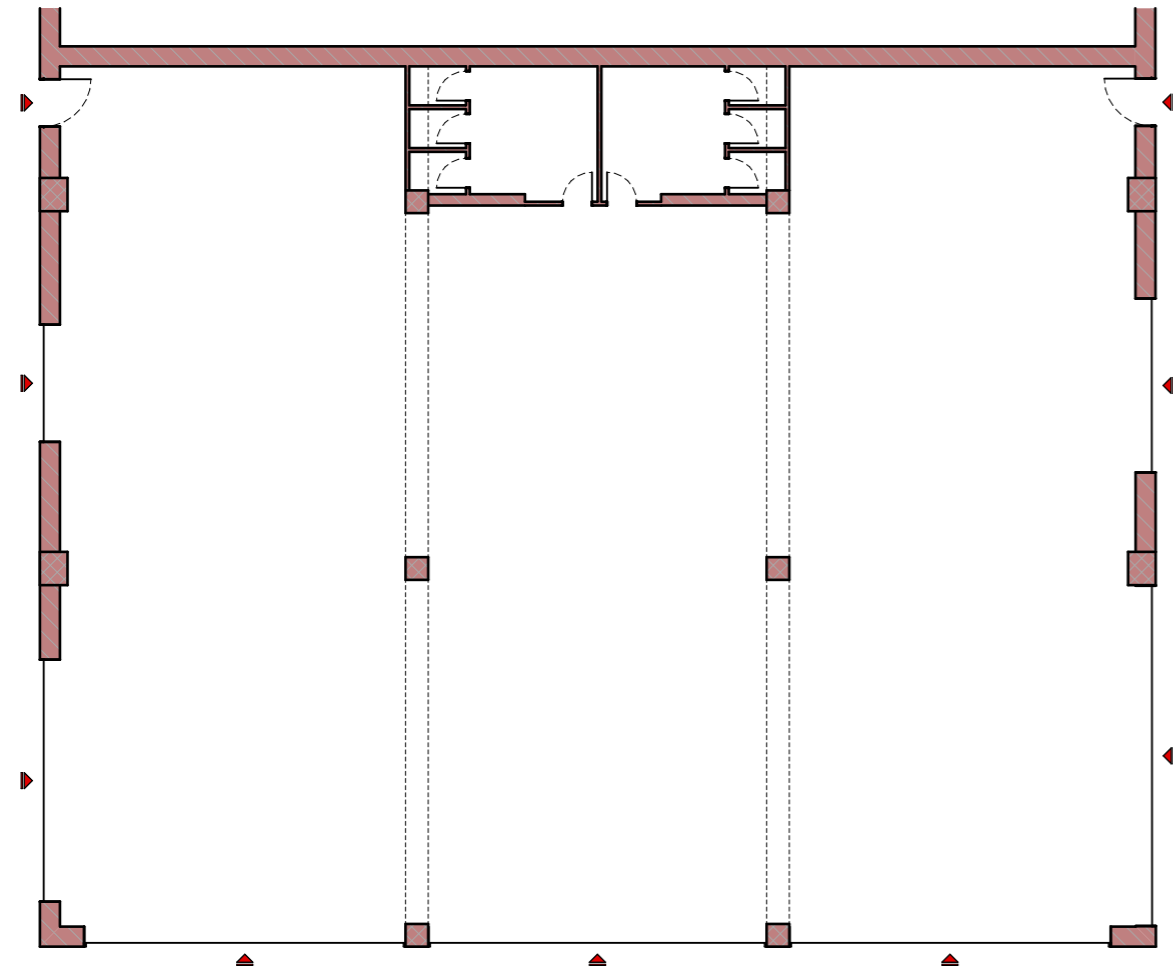
TAV 3

RILIEVO STATO REALE DEI LUOGHI
Locale ad uso industriale-produttivo (opificio), sito in Napoli, alla Via Argine n. 1150, edificio 2, PT.
Dati catastali N.C.E.U. Comune di Napoli: SEZ PON; Foglio 12; P.Ila. 3, Sub. 24, Cat. D/1.

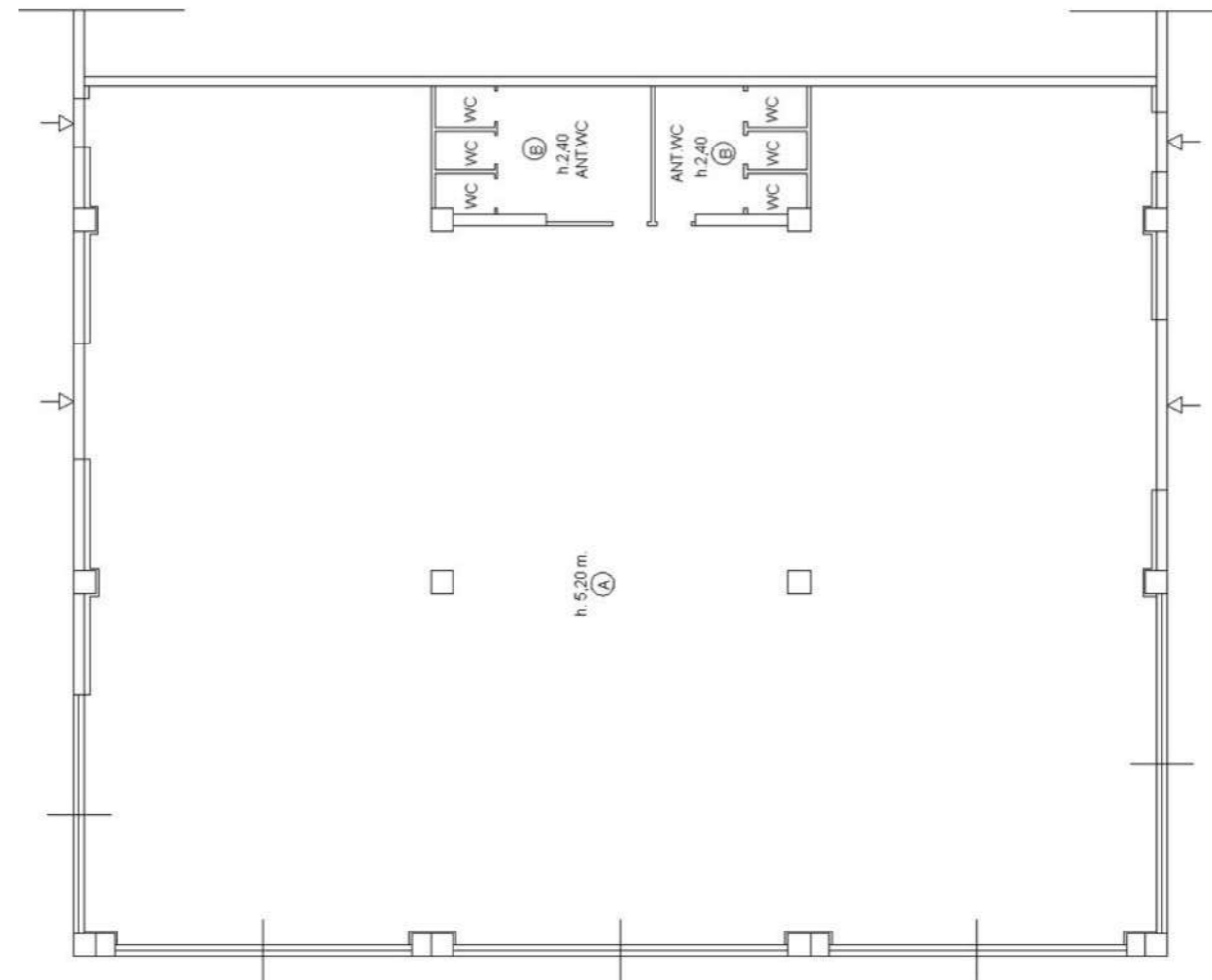
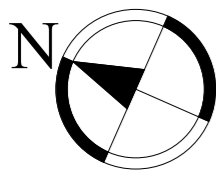
Arch. Luca Di Meglio, via Consalvo n. 99/H - 80125 Napoli.
Esperto nella procedura di esec. immobiliare n. 575/2022

CONFRONTO STATO REALE DEI LUOGHI CON PLANIMETRIE CATASTALI ATTUALI E D'IMPIANTO

Immobile a destinazione industriale-produttiva, sito in Napoli, alla Via Argine n. 1150, piano terra, edificio B, sub 24.



Rilievo stato reale dei luoghi



Ultima Planimetria Catastale
(risalente al 15/11/2015)



Planimetrie

All. 7

TAV 4 Sc. 1:200

RILIEVO STATO REALE DEI LUOGHI
Locale ad uso industriale-produttivo (opificio), sito in
Napoli, alla Via Argine n. 1150, edificio 2, PT.
Dati catastali N.C.E.U. Comune di Napoli:
SEZ PON; Foglio 12; P.Ila. 3, Sub. 24, Cat. D/1.

Arch. Luca Di Meglio, via Consalvo n. 99/H - 80125 Napoli.
Esperto nella procedura di esec. immobiliare n. 575/2022