

Agenzia del Territorio  
**CATASTO FABBRICATI**  
Ufficio Provinciale di  
Napoli

Planimetria di u.i.u. in Comune di Napoli  
Via Nuova San Rocco Fabbricato Diamante

civ. 95

Identificativi Catastali:

Sezione: SCA  
Foglio: 17  
Particella: 453  
Subalterno: 58

Compilata da:  
Ferraro Vincenza  
Iscritto all'albo:  
Architetti

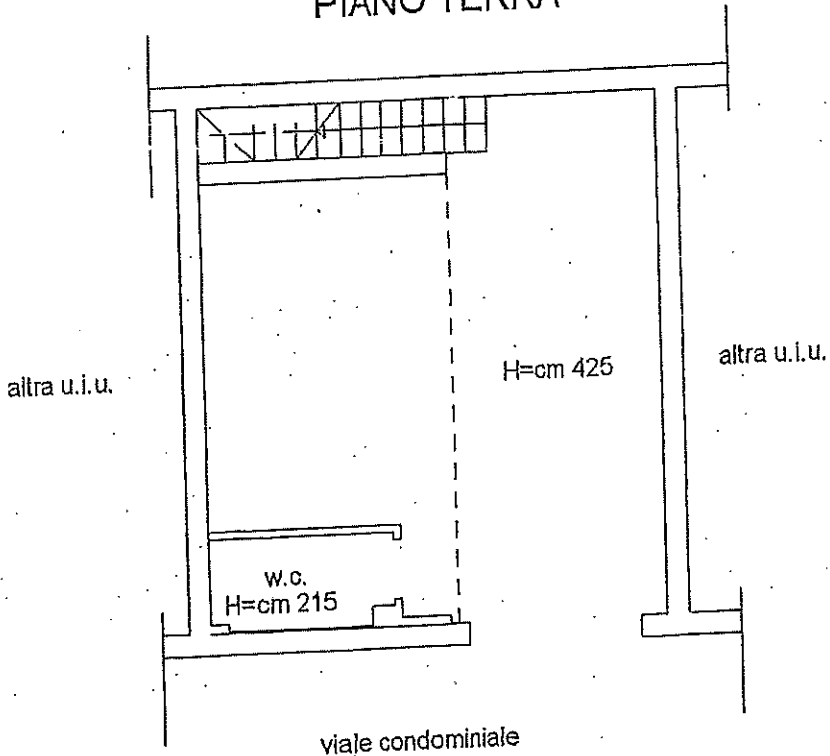
Prov. Napoli

N. 4594.

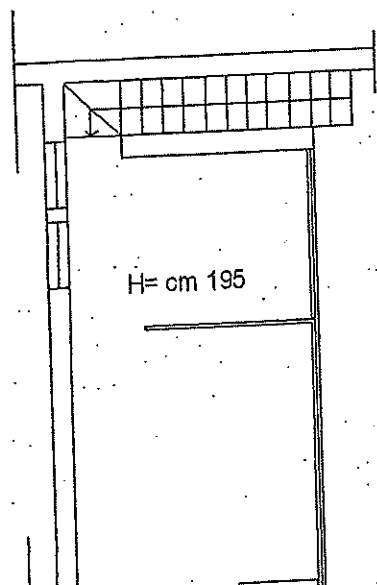
Scheda n. 1

Scala 1:100

### PIANO TERRA



### PIANO SOPPALCO



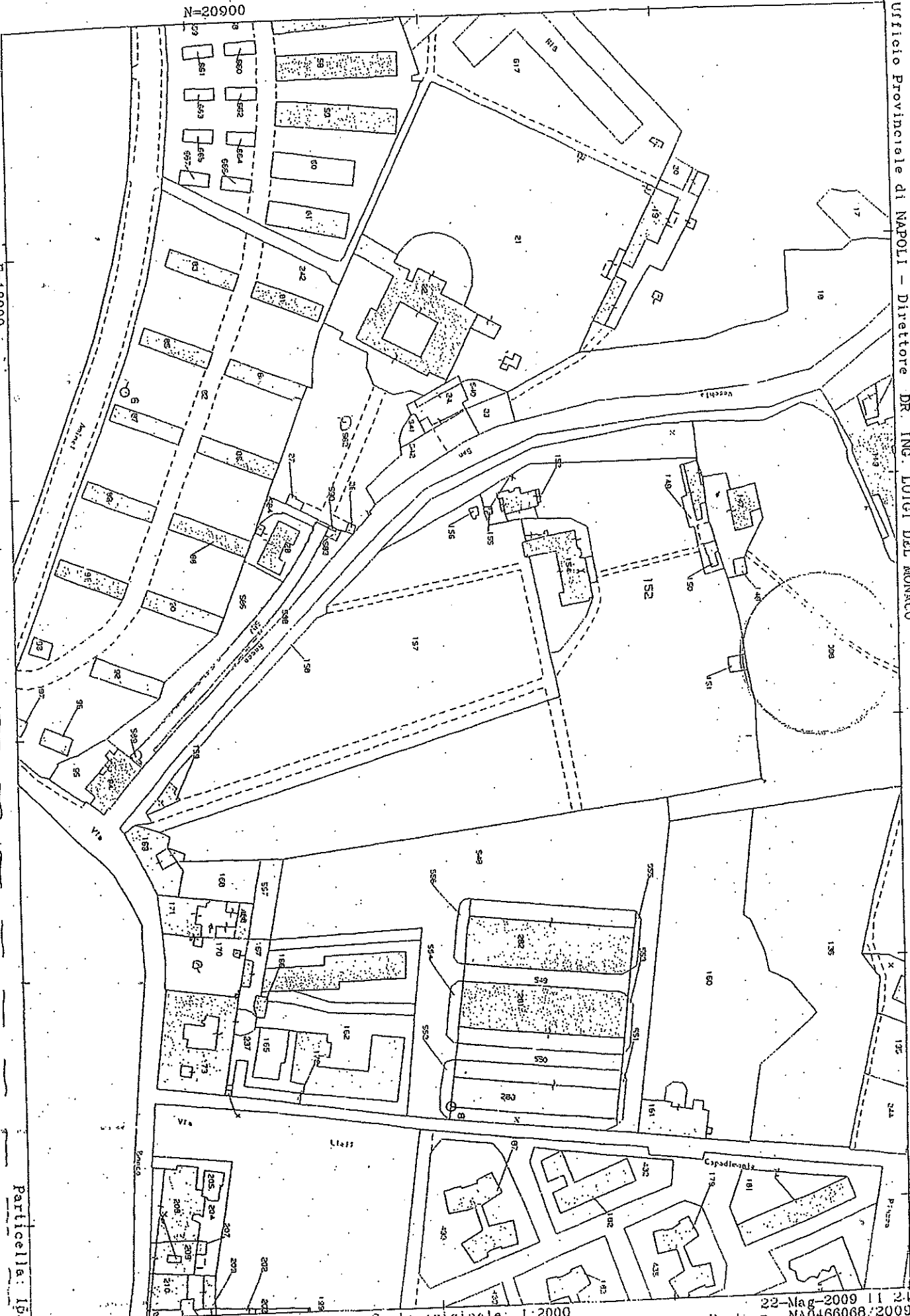
Catasto dei fabbricati - Situazione al 05/08/2009 - Comune di Napoli - Prov. di Napoli - Sezione Urbanistica - Subalterno 58 - VIA NUOVA SAN ROCCO FABBRICATO DIAMANTE n. 95 piano: T interno: 22;

Ultima Planimetria 2 in atti

Ufficio Provinciale di NAPOLI - Direttore DR ING. LUIGI DEL MONACO

N=20900

E=18900



Particella: 192

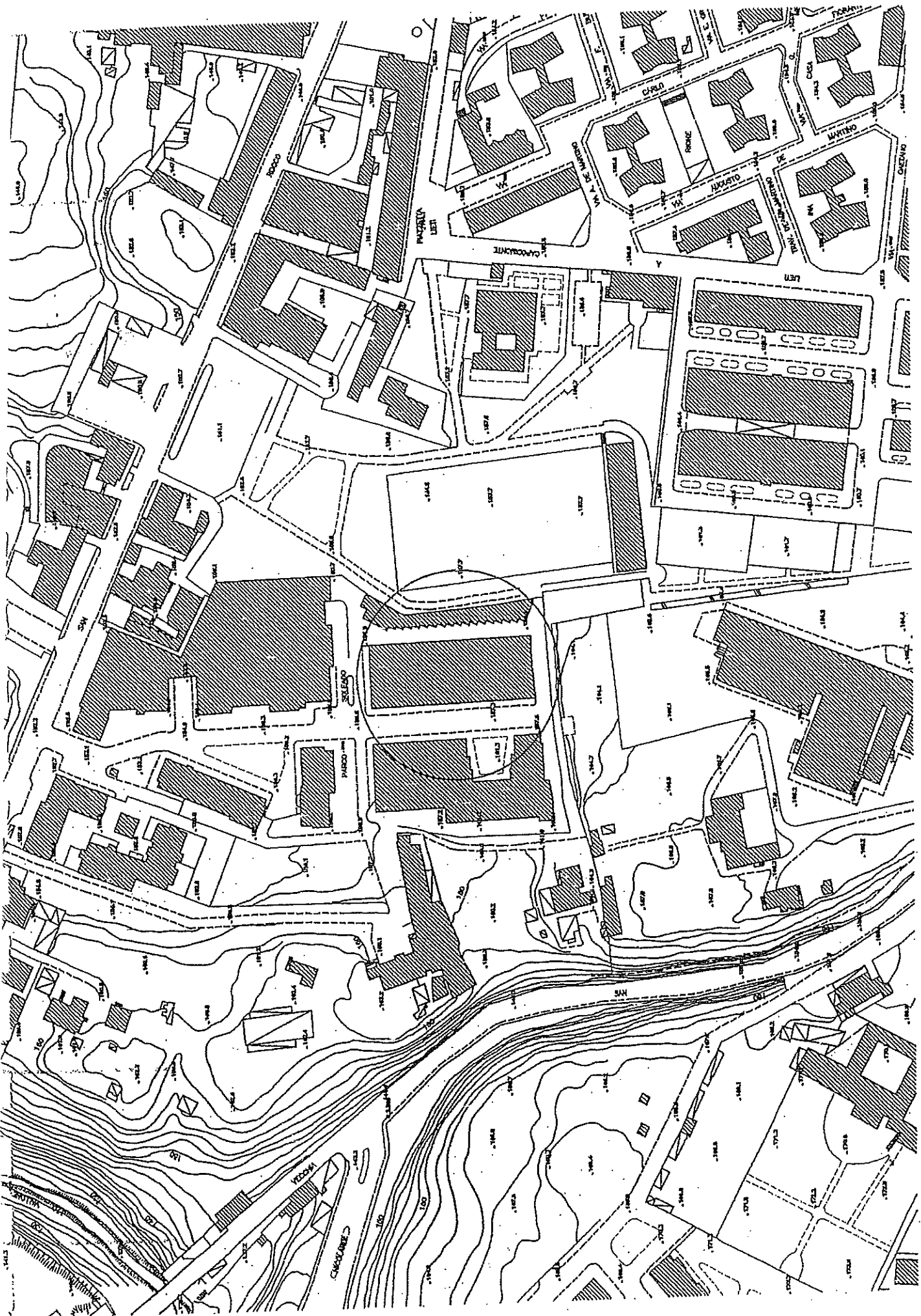
Comune: NAPOLI  
Foglio: 53  
Richiedente: FERRARO


Scala originale: 1:2000  
Dimensione cornice: 534.000 x 376.000 metri

22-Mag-2009 11:21  
Prot. n: NA0466068/2009

Per VISURA







Google

428 M AI

136 Oct 2007

Via Nuova Sardegna

© 2009 Europa Technologies

© 2009 Tele Atlas

161 melev

75m

40°52'29.48" N 14°51'42.04" E